

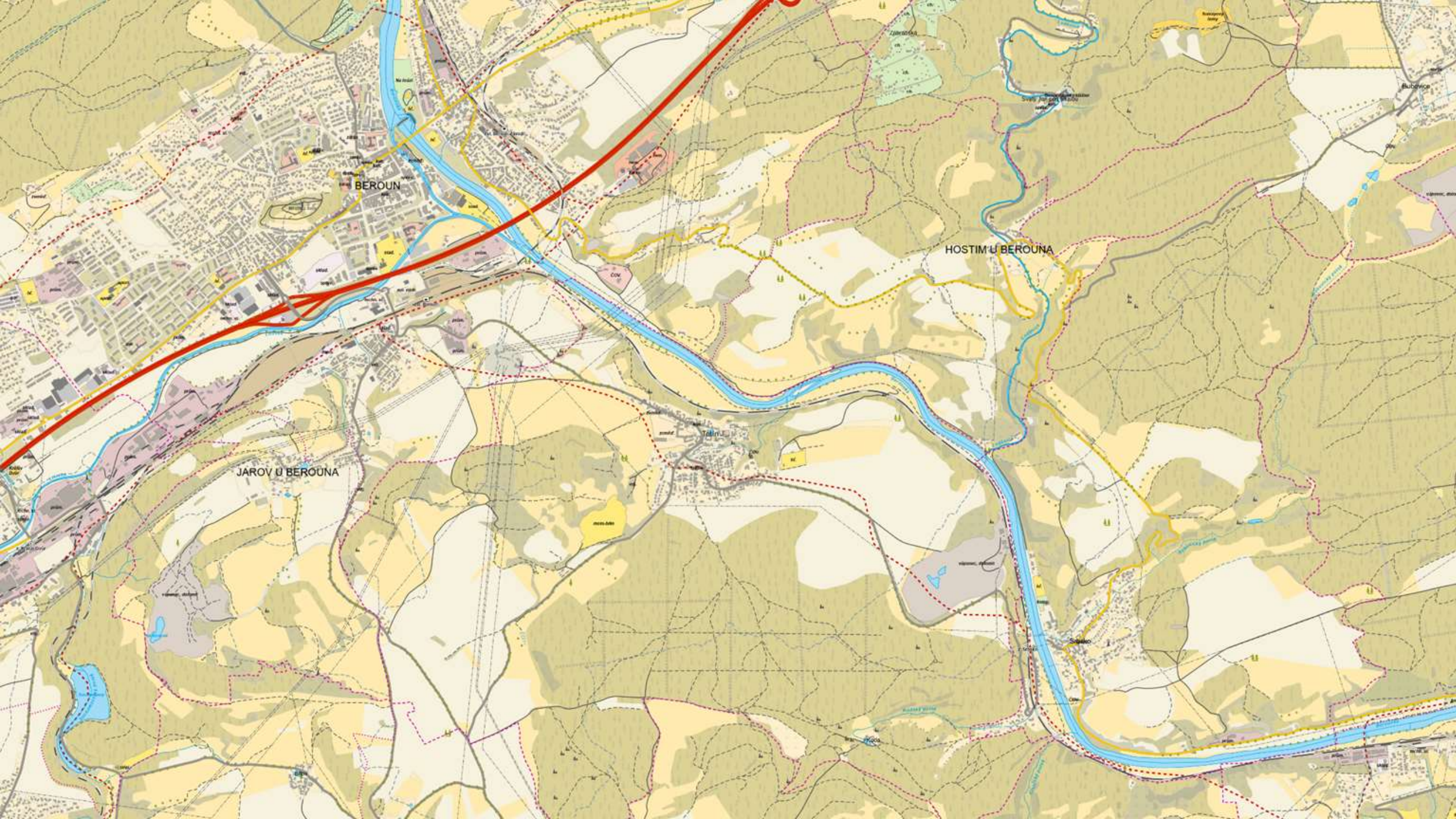


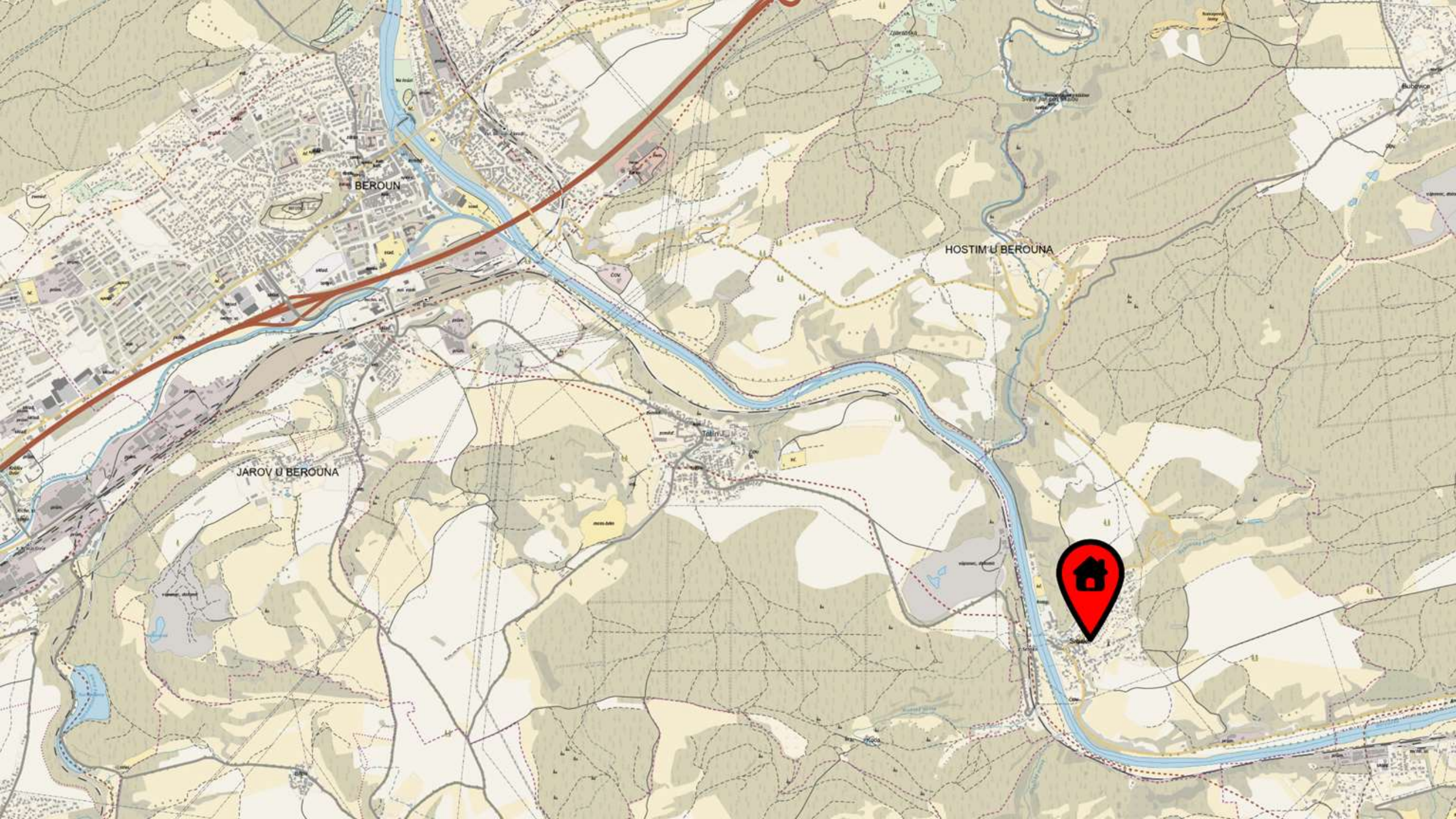
# Digitalizace státu v praxi: sdílené služby, data a moderní architektura

## Centrální REgistr Dopravních Omezení

Tomáš Tichý, 18. 5. 2026





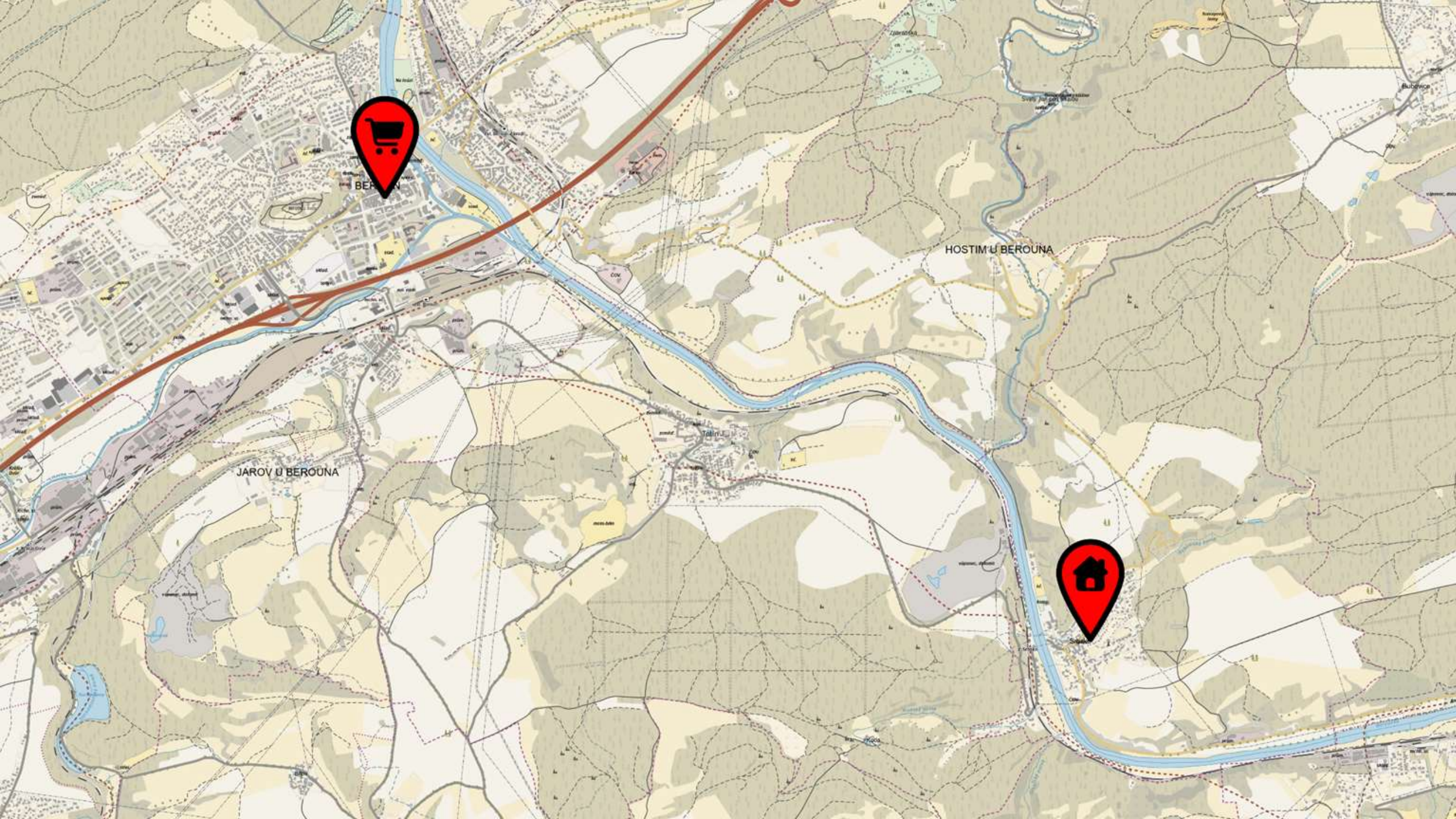


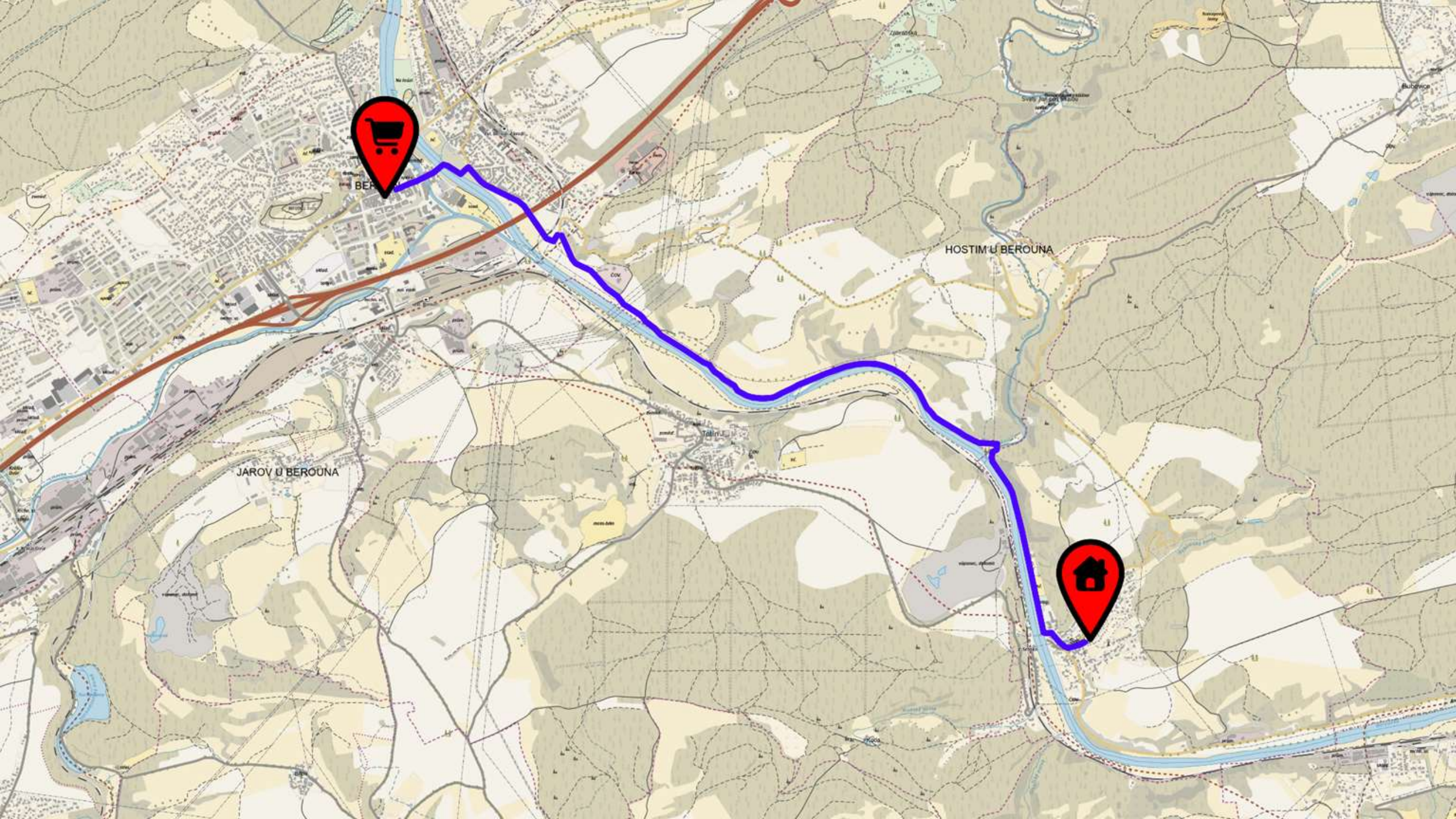
BEROUN

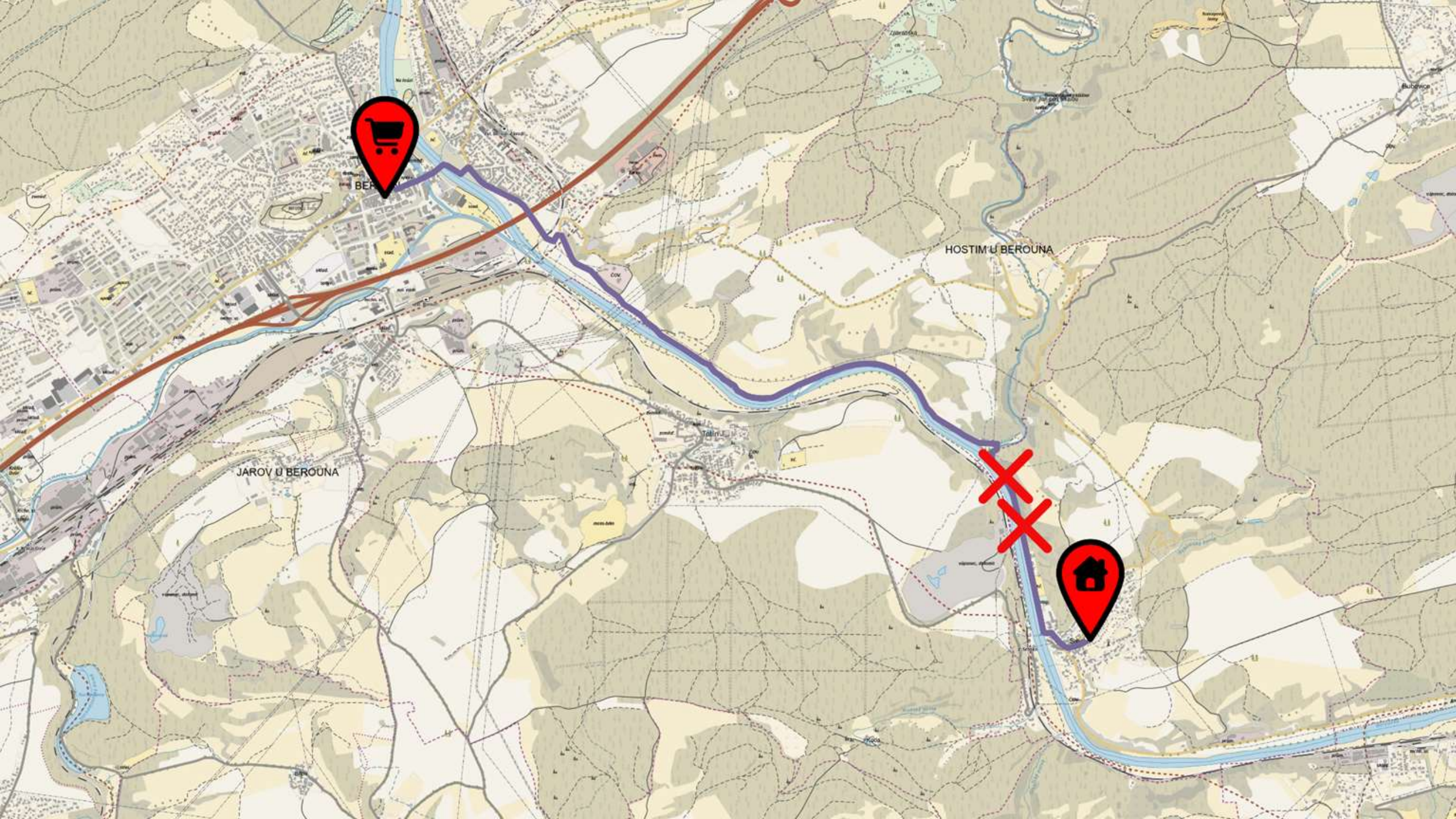
HOSTIM U BEROUNA

JAROV U BEROUNA





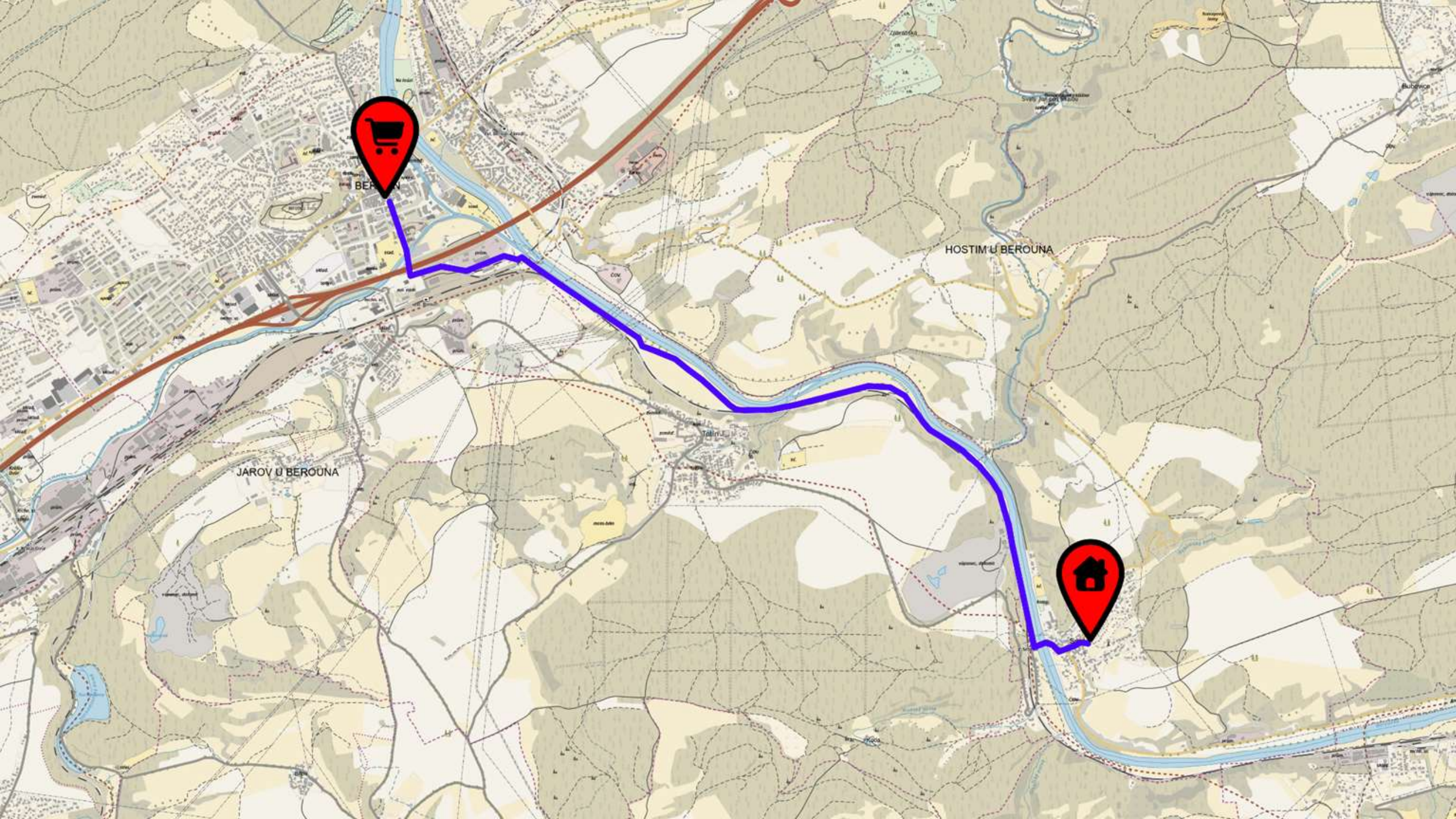




BEROŮNA

JAROV U BEROŮNA

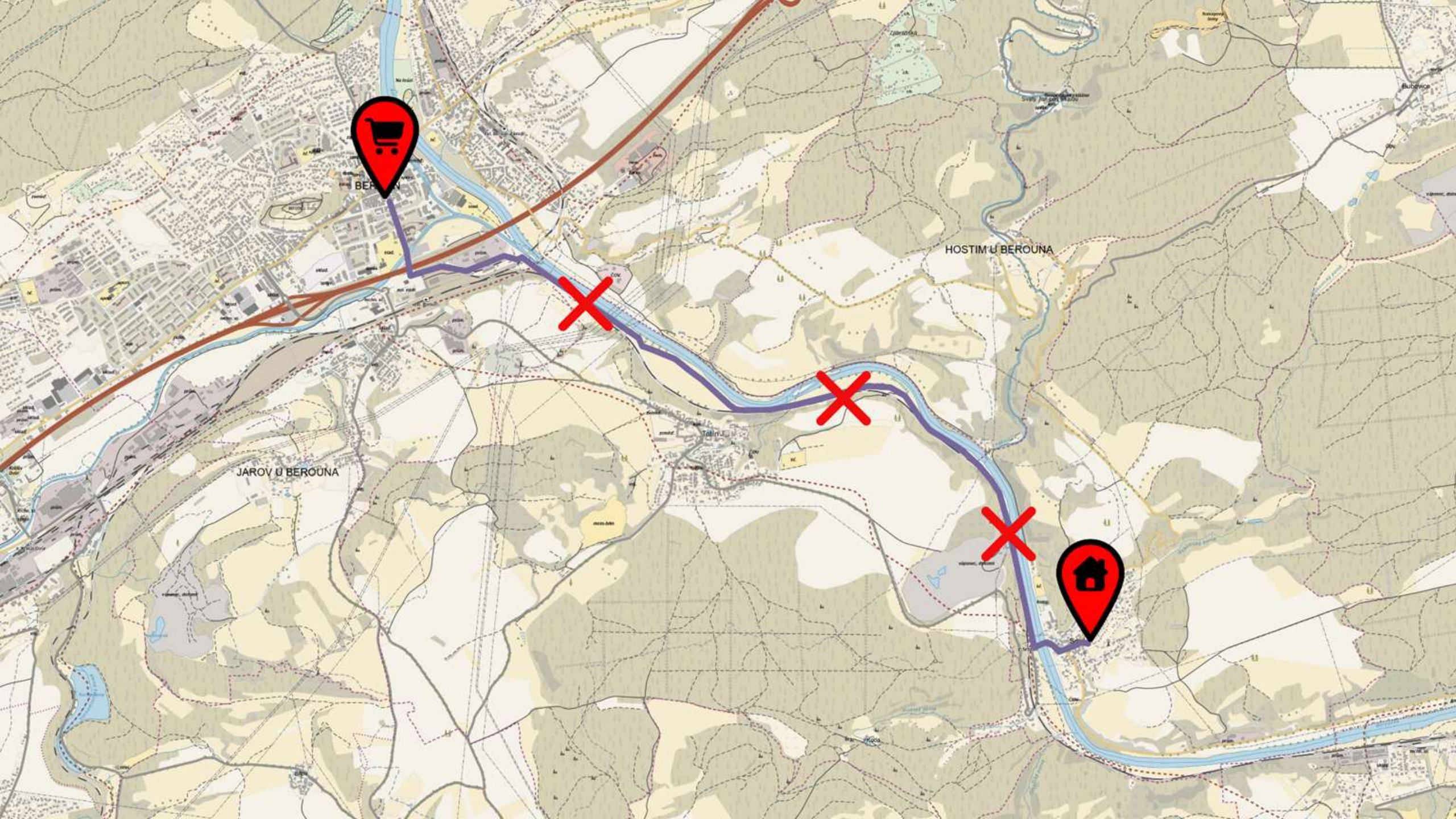
HOSTIM U BEROŮNA

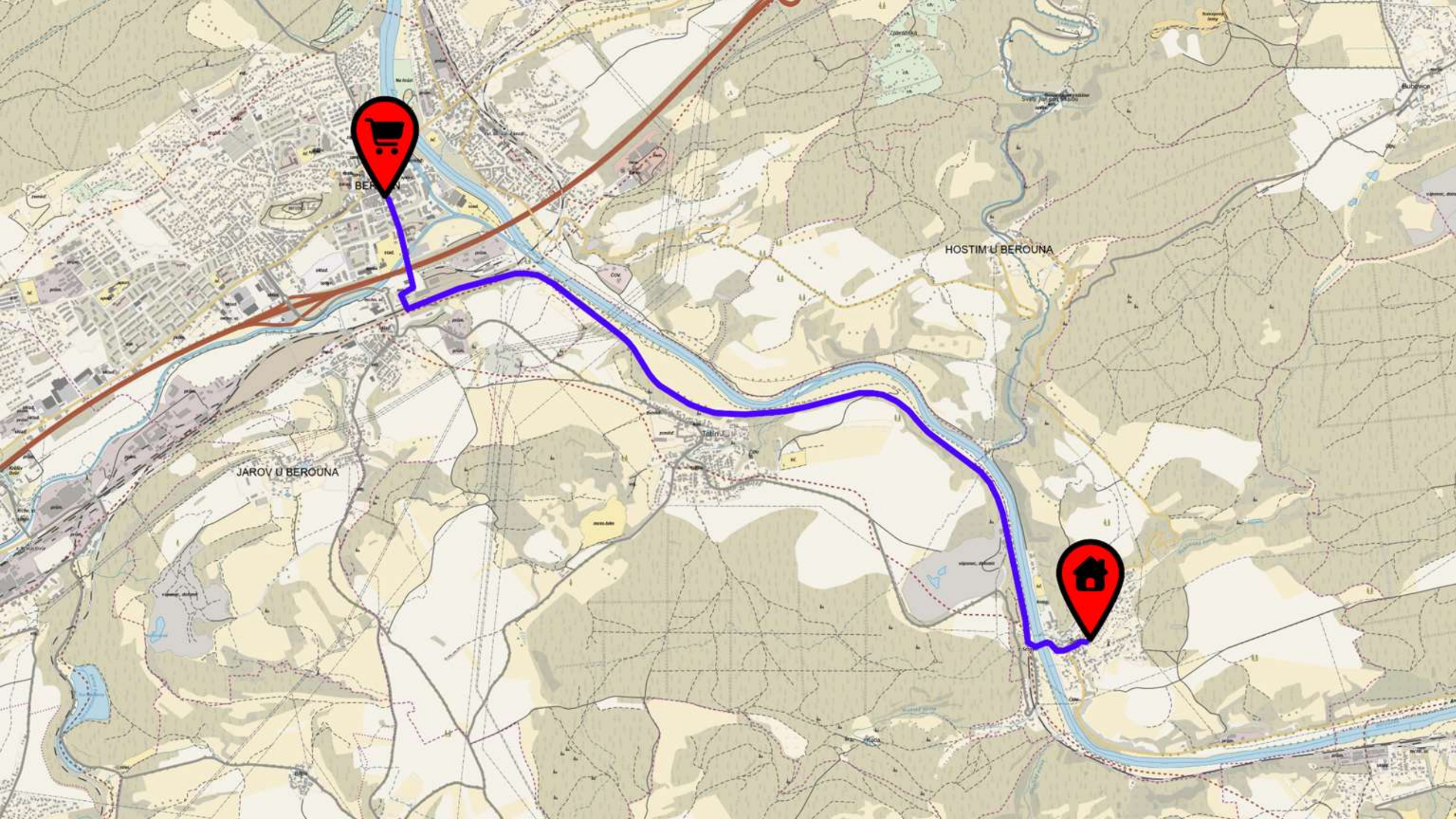


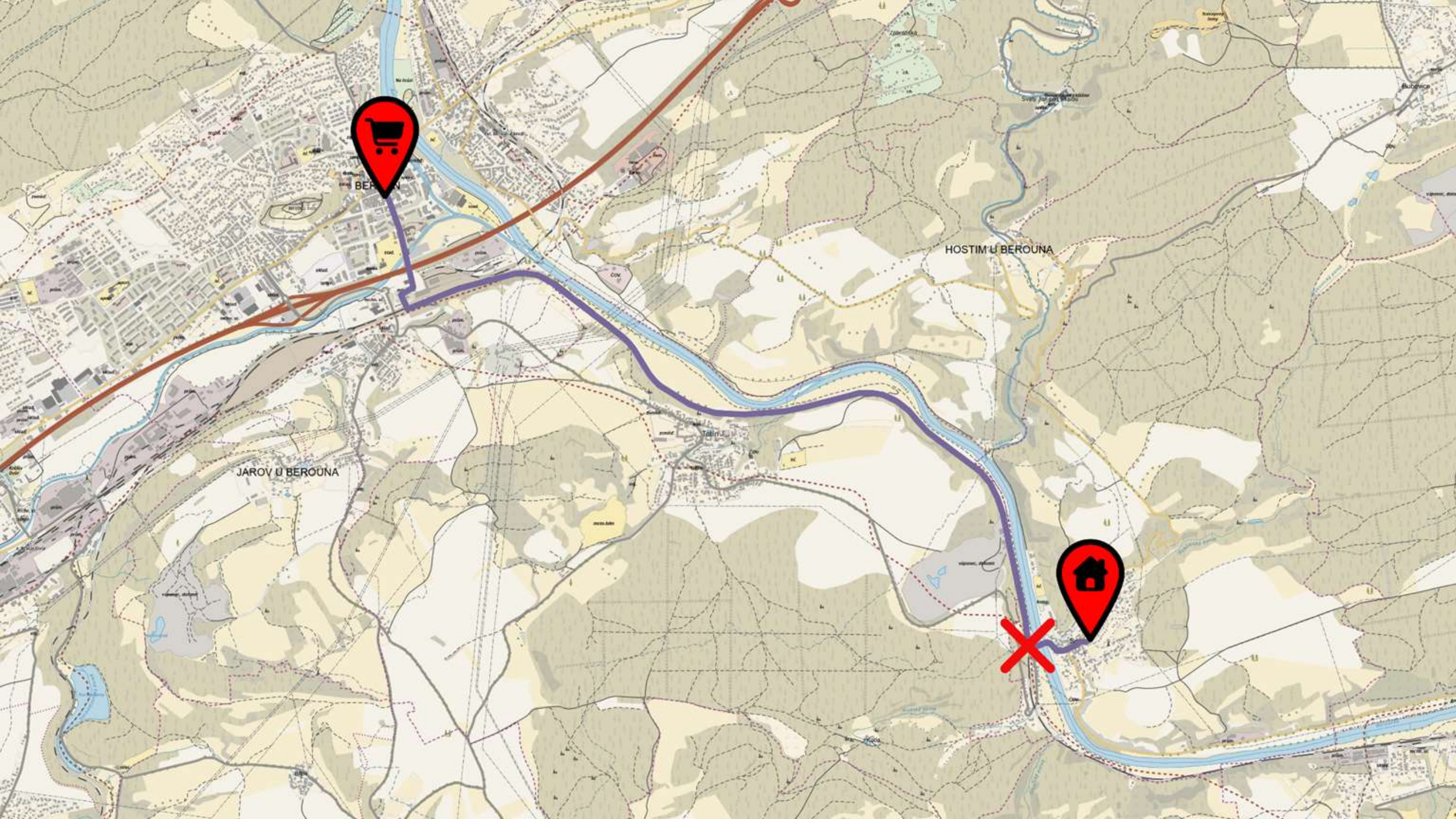
BEROUN

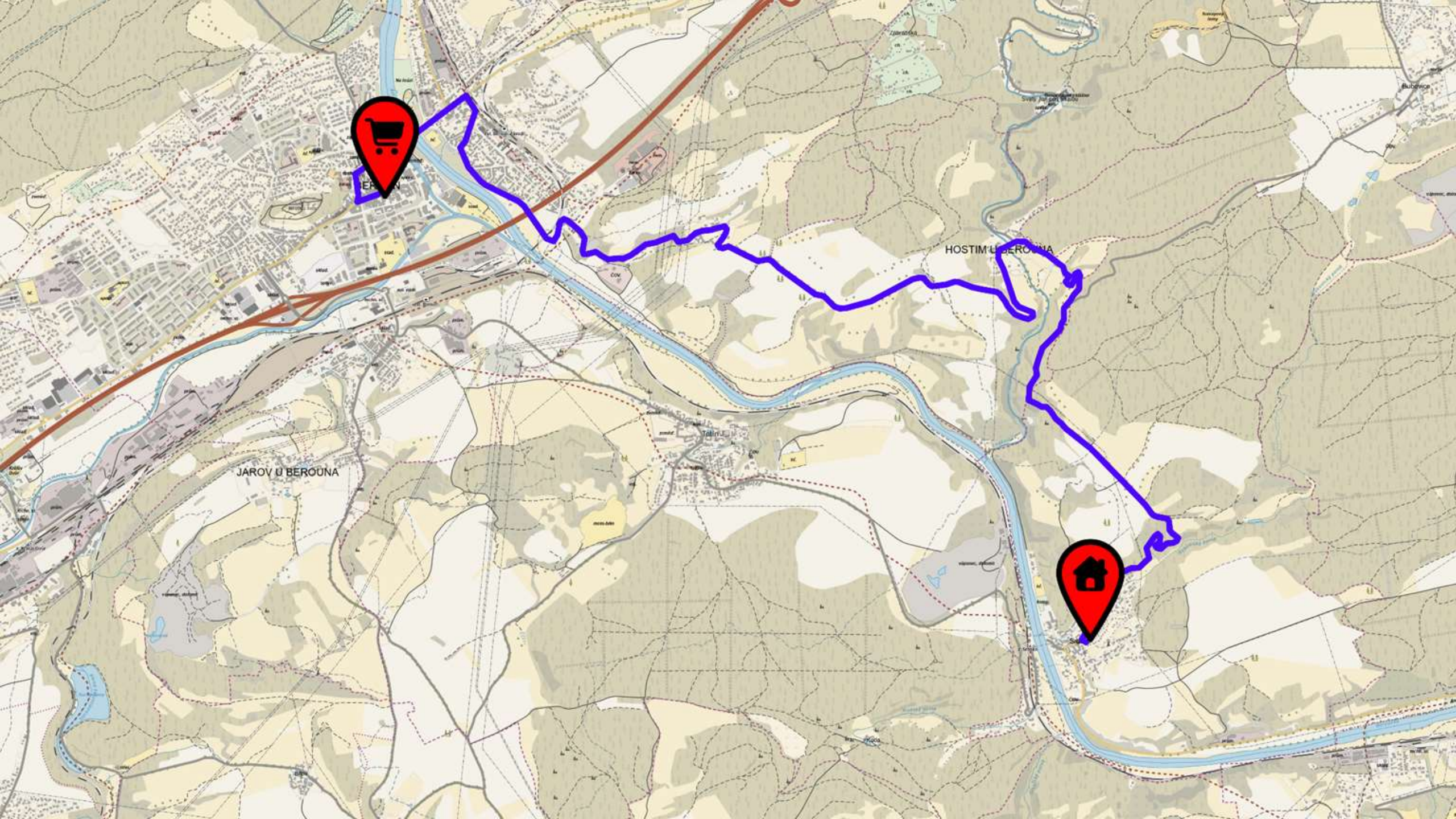
JAROV U BEROUNA

HOSTIM U BEROUNA





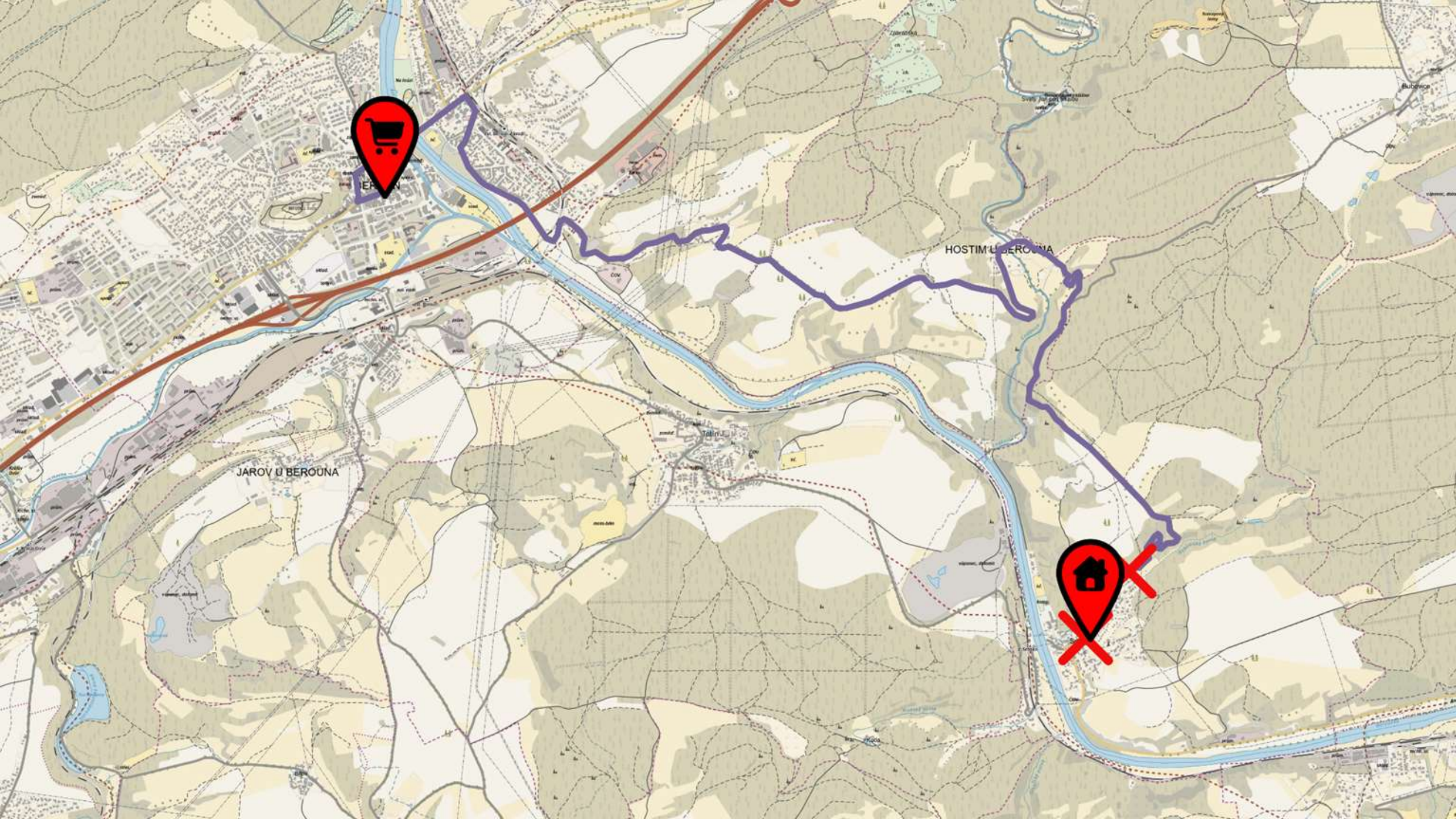




JAROV U BEROUNA

HOSTIM U BEROUNA

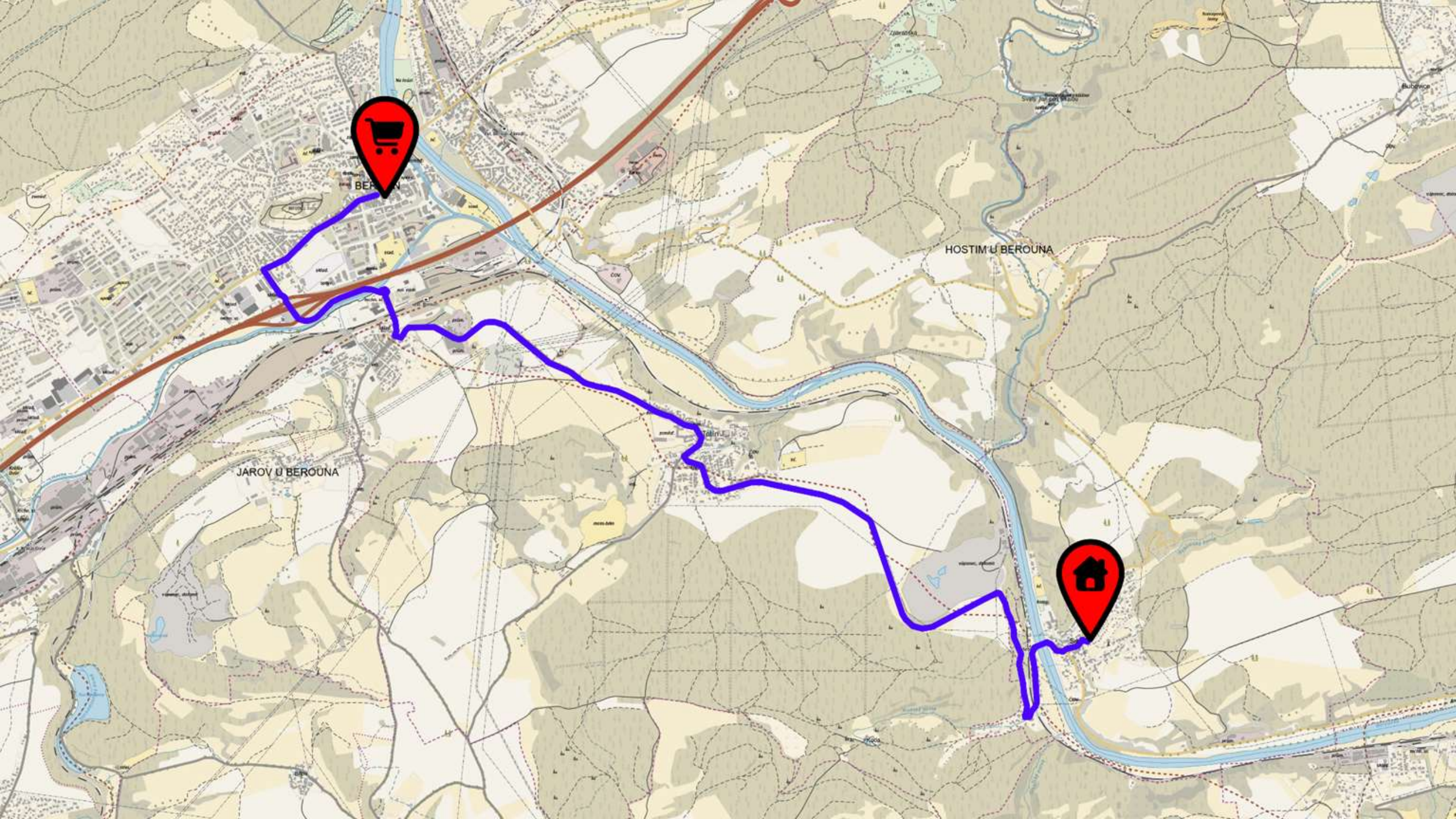
BEROUNA

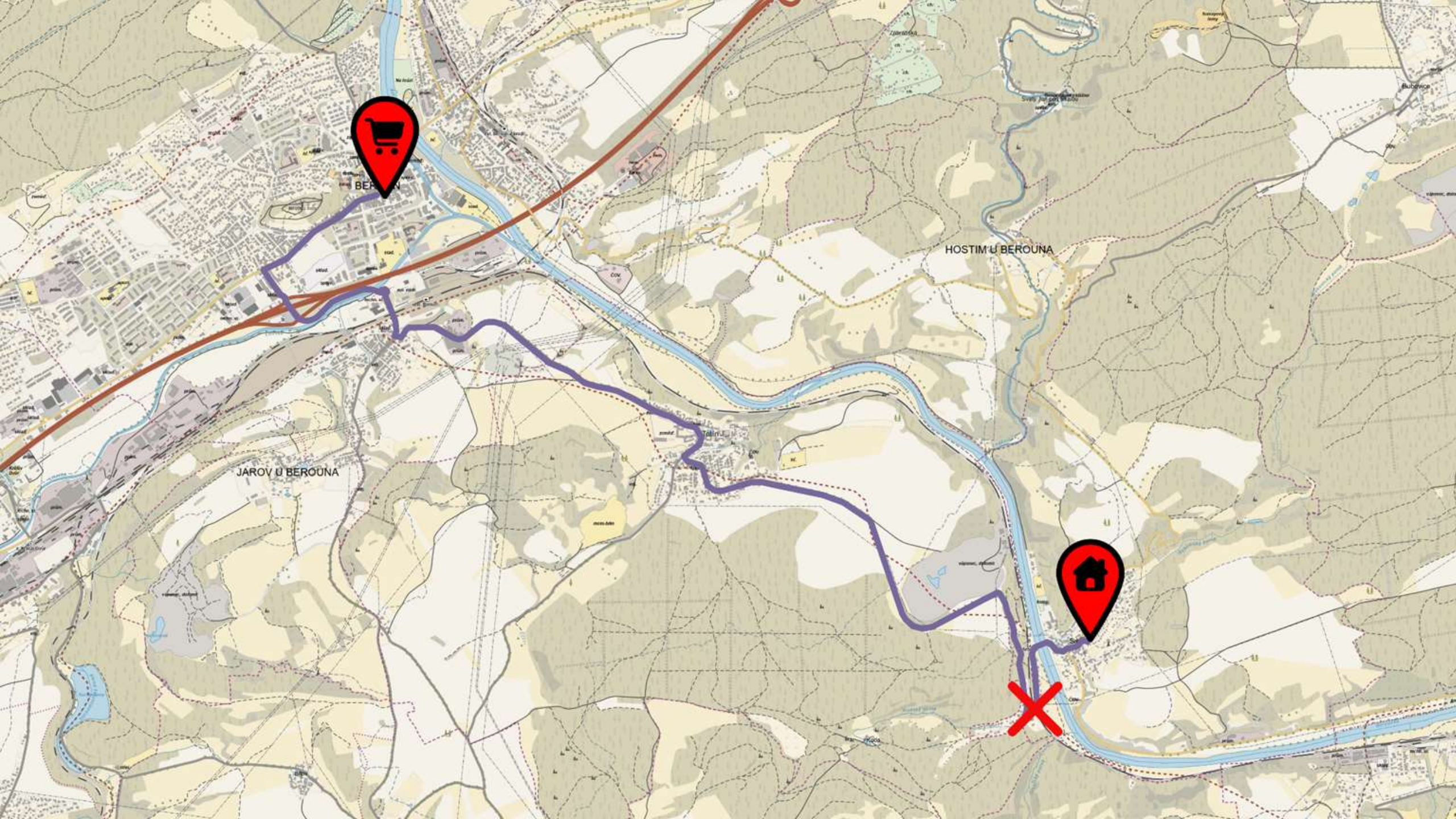


JEŘOV

HOSTIM U BEROUNA

JAROV U BEROUNA

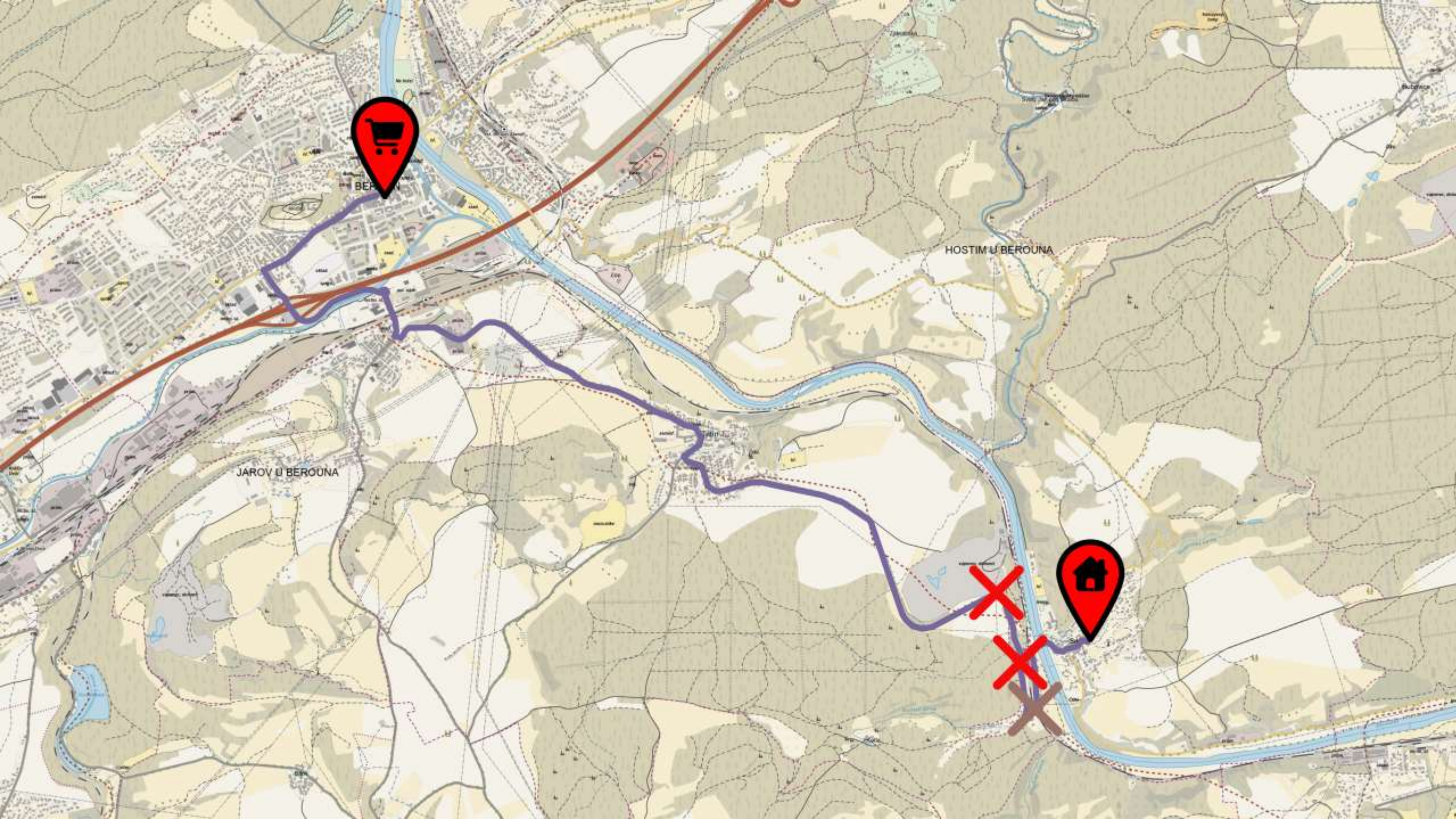


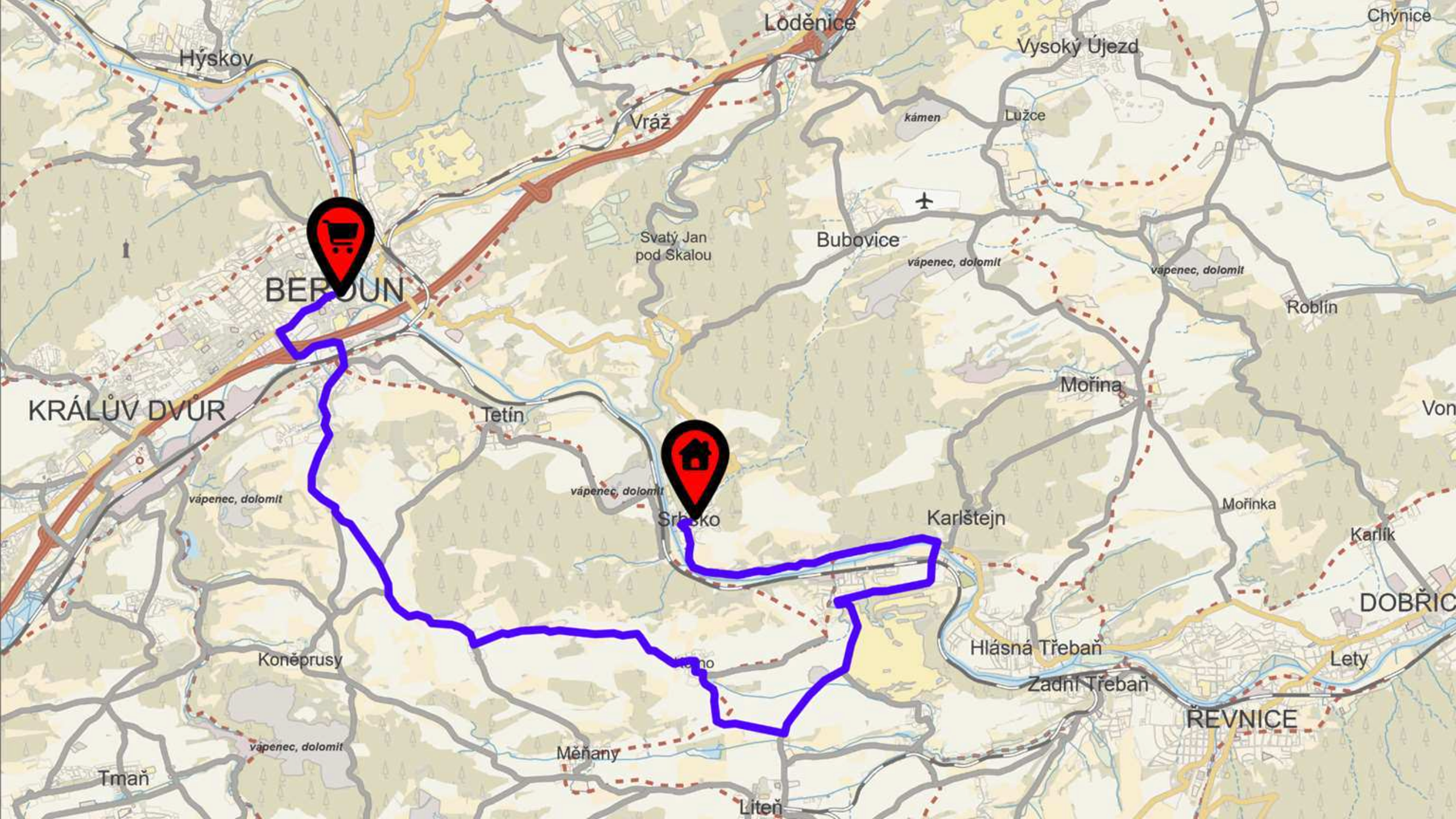


BEROŮNA

JAROV U BEROŮNA

HOSTIM U BEROŮNA





BEROUN

KRÁLŮV DVŮR

Srbsko

Loděnice

Vysoký Újezd

Vráž

Bubovice

Tetín

Mořina

Karlštejn

Koněprusy

Hlásná Třebaň

Měňany

Zadní Třebaň

ŘEVNICE

Tmaň

Liteň

Lety

DOBŘÍČ

vápenec, dolomit

vápenec, dolomit

vápenec, dolomit

vápenec, dolomit

Mořinka

Karlík

Hýskov

Svatý Jan pod Skalou

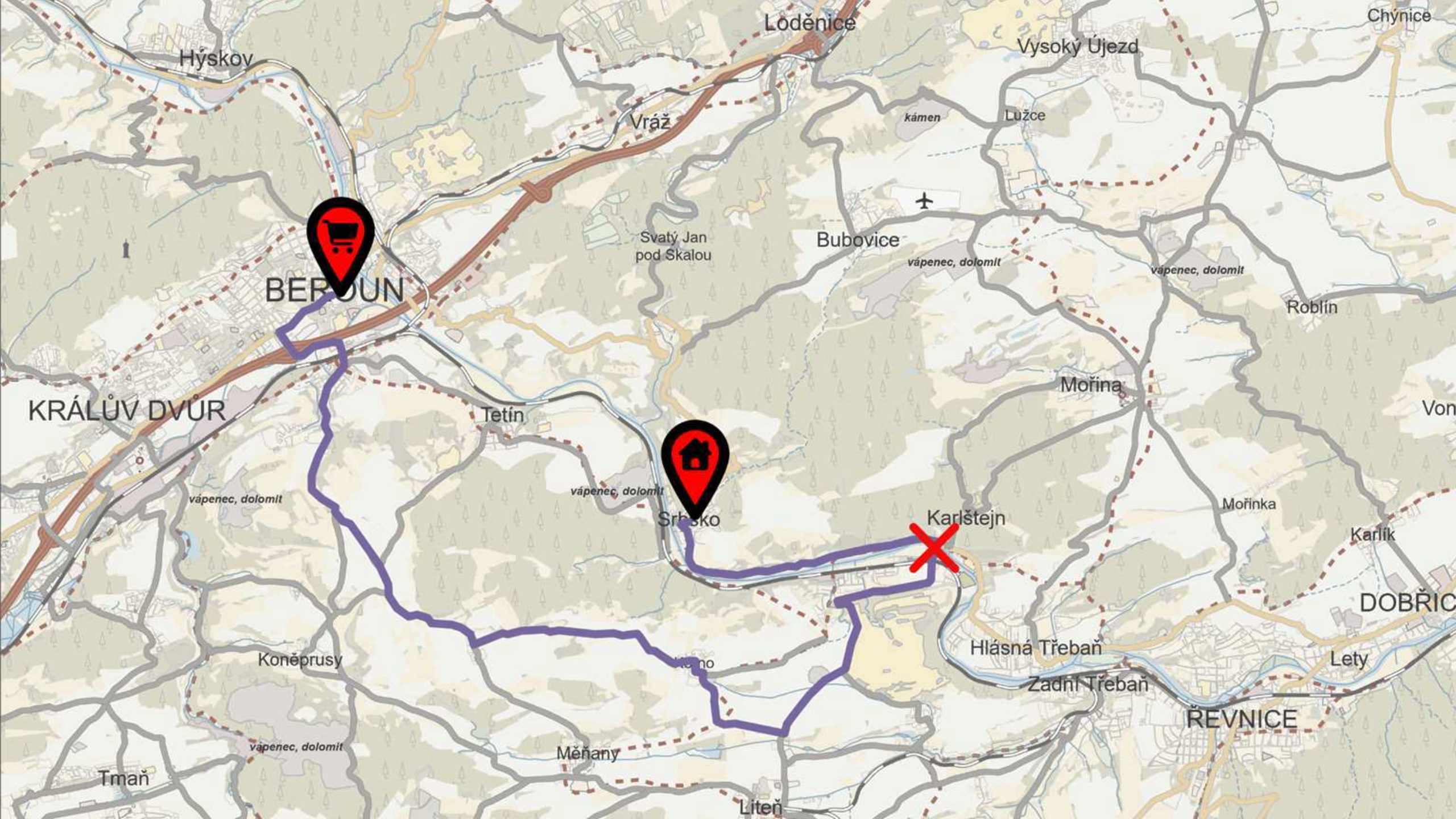
kámen

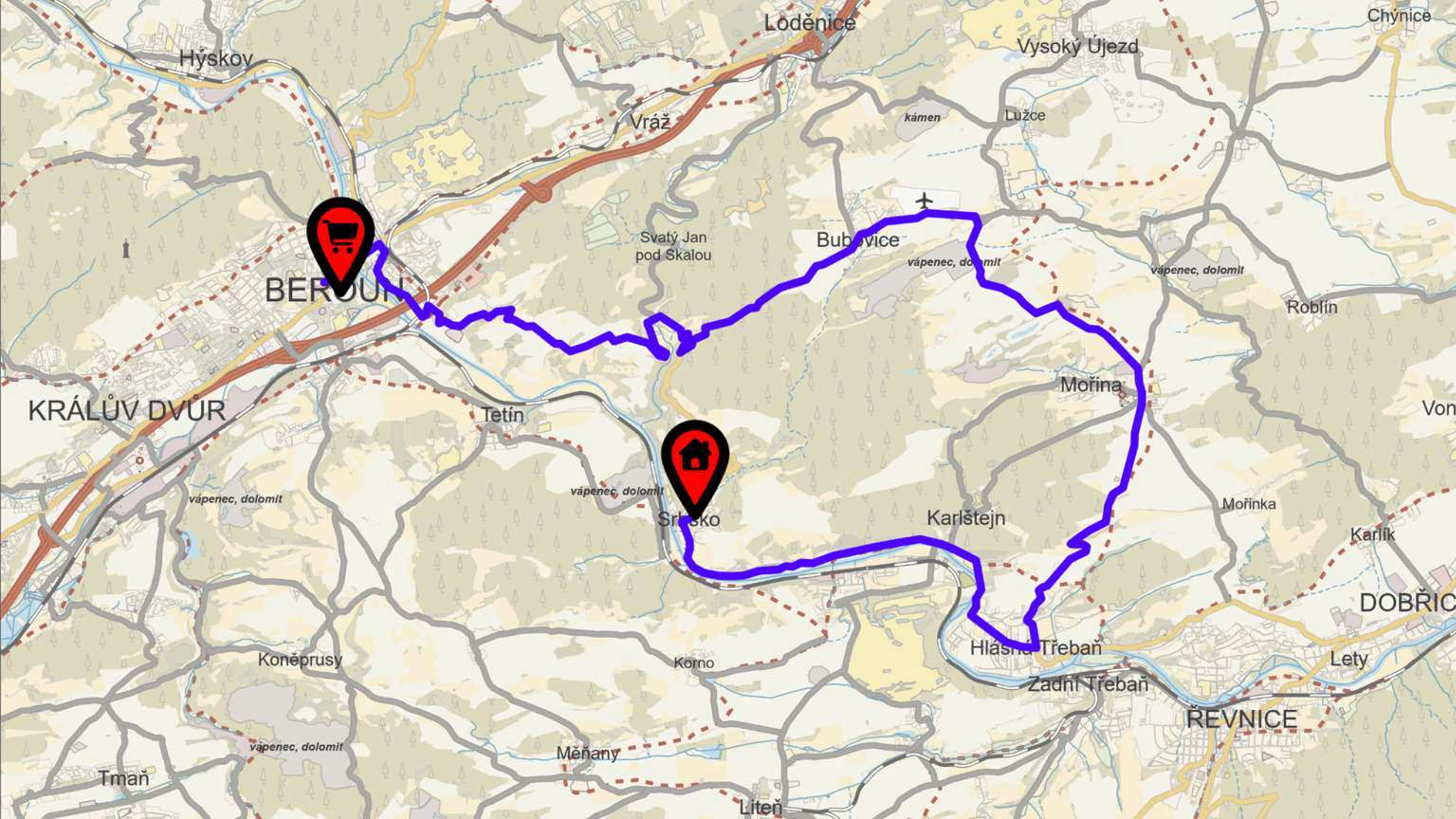
Lužce

Roblín

Chynice

Von





Hýskov

Loděnice

Vysoký Újezd

Chynice

Vráž

kámen

Lužce



BEROŮN

Svätý Jan pod Skalou

Bubovice

vápenec, dolomit

vápenec, dolomit

Roblín

KRÁLŮV DVŮR

Tetín

Mořina



Srbsko

Karlštejn

Mořinka

vápenec, dolomit

vápenec, dolomit

Karlík

DOBŘIČ

Koněprusy

Kono

Hlásná Třebaň

Zadní Třebaň

Lety

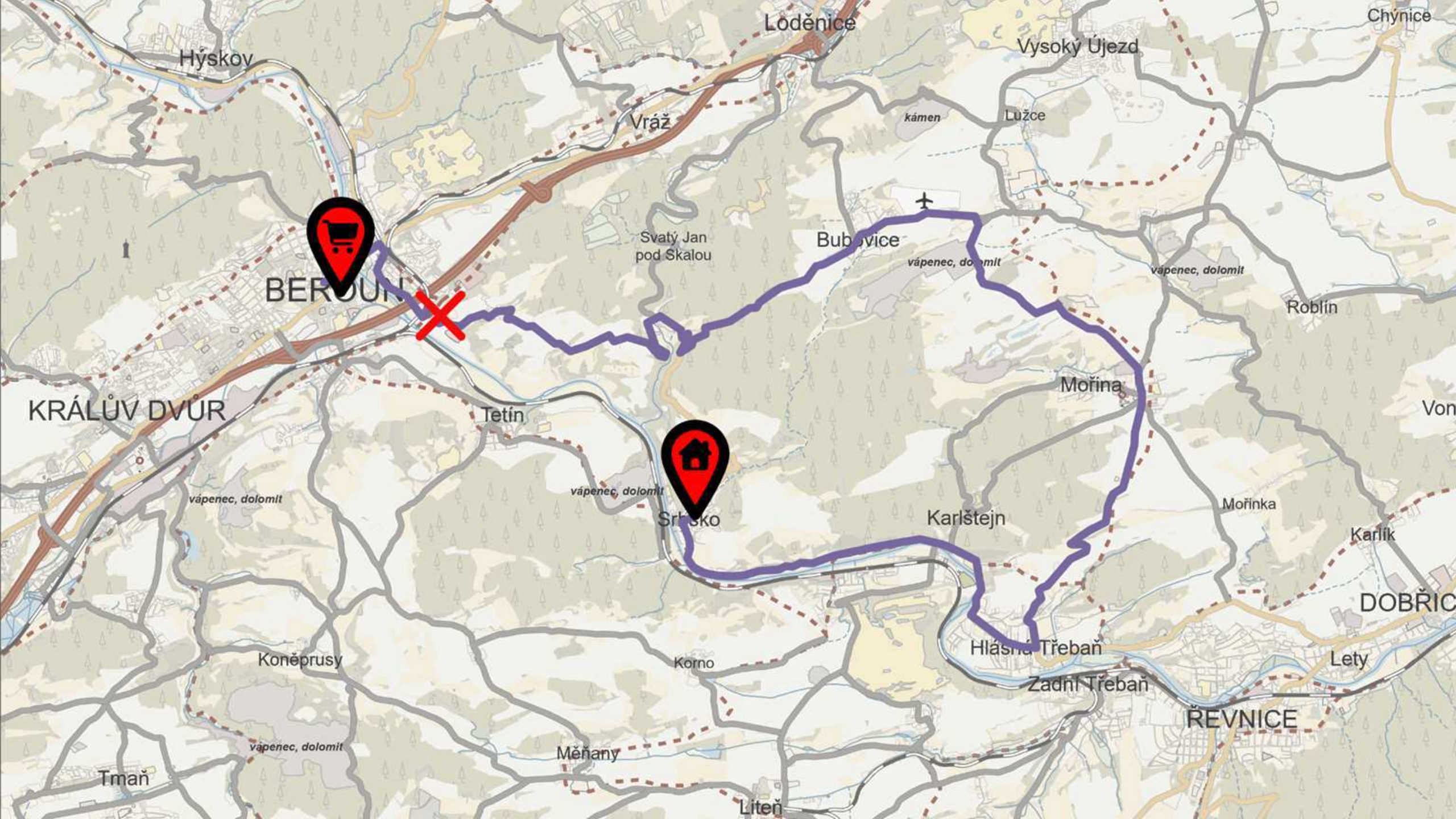
ŘEVNICE

Tmaň

vápenec, dolomit

Měňany

Liteň



Hýskov

Loděnice

Vysoký Újezd

Chynice

BEROUN

Vráž

kámen

Lužce

Svätý Jan pod Skalou

Bublovice

vápenec, dolomit

vápenec, dolomit

Roblín

KRÁLŮV DVŮR

Tetín

Mořina



Srbsko

Karlštejn

Mořinka

Karlík

DOBŘIČ

vápenec, dolomit

vápenec, dolomit

Koněprusy

Korno

Hlásná Třebaň

Zádň Třebaň

Lety

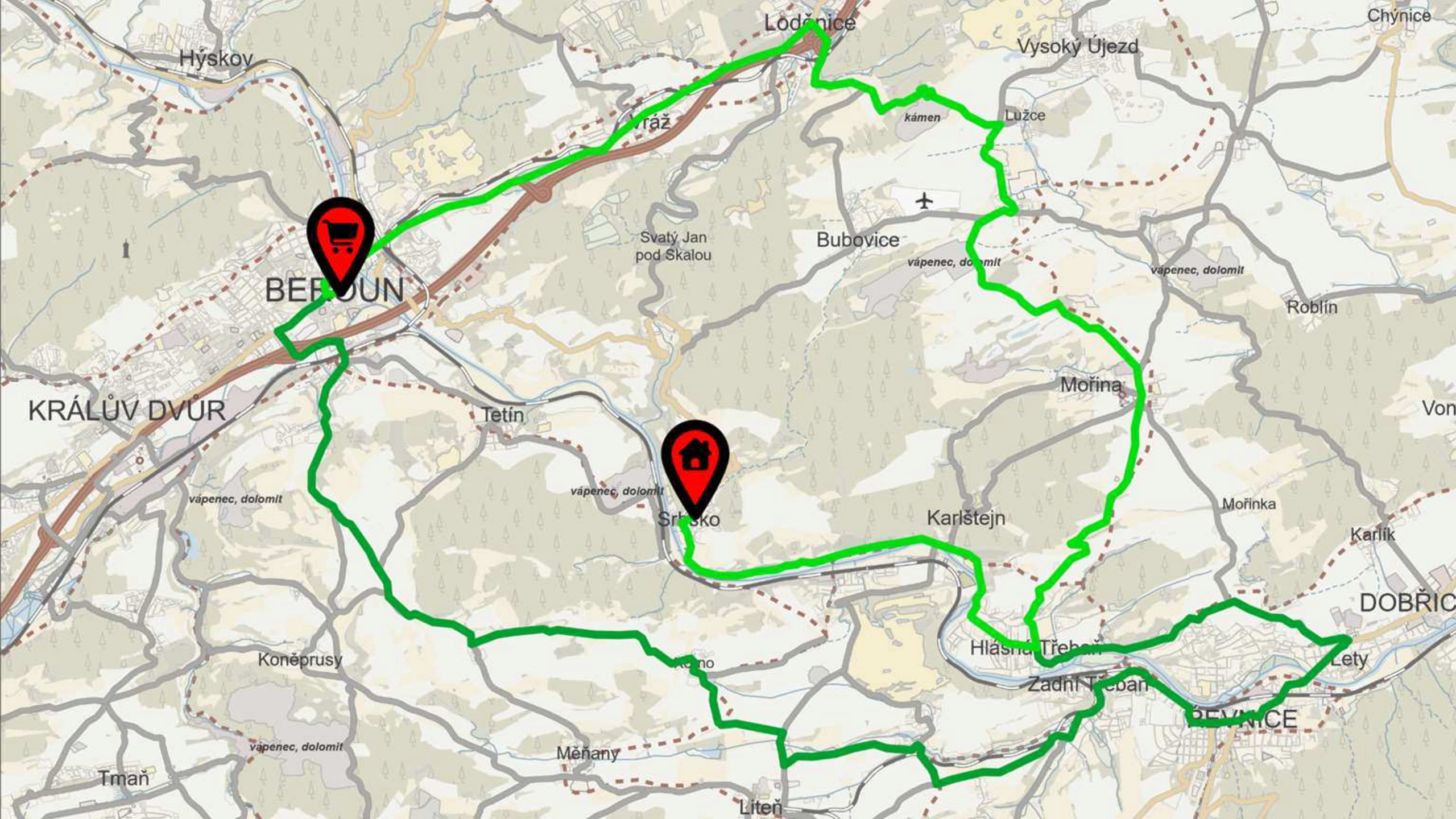
ŘEVNICE

vápenec, dolomit

Měňany

Tmaň

Liteň



Hýskov

Loděnice

Vysoký Újezd

Chynice

Vráž

kámen

Lužce



BEROUN

Svätý Jan pod Skalou

Bubovice

vápenec, dolomit

vápenec, dolomit

Roblín

KRÁLŮV DVŮR

Tetín

Mořina



Srbsko

Karlštejn

Mořinka

vápenec, dolomit

vápenec, dolomit

Karlík

DOBŘIČ

Koněprusy

Hlásná Třebaň

Lety

PEVNICE

vápenec, dolomit

Měňany

Zádň Třebaň

Tmaň

Liteň



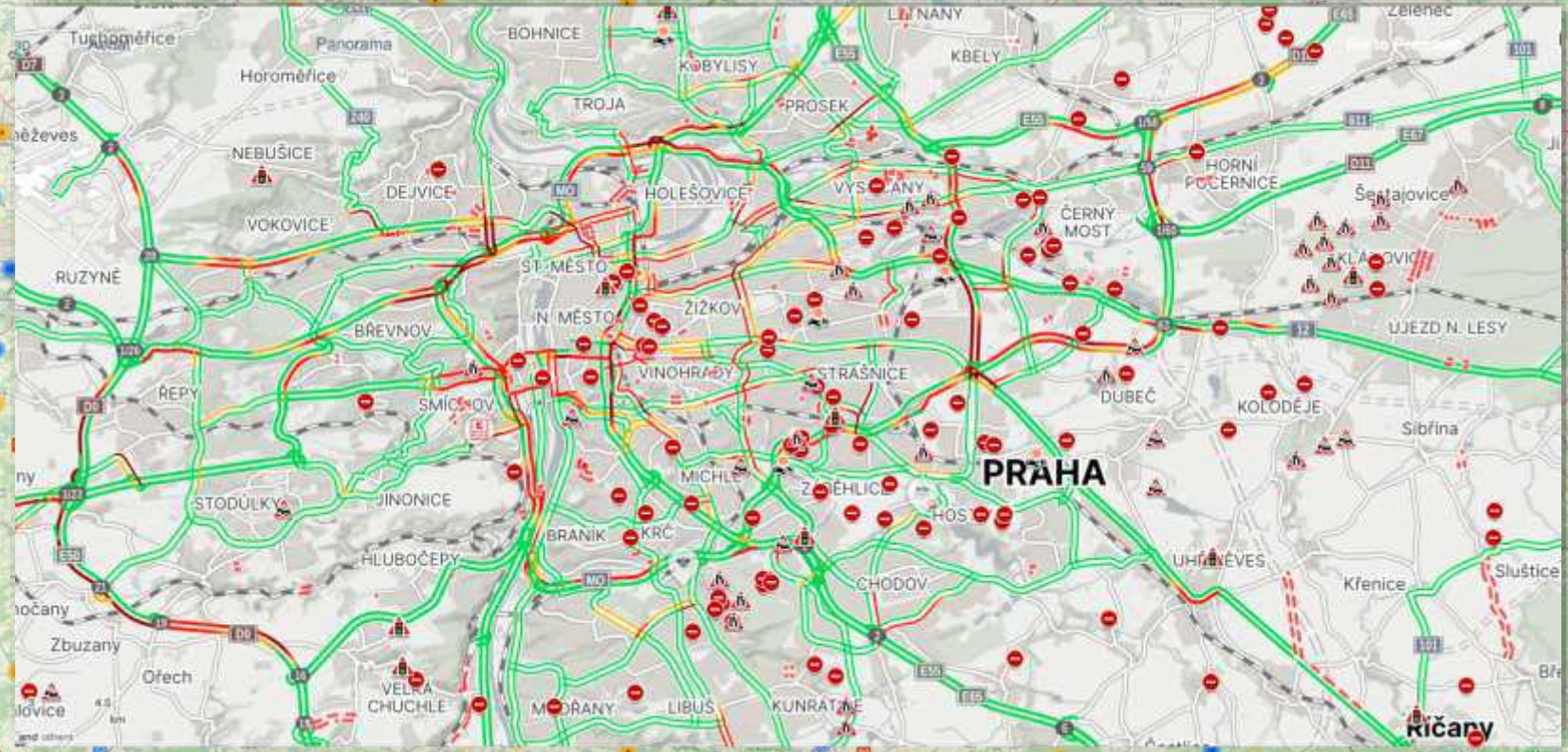
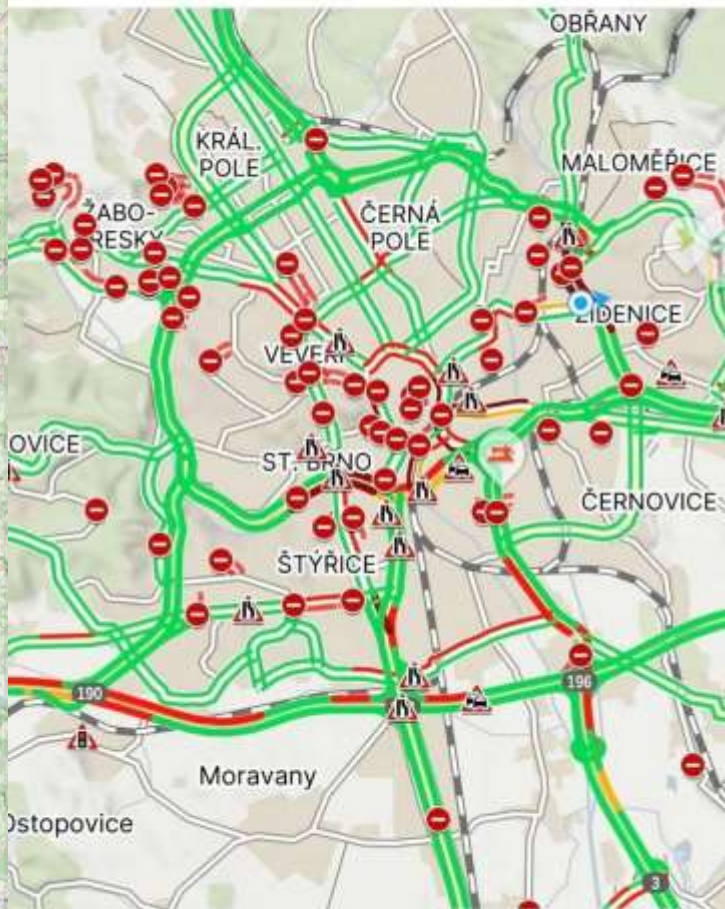


BRNO today

1 d



Brno aktuálně: reality show Kdo projede, vyhrává.



3 720

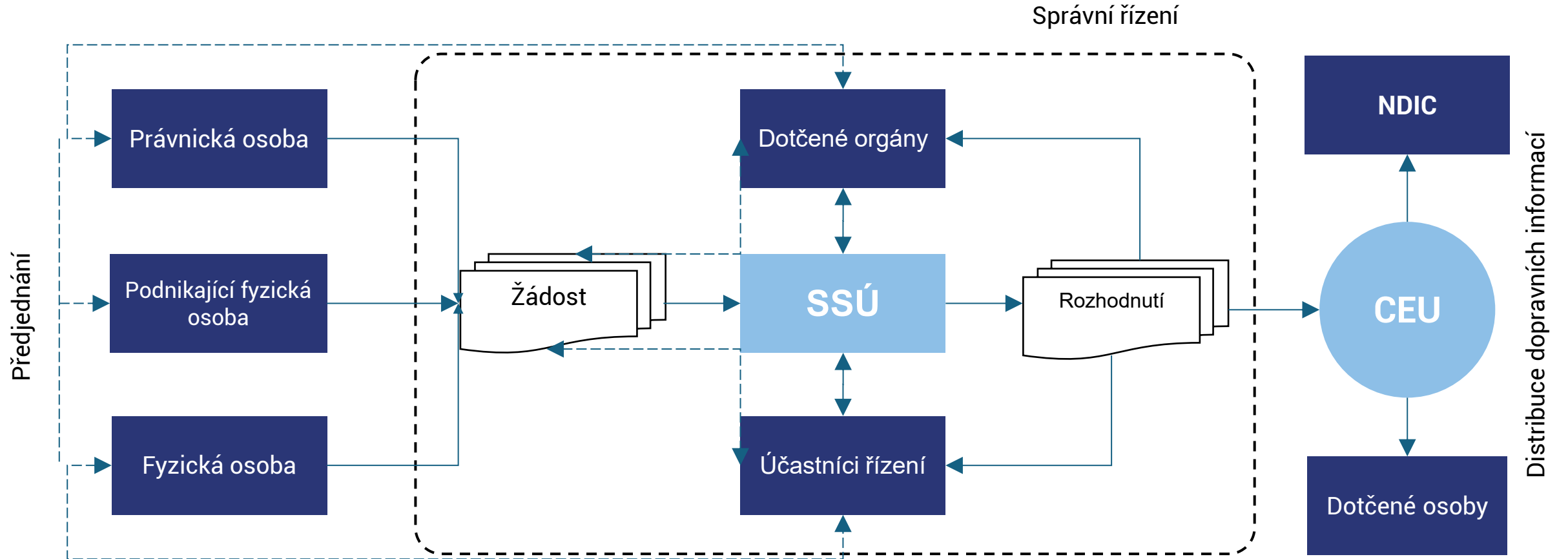
504 komentářů 1,1 tis. sdílení

To se mi líbí

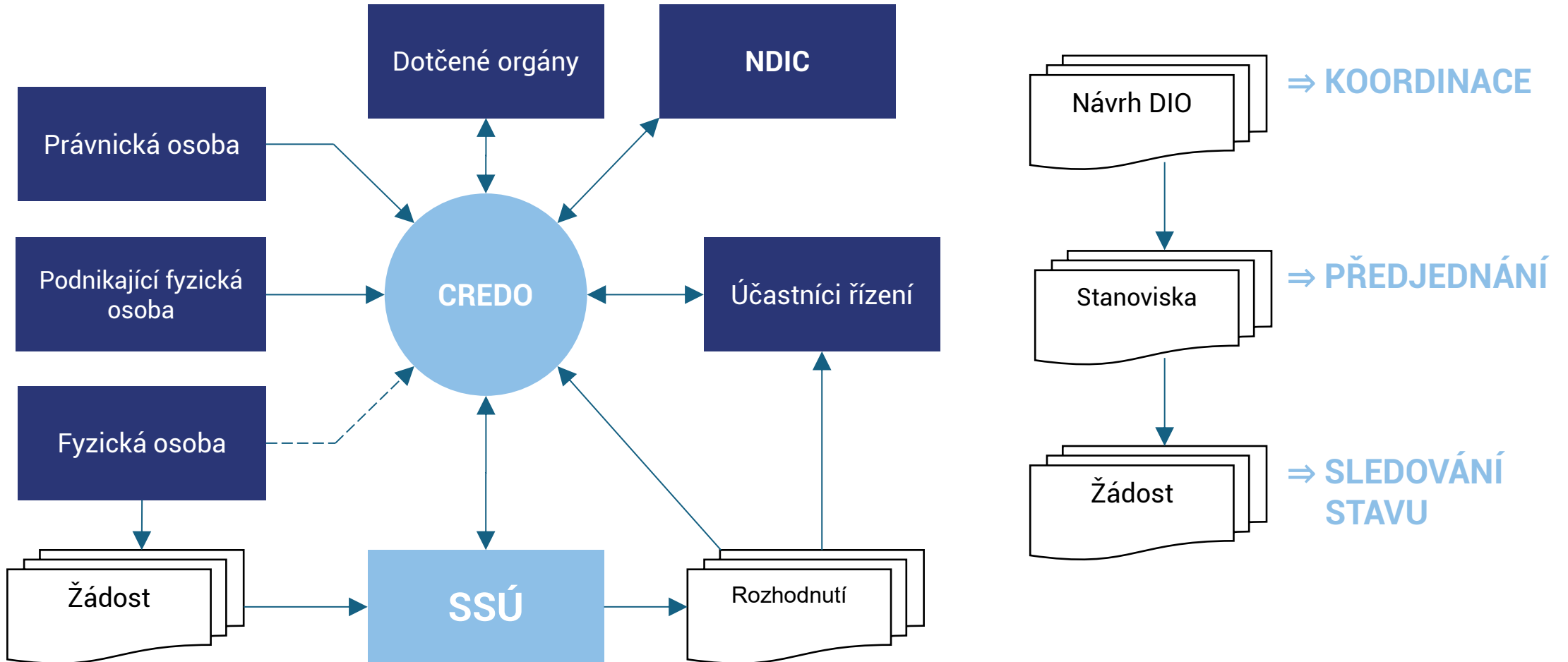
Komentář

Sdílet

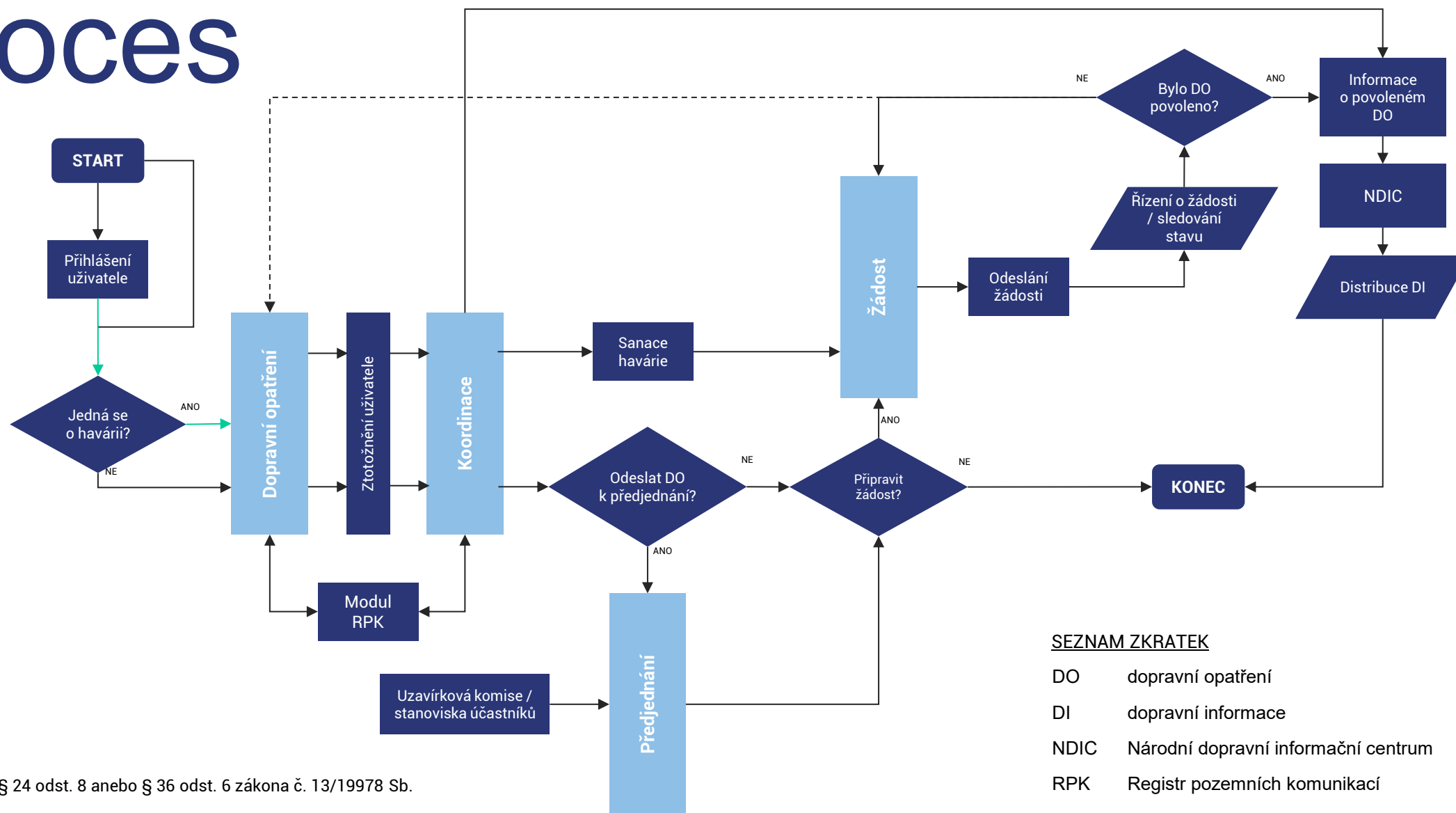
# Stávající stav



# Žádoucí stav



# Proces



**SEZNAM ZKRATEK**

- DO   dopravní opatření
- DI   dopravní informace
- NDIC  Národní dopravní informační centrum
- RPK   Registr pozemních komunikací

\*postup podle § 24 odst. 8 anebo § 36 odst. 6 zákona č. 13/19978 Sb.

**GIS komponenta**

**Definice akce a dopravního omezení**

**Návrh objízdné trasy**

**Detekce kolizí a možnost koordinace**

**Generování žádosti**

**Schválení žádosti**

**Import dat z JSDI**



# Současnost





Založit novou akci



Rozšířené vyhledávání



Filtrovat akce



Vrstvy



Pozemní komunikace (od 1:200 000)

Čísła silnic

Objekty (od 1:20 000)



1:1 000 000  
20 km



Search bar with magnifying glass icon

Rozšířené vyhledávání

Filtrovat akce

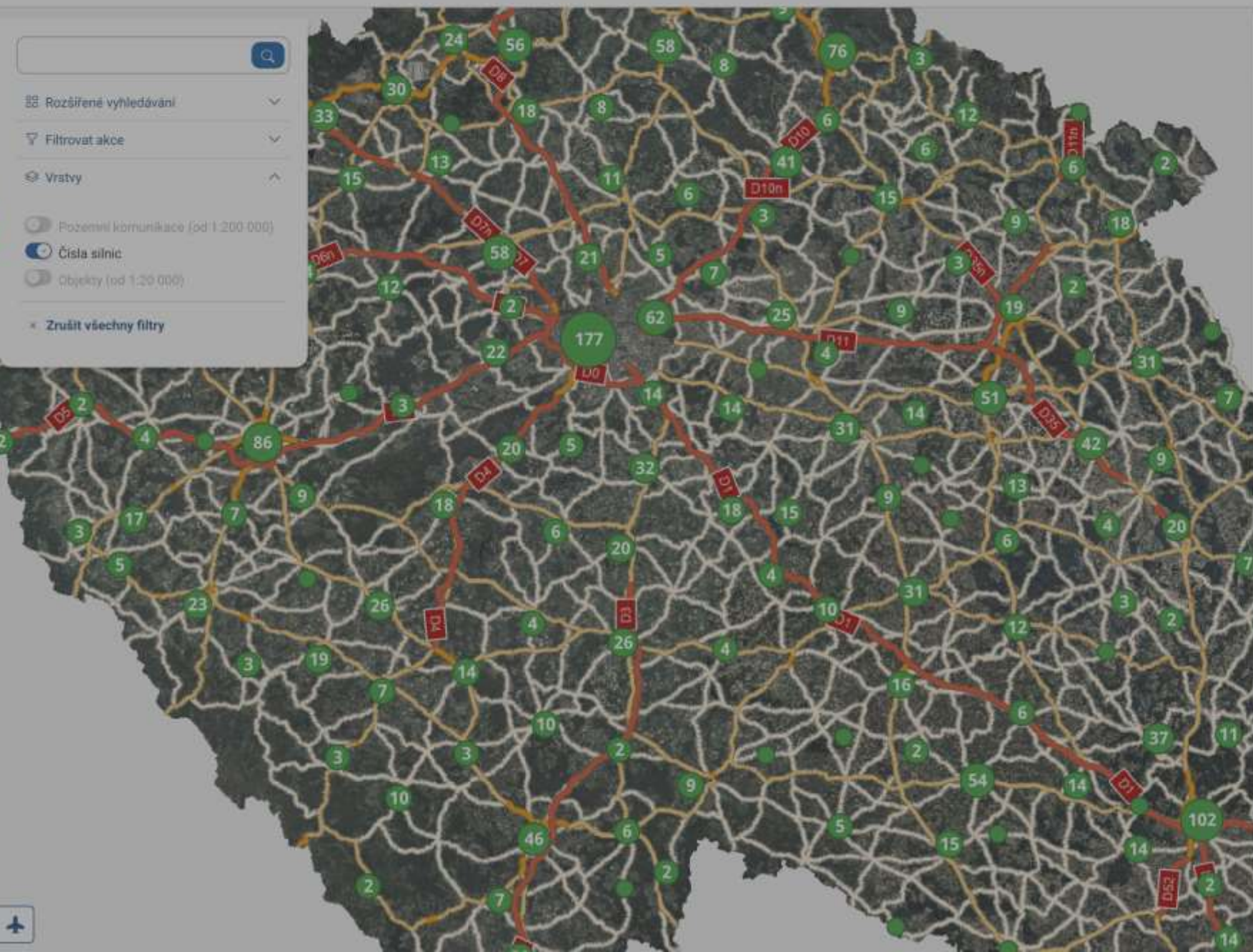
Vrstvy

Pozemní komunikace (od 1:200 000)

Čísla silnic

Objekty (od 1:20 000)

Zrušit všechny filtry



### Chybějící termíny

- 25B-3-D1**  
**I/55 Veselí nad Moravou - fáze II.**  
Mělo začít 26. 12. 2025 v 19:47 [Zadat datum](#)
- 25B-3-D1**  
**I/55 Veselí nad Moravou - fáze II.**  
Mělo začít 26. 12. 2025 v 19:47 [Zadat datum](#)
- 26C-1-D5**  
**ČUZK Značkovaci**  
Mělo začít 29. 03. 2026 v 15:22 [Zadat datum](#)
- 26C-1-D2**  
**Druhé DO Gigant**  
Mělo začít 12. 03. 2026 v 16:19 [Zadat datum](#)
- 26A-1-D1**  
**Test**  
Mělo začít 30. 01. 2026 v 0:00 [Zadat datum](#)
- 26A-1-D2**  
**retertre**  
Mělo začít 15. 01. 2026 v 10:26 [Zadat datum](#)
- 26S-32-D2**  
**test 2**  
Mělo začít 13. 01. 2026 v 13:31 [Zadat datum](#)
- 26B-2-D1**

Založit novou akci

Založit novou akci

### Akce 26C-1-D1

#### Gigant 1251

12. 03. 2026 16:19 – 30. 10. 2026 17:38

zbývá 201 dnů

Text důvodu akce změněný

Investor: Digital Dynamo, IČ: 93924992

Předkladatel: Nosková a.s...

Zobrazit více

Spustit kontrolu kolizí

Gigant

Text popis prováděných prací, Objížďka III/15511, km 16,349 - III/15511a - III/15512 - - ...

Zobrazit více

22. 04. 2026 00:00 – 29. 04. 2026 00:00

do zahájení zbývá 9 dnů

24 km 17,8 – 18,1

24 km 17,7 – 17,7

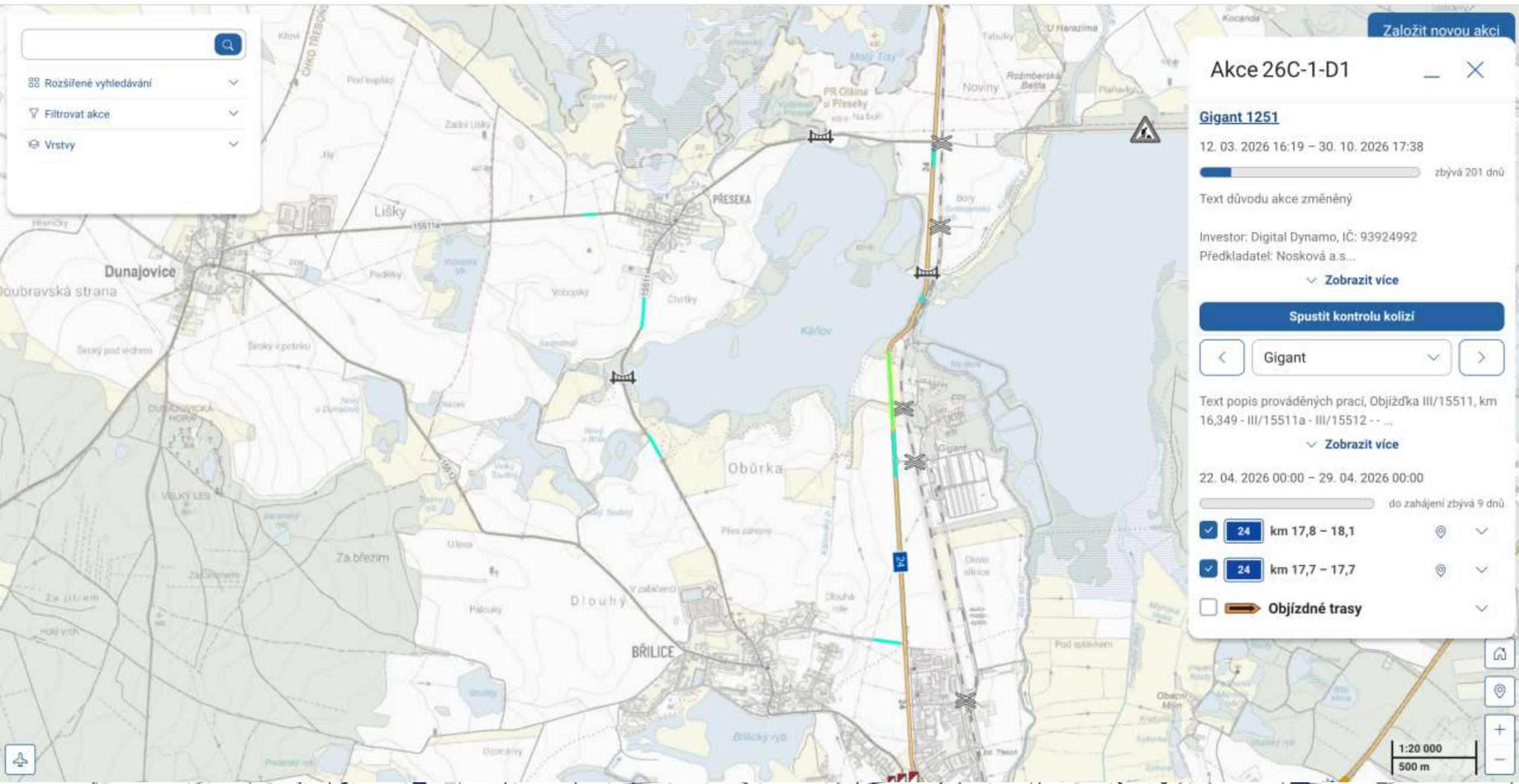
Objížďné trasy

Search bar with magnifying glass icon

Rozšířené vyhledávání

Filtrovat akce


Vrstvy







1:20 000  
500 m



Navigace



- ▼ Akce Gigant 1251
  - ▼  Dopravní omezení 8
    - > Gigant
    - > Třetí DOI bez objíždky
    - > čtvrté
    - > Druhé DO Gigant
    - > Novéé pro test
    - > Omezení levý pruh
    - > dopravní omezení ještě o kus dál
    - > ČUZK Značkovací
- ▼  Požadavky 3
  - Požadavek 26C-1-Z1
  - Požadavek 26C-1-Z2
  - Požadavek 26C-1-Z4
- ▼  Žádosti 2
  - Žádost 26C-1-Z3
  - Žádost 26C-1-Z5
- ▼  Kolize 3
  - Kontrola kolizí 27. 02. 2026 11:00
  - Kontrola kolizí 25. 03. 2026 15:26
  - Kontrola kolizí 10. 04. 2026 10:21

Akce  
[Gigant 1251](#)

Dopravní omezení  
**Omezení levý pruh**

CREDO ID: **zatím nepřiděleno** Rozpracováno Nezveřejněno

08. 05. 2026 11:02 - 16. 05. 2026 11:02

 [Přejít do mapy](#)

**Smazat**

**Zveřejnit**

**Uložit změny**

Základní informace

**Objíždné trasy** 2

 **Vybrat objíždnou trasu**

 **Vytvořit objíždnou trasu**

1. Objíždka 001

Název \*

Objíždka 001

**Počátek**

Pozemní komunikace

Poč. staničení (km) \*

Počátek úseku - souřadnice

III/15511

-734702.307500001, -1160927

**Konec**

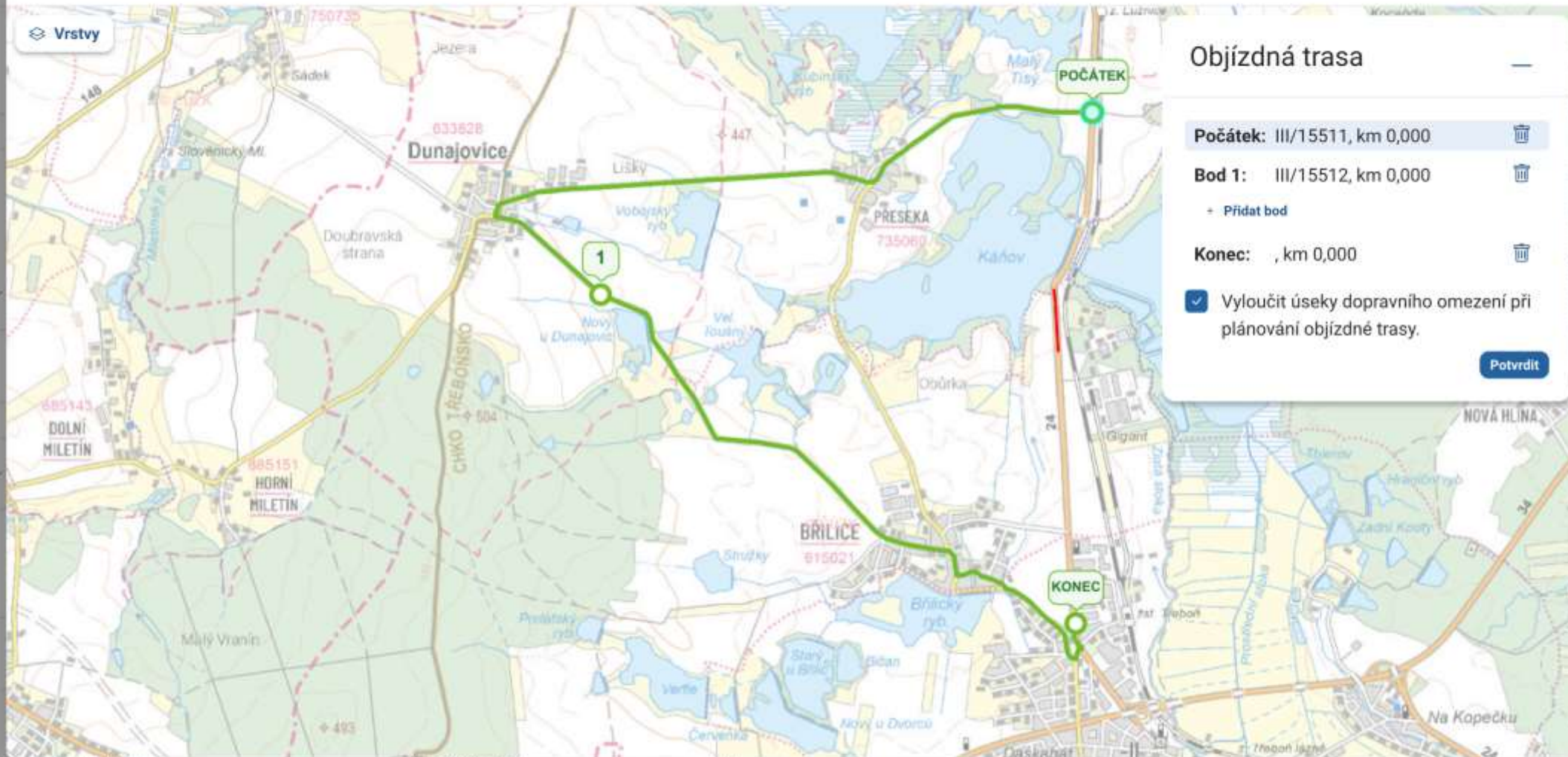
Pozemní komunikace

Konc. staničení (km) \*

Konec úseku - souřadnice



## Zakreslete objízdnou trasu



### Objízdná trasa

Počátek: III/15511, km 0,000

Bod 1: III/15512, km 0,000

+ Přidat bod

Konec: , km 0,000

Vyloučit úseky dopravního omezení při plánování objízdné trasy.

Potvrdit

Jednosměrná

1/24 v km 17.251 - 17.288

Pracovní místa

Objízdná trasa bez rozlišení druhu vozidel.  Objízdná trasa je vedena po dálnici nebo silnici pro motorová vozidla.

- Alce Gigant 1251
  - Dopravní omezení
    - Gigant
    - Třetí DO bez objížďky
    - Itura
    - Drahé DO Gigant
    - Nově pro test
    - Omezení kraj průh
    - dopravní omezení ještě o kus dál
    - ČÚZK Zvačkovaci
  - Požadavky
    - Požadavek 26C-1-21
    - Požadavek 26C-1-22
    - Požadavek 26C-1-23
  - Žádosti
    - Žádost 26C-1-23
    - Žádost 26C-1-25
  - Kolize
    - Kolize kolizí 27. 03. 2026 11:18
    - Kolize kolizí 25. 03. 2026 15:26
    - Kolize kolizí 16. 04. 2026 10:21

Alce  
Gigant.1251

Dopravní omezení CREADO ID: 26C-1-04 Zavrženo Neschvápeno  
Nově pro test 27. 06. 2026 12:58 - 01. 10. 2026 12:58

[Přejít do mapy](#)

Základní informace Objížďky

Zakázka: 27. 01. 2026 12:58 Zakázka: PETRA NOSKOVÁ

Omezení dopravního omezení \*  
Nově pro test

Popis převeditelných prací

Plánovaný termín zahájení \* 27. 06. 2026, 12:58 Dohledovaný termín ukončení \* 01. 10. 2026, 12:58 Skutečný termín zahájení od mm. yyyy. -- Skutečný termín ukončení od mm. yyyy. --

Podmínky pro realizaci

Dopravní informace MDIC

Rozsah dopravního omezení \* [Zobrazit všechny úseky na mapě](#)

1. III/15611 v km 3,053 – 3,190

[Pracovní místo / rozsah záboru zvláštního užívání](#) [Zobrazit všechna pracovní místa na mapě](#)

Popis přechodné úpravy provozu

Vzorové schémata dopravního značení pro přechodnou úpravu provozu na pozemních komunikacích najdete na webových stránkách [SDG v sekci Technické dokumenty - EPK a dočasné značení](#)

V souvislosti s dopravními omezeními budou požadovány změny vedení link linekové osobní dopravy dle zákona č. 111/1994 Sb., o silniční dopravě, ve znění pozdějších předpisů

Dopravní omezení ovlivňuje provoz na komunikacích, kde je umístěna dráha (železnice, tramvaje, gozerní lanové dráhy) nebo železniční přejezd

Poznámka

Alce  
Gigant 1251 CREADO ID: 26C-1 Začleněno  
12. 03. 2026 16:19 - 30. 10. 2026 17:38

[Přejít do mapy](#)

Základní informace **Dopravní omezení** 3 **Požadavky** 1 **Žádosti** 2 **Kontroly kolizí** 3

[Spustit kontrolu kolizí](#)

**Kontrola 10. 04. 2026 10:21**

Vozidlovost (km)	Datum od 12. 02. 2026	Datum do 30. 11. 2026	Typ automatická	
<b>Kolizní akce:</b>				
26C-4	Hrád Rožmberk	15. 04. 2026 - 13. 05. 2026		
MDIC	silnice v/24, most 1,546 a 49,504 km, v terénu od 31. 03. 2026 09:10 do 31. 03. 2026 20:00	31. 03. 2026 - 31. 03. 2026		
MDIC	místní komunikace, Třebíč, ok. Jindřichův Hradec	02. 03. 2026 - 31. 12. 2026		
MDIC	silnice v/34, most 46,61 a 2,73 km, v terénu od 31. 03. 2026 09:10 do 31. 03. 2026 15:00	31. 03. 2026 - 31. 03. 2026		
MDIC	silnice v/34, most 31,36 a 31,62 km, v terénu od 07. 04. 2026 07:25 do 07. 04. 2026 16:00	07. 04. 2026 - 07. 04. 2026		
MDIC	silnice v/34, most 46,159 a 1,71 km, v terénu od 01. 04. 2026 07:25 do 01. 04. 2026 15:00	01. 04. 2026 - 01. 04. 2026		
MDIC	silnice v/24, most 22,85 a 49,45 km, v terénu od 09. 04. 2026 07:25 do 09. 04. 2026 15:00	09. 04. 2026 - 09. 04. 2026		
MDIC	silnice 9/1548 (silnice Lazná), Lázeň, okr. Česká Budejovice	13. 04. 2026 - 31. 07. 2026		
<b>Kontrola 25. 03. 2026 15:26</b>				
Vozidlovost (km)	10	Datum od 12. 02. 2026	Datum do 30. 11. 2026	Typ automatická
<b>Kontrola 27. 02. 2026 11:18</b>				
Vozidlovost (km)	10	Datum od 12. 02. 2026	Datum do 30. 11. 2026	Typ automatická
<b>Kolizní akce:</b>				
Bez kolizních akcí				
Alce předkladatele byla dne 31. 03. 2026 smazána				
Alce předkladatele byla dne 31. 03. 2026 smazána				
Alce předkladatele byla dne 31. 03. 2026 smazána				
Alce předkladatele byla dne 31. 03. 2026 smazána				



Založit novou akci

# Akce 26C-1-D1



## Gigant 1251

12. 03. 2026 16:19 – 30. 10. 2026 17:38

zbývá 201 dnů

Text důvodu akce změněný

Investor: Digital Dynamo, IČ: 93924992

Předkladatel: Nosková a.s.

Zobrazit více

Spustit kontrolu kolizí

Gigant

Text popis prováděných prací, Objížďka III/15511, km 16,349 - III/15511a - III/15512 - - - -

Zobrazit více

22. 04. 2026 00:00 – 29. 04. 2026 00:00

do zahájení zbývá 9 dnů

24 km 17,8 – 18,1

24 km 17,7 – 17,7

Objížďné trasy

Objížďka 001

Druhá objížďná trasa

třetí





ortofotomapa



### Akce

#### Gigant 1251

12. 03. 2026 16:19 – 30. 10. 2026 17:38

zbývá 201 dnů

Text důvodu akce změněný

Investor: Digital Dynamo, IČ: 93924992

Předkladatel: Nosková a.s...

[Zobrazit více](#)

[Zobrazit kolize \(12\)](#)

Gigant

Text popis prováděných prací, Objížďka III/15511, km 16,349 - III/15511a - III/15512 - - ...

[Zobrazit více](#)

22. 04. 2026 00:00 – 29. 04. 2026 00:00

do zahájení zbývá 9 dnů

24 km 17,8 – 18,1

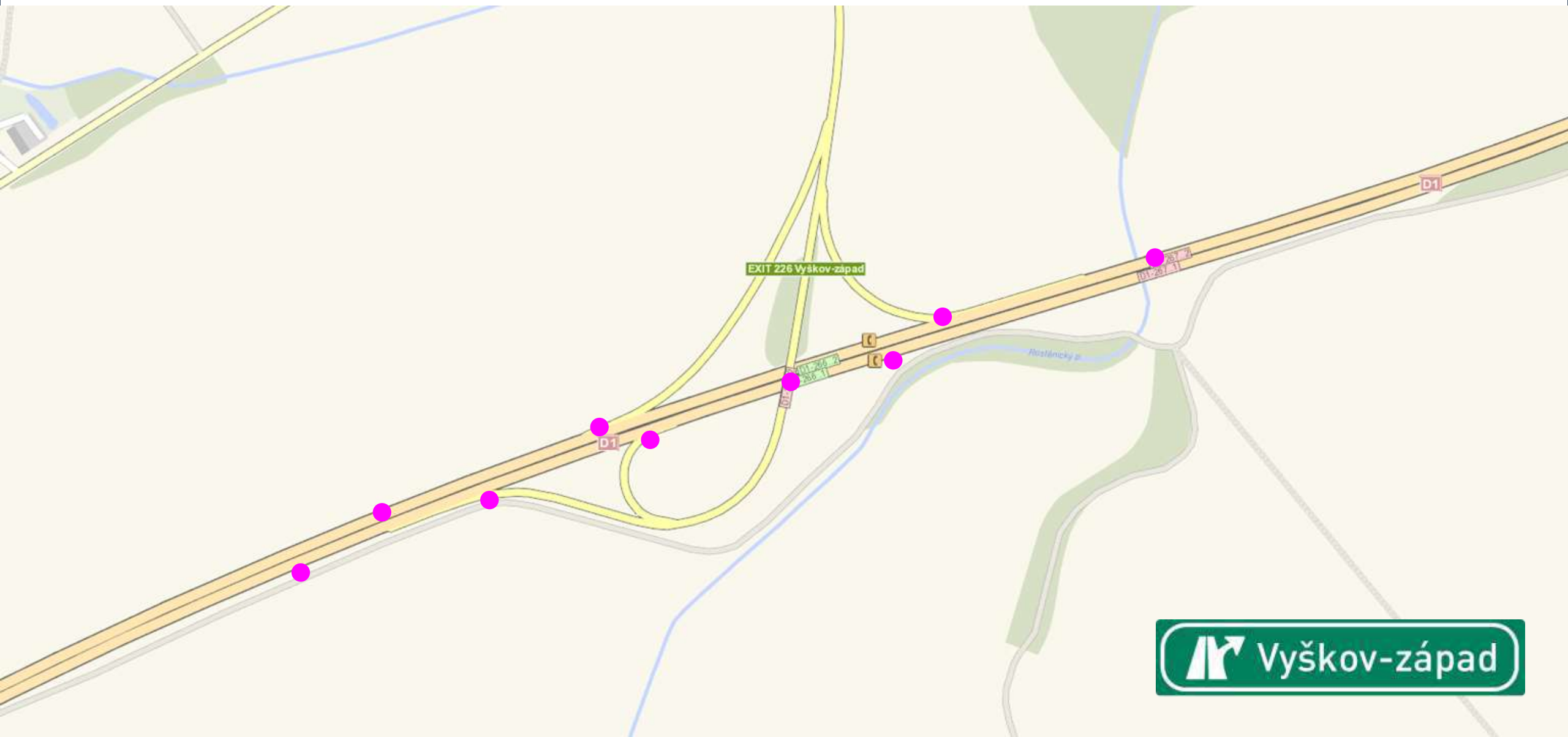
24 km 17,7 – 17,7

Objíždné trasy



# Budoucnost





EXIT 226 Vyškov-západ

Rostánický p.

 Vyškov-západ

ZOP 225,346 P

KPP km 225,346 L



KOP 225,616 P

ZPP km 225,835 L

ZPP 225,902 P

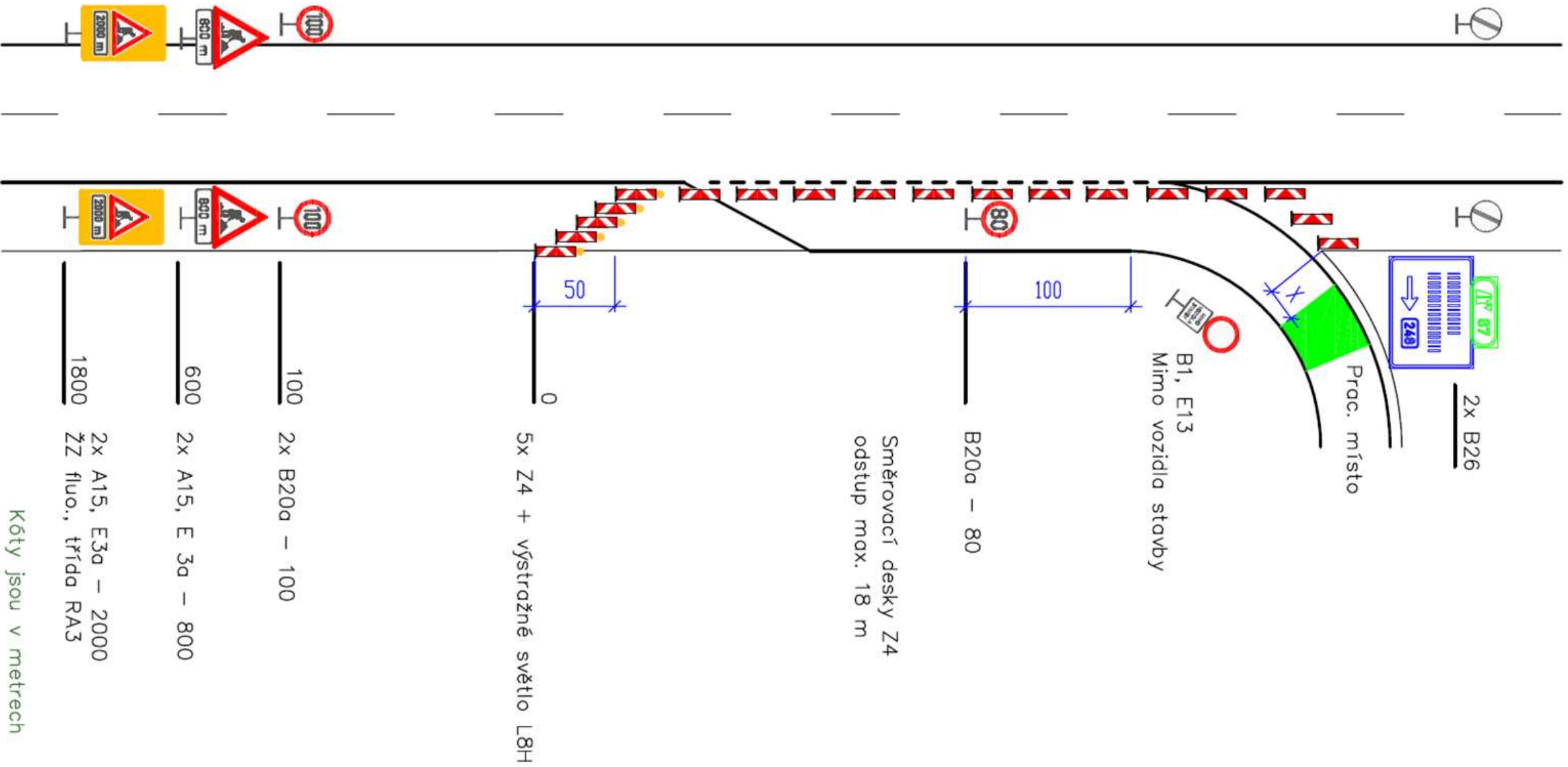
podjezd  
ev. č. D1-266  
km 225,09

KPP 226,192 P

KOP km 226,365 L



ZOP km 226,625 L





Založit novou akci



Rozšířené vyhledávání



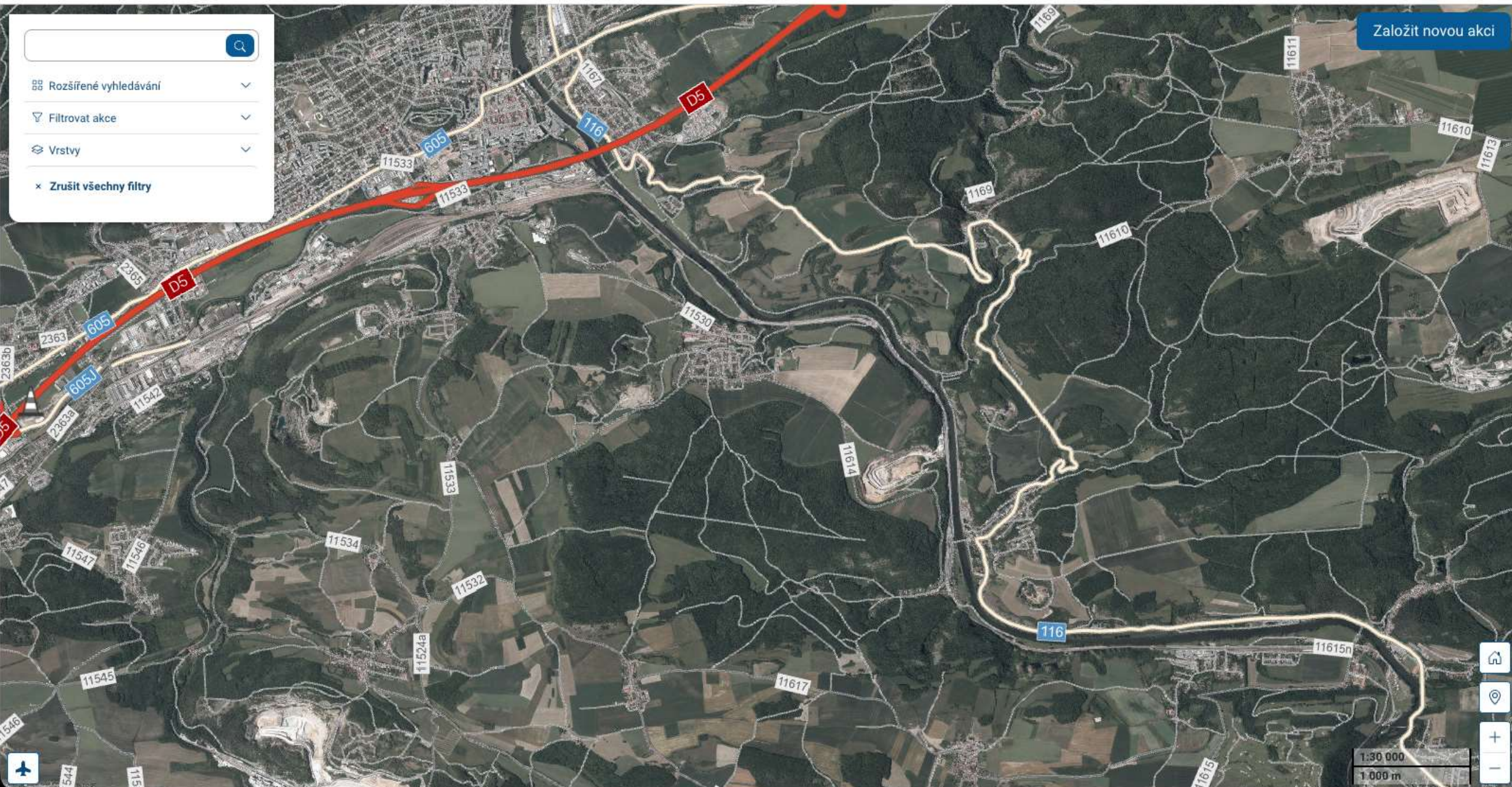
Filtrovat akce



Vrstvy



Zrušit všechny filtry



1:30 000  
1 000 m



# Otázky?

[tomas.tichy@cendis.cz](mailto:tomas.tichy@cendis.cz)

