

AKTUÁLNÍ STAV ZAVÁDĚNÍ ÚÚP

Dana Pohanková



Účelové územní prvky (ÚÚP) v RÚIAN

- Podle §31 odst. 2 obsahuje RÚIAN i údaje o účelových územních prvcích:
 - „Registr územní identifikace obsahuje též údaje o **účelových územních prvcích**, pomocí kterých je vyjádřeno území jiným právním předpisem, pokud jiný právní předpis stanoví, že se tyto údaje do registru územní identifikace zapisují. (§ 31, odst. 2 ZZR)
 - Stanovení **vedení ÚÚP v RÚIAN je možné pouze zákonem**
- Možnost evidence údajů o veřejnoprávních omezeních s přímou vazbou na území
- Údaje o ÚÚP v RÚIAN jsou referenční, tedy **závazné pro použití v agendách veřejné správy**
 - Možnost přebírání do dalších systémů veřejné správy
 - Automatizované přebírání do ISKN

Výhody vedení ÚÚP

- Aktuálnější a přesnější údaje
 - Automatizace procesů
 - Údaje spravují přímo zákonní editoři přes webové služby
 - Referenční údaje musí být možné zpochybnit (reklamovat) a označovat za nesprávné
- Snadný přístup k datům ÚÚP obsaženým v RÚIAN
 - Veřejně dostupné k prohlížení přes **Veřejný dálkový přístup** (VDP) k datům RÚIAN (<https://vdp.cuzk.cz/>)
 - Možnost volně stahovat všechna data v XML souborech **výměnného formátu RÚIAN** (VFR)
 - Referenční data jsou pro orgány veřejné moci dostupná také přes **informační webové služby** (eGON služby)

Vyhledání prvků

Stát

Region soudržnosti

Kraj (VÚSK)

Účelový územní prvek (ÚÚP) - detail

Aktuální údaje

Informace k datu

Typ ÚÚP:


Dobývací prostor

Subtyp ÚÚP:

Kód: 1005308

Veřejný dálkový přístup

Katastrální mapa Katastrální mapa + ortofoto



Informace o ÚÚP

Informace o ÚÚP (dobývací prostor)

Kód	1005308
Název	7-0432 Bilčice

Vrstvy

- Vrstvy
- Adresní místa
- Parcely
- Stavební objekty
- Ulice
- Účelové územní prvky (ÚÚP)
- Volební okrsky
- Dobývací prostory
- Chráněná ložisková území
- Základní bodové pole (BP)
- Značka bodu
- polohové BP
- polohové BP – přidružené body
- výškové BP
- tlňové BP
- Ochranné pásmo značky bodu
- polohové BP
- výškové BP
- tlňové BP
- Vyšší územní prvky
- Regiony soudržnosti



[Seznam parcel](#)

[Seznam stavebních objektů](#)

[Seznam adresních míst](#)

VFR

Úvodní obrazovka

Vy

Výměnný formát

Standardní

Historický

Speciální

Časový rozsah:

Př

Výběr z údajů:

Čís

Vo

Úč

Ad

Kategorie:

Všechny

Vyhledat

Vyčistit formul

Název souboru

20231207_ST_ZUUS_1.xml.z

20231207_ST_ZUUS_4.xml.z

```
<vfu:UP gml:id="UP.1001680">
```

```
<upi:Kod>1001680</upi:Kod>
```

```
<upi:ExterniID>198</upi:ExterniID>
```

```
<upi:Nazev>TB25-Bezdrž</upi:Nazev>
```

```
<upi:Popis>Bod je hliníkový čep střešní stabilizace osazený v podlaze vyhlídkové věže.</upi:Popis>
```

```
<upi:TypUUPKod>41</upi:TypUUPKod>
```

```
<upi:DatumVzniku>1995-05-02T00:00:00</upi:DatumVzniku>
```

```
<upi:StavUUPKod>1</upi:StavUUPKod>
```

```
<upi:ZpusobVymezeniKod>1</upi:ZpusobVymezeniKod>
```

```
<upi:PresnostVymezeni>100</upi:PresnostVymezeni>
```

```
<upi:Odkaz>www.prikopy.cz/198</upi:Odkaz>
```

```
<upi:Vazby>
```

```
<upi:Budovy>164038501 24948840010</upi:Budovy>
```

```
<upi:StavebniObjekty>39745791 47947951 92482121</upi:StavebniObjekty>
```

```
</upi:Vazby>
```

```
<upi:PlatiOd>2019-09-12T00:00:00</upi:PlatiOd>
```

```
<upi:IdTransakce>2958355</upi:IdTransakce>
```

```
<upi:GlobalniIdNavrhuZmeny>2052294</upi:GlobalniIdNavrhuZmeny>
```

```
<upi:Geometrie>
```

```
<upi:Vymezeni>
```

```
<upi:Polygon>
```

```
<gml:MultiSurface gml:id="PUP.100226" srsName="urn:ogc:def:crs:EPSG::5514" srsDimension="2">
```

```
<gml:surfaceMember>
```

```
<gml:Polygon gml:id="PUP.100226.1">
```

```
<gml:exterior>
```

```
<gml:LinearRing>
```

```
<gml:posList>-714824.97 -996102.17 -714832.31 -996148.53 -714853.62  
-996190.34 -714886.80 -996223.53 -714928.62 -996244.83 -714974.97  
-996252.17 -715021.32 -996244.83 -715063.14 -996223.53 -715096.32  
-996190.34 -715117.63 -996148.53 -715124.97 -996102.17 -715117.63  
-996055.82 -715096.32 -996014.00 -715063.18 -995980.82 -715021.32  
-995959.51 -714974.97 -995952.17 -714928.62 -995959.51 -714886.80  
-995980.82 -714853.62 -996014.00 -714832.31 -996055.82 -714824.97  
-996102.17</gml:posList>
```

```
</gml:LinearRing>
```

```
</gml:exterior>
```

```
</gml:Polygon>
```

```
</gml:surfaceMember>
```

```
</gml:MultiSurface>
```

```
</upi:Polygon>
```

```
</upi:Vymezeni>
```

```
<upi:DefinicniBod>
```

```
<gml:MultiPoint gml:id="DUP.100186" srsName="urn:ogc:def:crs:EPSG::5514" srsDimension="2">
```

```
<gml:pointMembers>
```

Uložit



2 z 2 << < 1 > >>

Přenos do ISKN

Tři způsoby:

- Údaje o BPEJ k pozemkům
- Jiný právní vztah
- Údaje k ochraně nemovitosti

Informace o pozemku

Parcelní číslo: 1152/11^{CF}
Obec: Bechyně [552054]^{CF}
Katastrální území: Hvoždčany, u. Bechyně [650358]
Číslo LV:
Výměra [m²):
Typ parcely:
Mapový list:
Určení výměry:
Druh pozemku:

Informace o pozemku

Parcelní číslo: 1513^{CF}
Obec: Hranice [513750]^{CF}
Katastrální území: Hranice [647683]
Číslo LV: 35
Výměra [m²):
Typ parcely:
Mapový list:
Určení výměry:
Druh pozemku:

Informace o pozemku

Parcelní číslo: 1^{CF}
Obec: Kanice [566144]^{CF}
Katastrální území: Kanice u. Domaštic [662092]
Číslo LV: 330
Výměra [m²): 1164
Typ parcely: Parcela katastru nemovitostí
Mapový list: DKM
Určení výměry: Graficky nebo v digitalizované mapě
Druh pozemku: zastavěná plocha a nádvoří

Součástí je stavba

Budova s číslem popisným: Kanice [52995]^{CF}; č. p. 1; rodinný dům
Stavba stojí na pozemku: p. č. 1
Stavební objekt: č. p. 1^{CF}
Adresní místo: č. p. 1^{CF}

Seznam BPEJ

BPEJ	Výměra
52904 ^{CF}	4
52901 ^{CF}	9813
54700 ^{CF}	6554

Způsob ochrany nemovitosti

Název: pam. zóna - budova, pozemek v památkové zóně - nemovitá kulturní památka

Seznam BPEJ

Parcela nemá evidované BPEJ.

Aktuální stav ÚÚP

- **Zavedené ÚÚP**
 - Volební okrsky
 - Dobývací prostory
 - Chráněná ložisková území
 - Značky a ochranná pásma bodových polí
- **Schválené ÚÚP**
 - BPEJ
 - Ochrana přírody a krajiny
 - Senátní volební obvody
- **V legislativním procesu**
 - Školské obvody
 - Památkové ochrany (pouze plošné prvky)
 - Lázeňské ochrany
- **Další potenciální ÚÚP**
 - Ochranná pásma přírodních zdrojů
 - Ochranná pásma vodních děl
 - Zastavěná území, stavební uzávěry

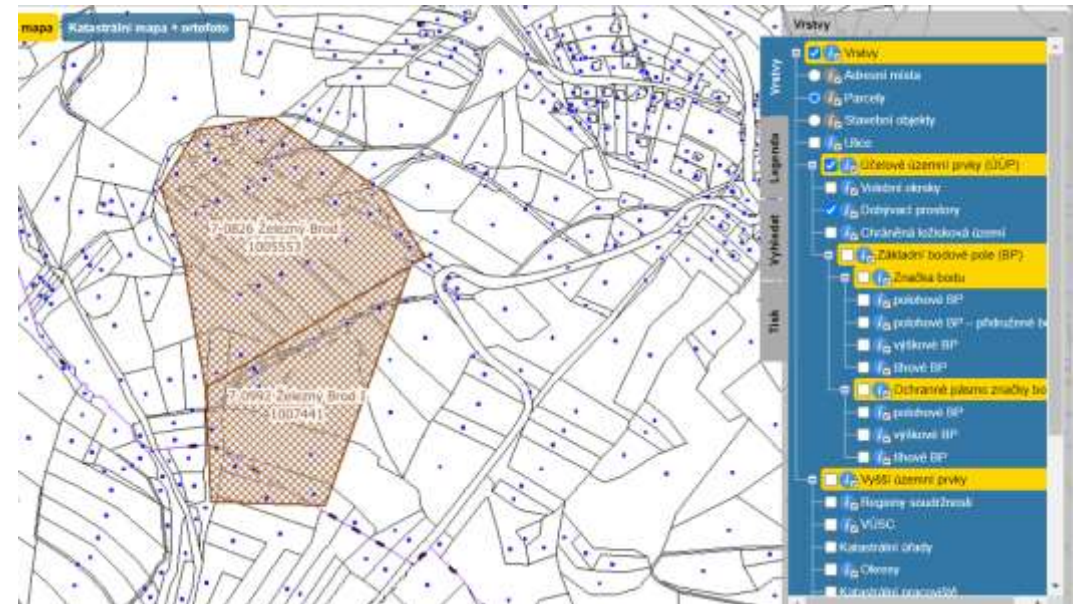
Volební okrsky

- *Novela volebního zákona (§ 26, odst. 2 zákona č. 491/2001 Sb.), účinnost zákona od 26.6.2012, <https://www.psp.cz/sqw/sbirka.sqw?O=6&T=619>*
- Editor: starostové
- V RÚIAN od **1. 1. 2014**
- Vazby na adresní místa



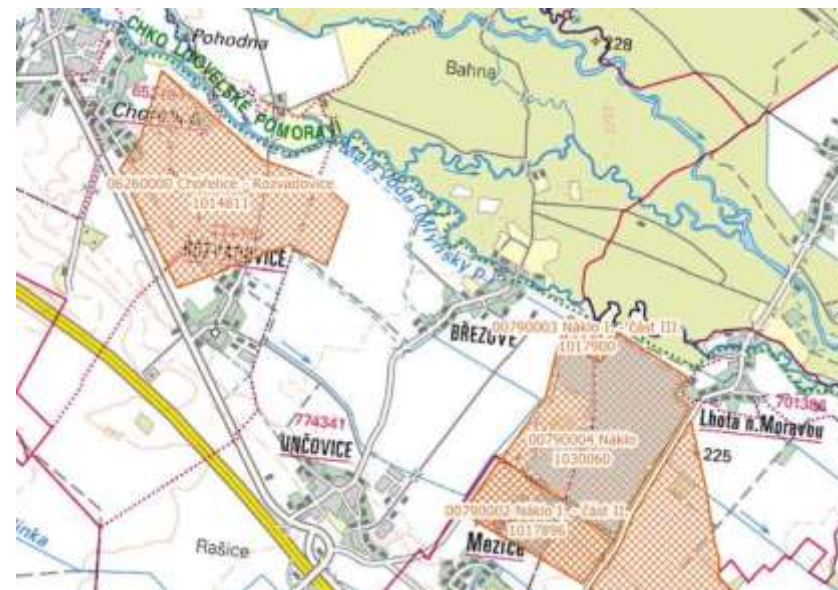
Dobývací prostory

- Novela horního zákona (§28,29, odst. 2, 3 zákona č. 77/1988 Sb.), účinnost zákona od 16. 3. 2021, <https://www.psp.cz/sqw/sbirka.sqw?O=8&T=531>
- Editor: Český báňský úřad
- Publikace dobývacích prostorů do RÚIAN proběhla 1. 4. 2022
- Transformace do ISKN jako JPV
- Vazby na parcely i stavební objekty



Chráněné ložiskové území (CHLÚ)

- Novela horního zákona (§28,29, odst. 2, 3 zákona č. 77/1988 Sb.), účinnost zákona od 16. 3. 2021, <https://www.psp.cz/sqw/sbirka.sqw?O=8&T=531>
- Editor: MŽP
- Publikace chráněných ložiskových území do RÚIAN proběhla 30. 11. 2022
- Transformace do ISKN (ochrana pozemku – kód 56)
- Vazby na parcely i stavební objekty
- Obdobně plánována Chráněná území pro zvláštní zásahy do zemské kůry (CHÚZZZK)
 - Chybí jasná legislativní opora



Geodetické body

- Značky bodů základních bodových polí
 - bodové prvky
 - 4 subtypy:
 - Bod polohového bodového pole
 - Přidružený bod bodu polohového bodového pole
 - Bod výškového bodového pole
 - Bod tíhového bodového pole
- Ochranná pásma značek bodů základních bodových polí
 - 3 subtypy:
 - Bod polohového bodového pole
 - Bod výškového bodového pole
 - Bod tíhového bodového pole



Geodetické body

- Novela zákona o zeměměřictví (§9a, zákona č. 200/1994 Sb.), účinnost zákona od 1. 7. 2023, <https://www.psp.cz/sqw/sbirka.sqw?O=9&T=163>
- Editor: Zeměměřický úřad
- Publikace geodetických bodů do RÚIAN proběhla 30. 6. 2023
- Informace je již přebíraná do ISKN
 - ochrana pozemku kódy 24 a 25
- Vazby na parcely i stavební objekty

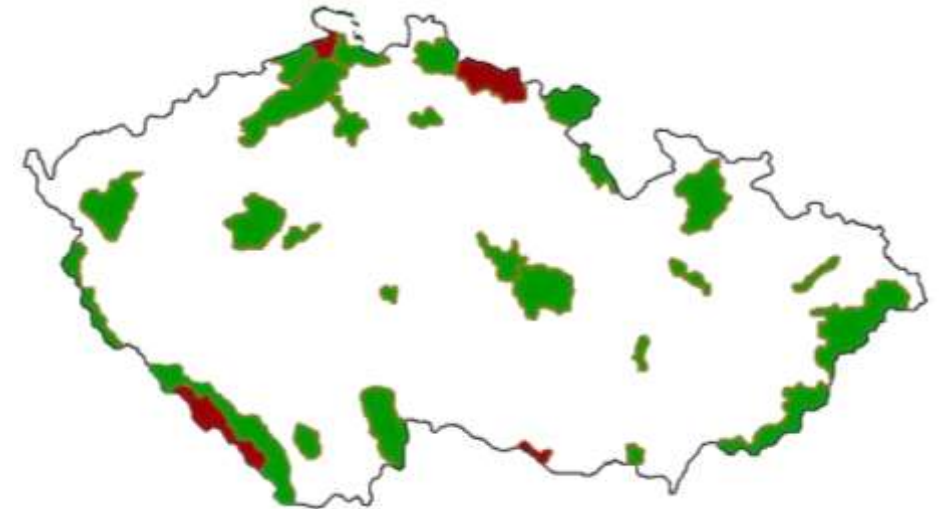
Bonitované půdně ekologické jednotky (BPEJ)

- Novela zákona o Státním pozemkovém úřadu (§1, odst. 7 zákona č. 503/2012 Sb.), účinnost zákona od 1. 11. 2019, <http://www.psp.cz/sqw/sbirka.sqw?O=8&T=388>
- Editor: SPÚ
- Publikace BPEJ do RÚIAN pravděpodobně **1. 1. 2025** (bude vyhlášeno do 1. 6. 2024)
- Vše máme připraveno k publikaci v RÚIAN
- Plánovaná transformace do ISKN (BPEJ)
- Vazby na parcely



Ochrana přírody a krajiny

- Novela zákona č. 114/1992 Sb. o ochraně přírody a krajiny (§72a-72b zákona č. 114/1992 Sb.), účinnost zákona od 1. 2. 2022, <https://www.psp.cz/sqw/sbirka.sqw?O=8&T=731>
- Editor: Agentura ochrany přírody a krajiny
- Zápis ochran přírody a krajiny do RÚIAN nejpozději do 1. 3. 2025
- Momentálně probíhá testování napojení IS
- 21 typů ÚÚP, většina bude přebírána do ISKN



Typ	Subtyp	Kód ochrany	Vazba do KN
národní park		38	ANO
zóna ochrany přírody národního parku	zóna přírodní	40	ANO
	zóna přírodě blízká	41	ANO
	zóna soustředěné péče o přírodu	42	ANO
	zóna kulturní krajiny	43	ANO
arondace v zóně ochrany přírody národního parku		-	NE
klidové území národního parku		-	NE
ochranné pásmo národního parku		9	ANO
chráněná krajinná oblast		39	ANO
zóna odstupňované ochrany přírody CHKO	I. zóna	10	ANO
	II. zóna	44	ANO
	III. zóna	45	ANO
	IV. zóna	46	ANO
národní přírodní rezervace		47	ANO
ochranné pásmo národní přírodní rezervace		51	ANO
národní přírodní památka		48	ANO
ochranné pásmo národní přírodní památky		52	ANO
přírodní rezervace		49	ANO
ochranné pásmo přírodní rezervace		53	ANO
přírodní památka		50	ANO
ochranné pásmo přírodní památky		54	ANO
evropsky významná lokalita		34	ANO
ptačí oblast		35	ANO
památný strom		-	NE
ochranné pásmo památného stromu		55	ANO
smluvně chráněné území		-	NE
smluvně chráněný památný strom		-	NE

Senátní volební obvody

- Novela zákona o volbách do Parlamentu České Republiky (§ 59b, odst. 1 zákona č. 247/1995 Sb. v budoucím znění), účinnost zákona od 1. 1. 2027, <https://www.psp.cz/sqw/historie.sqw?t=531&o=9&>
- Editor: ČÚZK podle podkladů Ministerstva vnitra
- Zápis senátních volebních obvodů **do RÚIAN** nejpozději **do 1. 1. 2027**
- Bude použit pro voličské seznamy

Další a potenciální ÚÚP

- Školské obvody (obce)
- Památková ochrana (NPÚ, MK)
- **Přírodní léčivý zdroj** nebo zdroj přírodní minerální vody a jejich ochranná pásma, vnitřní území lázeňského místa (MZd - ČIL)
- Ochrana vodního zdroje, ochrana vodního díla (MŽP)
- Soubor lesních typů (Mze, ÚHUL)
- Stavební uzávěry a asanace
- ...

Registr územní identifikace, adres a nemovitostí (RÚIAN)

● RÚIAN

- [Informace o RÚIAN](#)
- [Uživatelská podpora](#)

● Editační agendový systém ISÚI

- [Přístup do produkčního ISÚI](#)
- [Provozní informace a odstávky](#)
- [Jednotný identitní prostor \(JIP\)](#)
- [Uživatelské postupy v ISÚI](#)
- [Změny v aplikacích ISÚI a VDP](#)
- [FAQ - Často kladené otázky](#)
- [Editační webové služby ISÚI](#)

● Veřejný dálkový přístup (VDP)

- [Přístup do VDP](#)
- [Uživatelská příručka](#)

● Poskytování údajů ISÚI / RÚIAN / VDP

- [Výměnný formát RÚIAN \(VFR\)](#)
- [Adresní místa RÚIAN ve formátu CSV](#)
- [Informace o územní identifikaci](#)
- [Číselníky ISÚI](#)

● Školení uživatelů ISÚI / RÚIAN / VDP

- [Praktická školení](#)
- [Semináře RÚIAN](#)
- [Přístup do školícího ISÚI](#)

● Metodika a legislativa

- [Požadavky na sdělení údajů od obcí](#)
- [Kontroly přenesené působnosti](#)

● Účelové územní prvky

- [Volební okrsky](#)
- [Aktuální stav vedení ÚÚP v RÚIAN](#)
- [Informace pro editory](#)

Účelové územní prvky

Na této stránce najdete základní informace týkající se účelových územních prvků a jejich zavádění do RÚIAN. Informace jsou určeny nejen editorům, ale i veřejnosti, která by chtěla tato data využívat.

Data o ÚÚP lze získat z eGON služeb, které jsou publikované přes rozhraní ISZR. Konkrétně se jedná o služby [RuianVyhledejUup \(E281\)](#) a [RuianCtiUup \(E283\)](#), služby ISZR jsou dostupné pouze pro OVM.

Další možností, jak data získat, je jejich načtení z **výměnného formátu RÚIAN (VFR)**. Data výměnného formátu jsou rozdělena na data stavová, která se generují 1x měsíčně a data změnová, která se generují v případě změn každý den, více o VFR [zde](#). Vyhledání a stažení souborů je možné přes [VDP](#), záložka Výměnný formát speciální – Účelové územní prvky. [Soubory pro validaci VFR](#).

Vyhledání zavedených prvků s detailními informacemi a grafickým zobrazením je **pro veřejnost dostupné prostřednictvím aplikace VDP**.

Možnost reklamace údajů ÚÚP – protože se jedná o referenční údaje základních registrů, je umožněno reklamovat i tyto údaje a to prostřednictvím eGON služby [IsuiReklamujPrvek \(E53\)](#). Reklamace je zaslána k řešení příslušnému editorovi. Pro ověření stavu zpracování reklamace lze využít eGON službu [IsuiCtiStavReklamace \(E286\)](#).

Definice ÚÚP je stanovena v **§ 31 odst. 2 zákona č. 111/2009 Sb., o základních registrech (ZZR)**:

„Registr územní identifikace obsahuje též údaje o účelových územních prvcích, pomocí kterých je vyjádřeno území jiným právním předpisem, pokud jiný právní předpis stanoví, že se tyto údaje do registru územní identifikace zapisují.“

Účelové územní prvky jsou definovány jiným právním předpisem, kde je zároveň určeno, kdo je jejich editorem a jaké se k nim v RÚIAN vedou údaje. Úvodním krokem k zavedení nového ÚÚP do RÚIAN je proto vždy návrh legislativy. ÚÚP mohou být do RÚIAN postupně přidávány v rámci schvalování souvisejících právních předpisů.

Výhody zavádění ÚÚP

Aktuální stav vedení ÚÚP v RÚIAN

Informace pro editory

DĚKUJI ZA POZORNOST

Dana Pohanková

dana.pohankova@cuzk.cz