

# PORTÁL ČÚZK

Pavel Doubek

Hradec Králové

ISSS 2024

# Portál ČÚZK

## ▣ Úvod

- ▣ Uživatel má právo činit digitální úkon vůči orgánu veřejné moci prostřednictvím informačního systému veřejné správy umožňující prokázání totožnosti uživatele s využitím elektronické identifikace
  - ▣ § 4 zákona č. 12/2020 Sb., o právu na digitální služby

# Portál ČÚZK

## Národní bod pro identifikaci a autentizaci



Identita  
občana

Po stisknutí tlačítka "Přihlásit se" budete přesměrováni na přihlášení prostřednictvím Identity občana, kde se přihlásíte Vámi zvoleným identifikačním prostředkem, a následně budete přesměrováni zpět do služby ČÚZK.

Přihlásit se

## Co potřebujete?



### Zápis údajů do katastru

Potřebuji provést zápis, změnu nebo výmaz vlastnictví, věcného břemene, zástavního práva, druhu pozemku, stavby, zpřesnění hranice atd.



### Informace


Potřebuji získat informace o službách katastru, o údajích vedených v katastru nebo z katastrální mapy

## Vyberte službu, k níž chcete učinit podání

Návrh na vklad do katastru nemovitostí

Poskytnutí údajů z katastru nemovitostí a dřívějších pozemkových evidencí

Změna jiných údajů do katastru nemovitostí na žádost

Ukládání úplného znění prohlášení vlastníka domu a dohody spoluvlastníků o správě nemovitosti 

Zápis poznámky do katastru nemovitostí

Zápis upozornění do katastru nemovitostí

Zřízení služby sledování změn

Poskytnutí podkladů pro vyhotovení GP nebo jiné zeměměřické činnosti

Zřízení bodu podrobného polohového bodového pole

Přemístění, odstranění nebo učinění jiného opatření k ochraně značky bodu PBPP

Schvalování změn hranic katastrálních území na žádost

Převzetí výsledků zeměměřické činnosti

Návrh na opravu chybného údaje katastru nemovitostí

Rozpracované návrhy

Služba	Vytvořeno	Naposledy editováno	Stav
--------	-----------	---------------------	------

Výběr nemovitostí

Návrh změn

Přílohy

Ohlašovatelé

Náhled podání


## Změna jiných údajů do katastru nemovitostí na žádost

Změna jiných údajů katastru nemovitostí se týká zejména zápisu staveb a vyznačení jejich obvodu do katastrální mapy, rozdělení pozemku, zpřesnění hranice pozemku, změny druhu a způsobu využití pozemku, údaje o způsobu ochrany nemovitostí atp.

## Moje nemovitosti

Vyberte nemovitosti, u kterých požadujete ohlásit změnu

### Výběr nemovitostí

 Nemovitost  \*

 Type search 

◀ Předchozí

K.ú. Jaktař, Pozemek: 1827/1 zahrada

Další ▶

K.ú. Jaktař, Pozemek: 1827/2 zastavěná plocha a nádvoří, součástí je stavba č.p. 734



[Výběr nemovitostí](#)
[Návrh změn](#)
[Přílohy](#)
[Ohlašovatelé](#)
[Náhled podání](#)

## Změna jiných údajů do katastru nemovitostí na žádost

Změna jiných údajů katastru nemovitostí se týká zejména zápisu staveb a vyznačení jejich obvodu do katastrální mapy, rozdělení pozemku, zpřesnění hranice pozemku, změny druhu a způsobu využití pozemku, údaje o způsobu ochrany nemovitostí atp.

## Moje nemovitosti

Vyberte nemovitosti, u kterých požadujete ohlásit změnu

### Výběr nemovitostí

Nemovitosti ⓘ \*

K.ú. Jaktář, Pozemek: 1827/1 zahrada



K.ú. Jaktář, Pozemek: 1827/2 zastavěná plocha a nádvoří, součástí je stavba č.p. 734



Vypíňte další

[◀ Předchozí](#)
[Další ▶](#)

# Změna jiných údajů do katastru nemovitostí na žádost

Uvedte požadované údaje, vyplňujte pouze v případě změny

K.ú. Jaktář, Pozemek: 1827/1 zahrada

Druh pozemku

~~zahrada~~

orná půda

orná půda

chmelnice

vinice

ovocný sad

trvalý travní porost

lesní pozemek

vodní plocha

zastavěná plocha a nádvoří

Způsob využití pozemku

Nový stav

Typ a způsob ochrany  
**zemědělský půdní fond**

zemědělský půdní fond

Vyplňte další



Chci poradit s výběrem listin

Další



Výběr nemovitostí   **Návrh změn**   Přílohy   Ohlašovatelé   Náhled podání

# Změna jiných údajů do katastru nemovitostí na žádost

Uvedte požadované údaje, vyplňujte pouze v případě změny

K.ú. Jaktář, Pozemek: 1827/1 zahrada

Druh pozemku

**zahrada**

zastavěná plocha a ná

Způsob využití pozemku

Nový stav

Typ a způsob ochrany

**zemědělský půdní fond**

Vyplňte další

Typ stavby \*

Nový stav

Způsob využití stavby \*

Nový stav

Další pozemky pod budovou

Type to search

budova s číslem popisným

budova s číslem evidenčním

budova bez čísla popisného  
nebo evidenčního

rozestavěná budova

vodní dílo

budova s rozestavěnými  
jednotkami



Chci poradit s výběrem listin

Další

[Výběr nemovitostí](#)
[Návrh změn](#)
[Přílohy](#)
[Ohlašovatelé](#)
[Náhled podání](#)

# Změna jiných údajů do katastru nemovitostí na žádost

Uvedte požadované údaje, vyplňujte pouze v případě změny

K.ú. Jaktář, Pozemek: 1827/1 zahrada

Druh pozemku

~~zahrada~~

zastavěná plocha a ná

Způsob využití pozemku

Nový stav

Typ a způsob ochrany  
zemědělský půdní fond

zemědělský půdní fond

Vyplňte další

Typ stavby \*

budova s číslem popi...

Část obce \*

Jaktář

čp./če. \*

711

Type to search

459

Jaktář

711

Kateřinky

Komárov

Komárovské Chaloupky

Kylešovice

Malé Hoštice

Milostovice

Město \*




Chci poradit s výběrem listin

◀ Předchozí

Další ▶

[Výběr nemovitostí](#)
[Návrh změn](#)
[Přílohy](#)
[Ohlašovatelé](#)
[Náhled podání](#)

Typ listiny	Další údaje listiny	Popis listiny	Datum listiny	Příloha	
<input type="text" value="▼"/>	<input type="text"/>	<input type="text"/>	<input type="text"/> <input type="button" value="📅"/>	<div style="border: 1px dashed gray; padding: 5px;">  Přetáhněte soubory   <a href="#">Procházejte soubory</a> </div>	<input type="button" value="✕"/>
<input type="button" value="+ Přidej další"/>					

◀ Předchozí

Další ▶





Výběr nemovitostí

Návrh změn

Přílohy

Ohlašovatelé

Náhled podání

### Ohlašovatelé

Pavel Doubek, nar. 01.01.2024, Jasmínová 734/20 Jakteř 746 01 Opava



Pavia Doubková, nar. 02.01.2024, Jasmínová 734/20 Jakteř 746 01 Opava



◀ Předchozí

Další ▶



Výběr nemovitostí    Návrh změn    Přílohy    Ohlašovatelé    **Náhled podání**

# Změna jiných údajů do katastru nemovitostí na žádost

## Ohlášení změny údajů o nemovitosti k zápisu do katastru nemovitostí

Spisová značka

vyplní katastrální úřad

**Určeno:**

 Katastrálnímu úřadu pro  
Katastrálnímu pracovišti

 Moravskoslezský kraj  
Opava

**Žádám (žádáme) o zápis:**

 změny druhu pozemku  
nové stavby, která je hlavní stavbou na pozemku, kterého je součástí a je budovou

### I. Údaje o nemovitostech

Katastrální území

Jaktař

pozemky	parcelní číslo	druh pozemku	způsob využití pozemku	způsob ochrany pozemku	číslo domovní	část obce	způsob využití stavby	další parcely pod stavbou
dosavadní stav	1827/1	zahrada		zemědělský půdní fond				
nový stav	1827/1	zastavěná plocha a nádvoří		zemědělský půdní fond	č.p. 711	Jaktař	stavba občanského vybavení	

### II. Údaje o ohlašovateli

Výběr nemovitostí    Návrh změn    Přílohy    Ohlašovatelé    **Náhled podání**

# Změna jiných údajů do katastru nemovitostí na žádost

## Ohlášení změny údajů o nemovitosti k zápisu do katastru nemovitostí

Spisová značka

vyplní katastrální úřad

**Určeno:**

 Katastrálnímu úřadu pro  
Katastrálnímu pracovišti

 Moravskoslezský kraj  
Opava

**Žádám (žádáme) o zápis:**

 změny druhu pozemku  
nové stavby, která je hlavní stavbou na pozemku, kterého je součástí a je budovou

### I. Údaje o nemovitostech

Katastrální území

Jaktař

pozemky	parcelní číslo	druh pozemku	způsob využití pozemku	způsob ochrany pozemku	číslo domovní	část obce	způsob využití stavby	další parcely pod stavbou
dosavadní stav	1827/1	zahrada		zemědělský půdní fond				
nový stav	1827/1	zastavěná plocha a nádvoří		zemědělský půdní fond	č.p. 711	Jaktař	stavba občanského vybavení	

### II. Údaje o ohlašovateli



pořadové číslo	příjmení	jméno, příp. druhé jméno		
<b>1</b>	<b>Doubek</b>	<b>Pavel</b>		
titul před	titul za	rodné číslo	datum narození	e-mail/telefon
<b>Bc.</b>		<b>2401019999</b>	<b>01.01.2024</b>	
Adresa místa trvalého pobytu (není-li povolen, adresa bydliště)				
ulice		č. d.	č. or.	část obce (v Praze název katastrálního území)
<b>Jasmínová</b>		<b>č.p. 734</b>	<b>20</b>	<b>Jaktař</b>
PSČ	obec	městský obvod v Praze		autorizace
<b>74601</b>	<b>Opava</b>			<b>13.05.2024 15:37:05</b>

pořadové číslo	příjmení	jméno, příp. druhé jméno		
<b>2</b>	<b>Doubková</b>	<b>Pavla</b>		
titul před	titul za	rodné číslo	datum narození	e-mail/telefon
<b>Mgr.</b>		<b>2451029999</b>	<b>02.01.2024</b>	
Adresa místa trvalého pobytu (není-li povolen, adresa bydliště)				
ulice		č. d.	č. or.	část obce (v Praze název katastrálního území)
<b>Jasmínová</b>		<b>č.p. 734</b>	<b>20</b>	<b>Jaktař</b>
PSČ	obec	městský obvod v Praze		autorizace
<b>74601</b>	<b>Opava</b>			

### III. Přílohy

Tento výtisk je určen pouze jako NÁHLED! Nepoužívejte jej pro podání na katastrální úřad!



## Vyberte službu, k níž chcete učinit podání

Návrh na vklad do katastru nemovitostí

Poskytnutí údajů z katastru nemovitostí a dřívějších pozemkových evidencí

Změna jiných údajů do katastru nemovitostí na žádost

Ukládání úplného znění prohlášení vlastníka domu a dohody spoluvlastníků o správě nemovitosti

Zápis poznámky do katastru nemovitostí

Zápis upozornění do katastru nemovitostí

Zřízení služby sledování změn

Poskytnutí podkladů pro vyhotovení GP nebo jiné zeměměřické činnosti

Zřízení bodu podrobného polohového bodového pole

Přemístění, odstranění nebo učinění jiného opatření k ochraně značky bodu PBPP

Schvalování změn hranic katastrálních území na žádost

Převzetí výsledků zeměměřické činnosti

Návrh na opravu chybného údaje katastru nemovitostí

Rozpracované návrhy

Služba	Vytvořeno	Naposledy editováno	Stav
<a href="#">Změna jiných údajů do katastru nemovitostí na žádost</a>		13.05.2024	Podání k podpisu (autorizaci)



pořadové číslo	příjmení	jméno, příp. druhé jméno		
<b>1</b>	<b>Doubek</b>	<b>Pavel</b>		
titul před	titul za	rodné číslo	datum narození	e-mail/telefon
<b>Bc.</b>		<b>2401019999</b>	<b>01.01.2024</b>	
Adresa místa trvalého pobytu (není-li povolen, adresa bydliště)				
ulice		č. d.	č. or.	část obce (v Praze název katastrálního území)
<b>Jasmínová</b>		<b>č.p. 734</b>	<b>20</b>	<b>Jaktař</b>
PSČ	obec	městský obvod v Praze		autorizace
<b>74601</b>	<b>Opava</b>			<b>13.05.2024</b> <b>15:37:05</b>

pořadové číslo	příjmení	jméno, příp. druhé jméno		
<b>2</b>	<b>Doubková</b>	<b>Pavla</b>		
titul před	titul za	rodné číslo	datum narození	e-mail/telefon
<b>Mgr.</b>		<b>2451029999</b>	<b>02.01.2024</b>	
Adresa místa trvalého pobytu (není-li povolen, adresa bydliště)				
ulice		č. d.	č. or.	část obce (v Praze název katastrálního území)
<b>Jasmínová</b>		<b>č.p. 734</b>	<b>20</b>	<b>Jaktař</b>
PSČ	obec	městský obvod v Praze		autorizace
<b>74601</b>	<b>Opava</b>			<b>13.05.2024</b> <b>15:42:04</b>

### III. Přílohy

Tento výtisk je určen pouze jako NÁHLED! Nepoužívejte jej pro podání na katastrální úřad!



## Vyberte službu, k níž chcete učinit podání

Návrh na vklad do katastru nemovitostí

Poskytnutí údajů z katastru nemovitostí a dřívějších pozemkových evidencí

Změna jiných údajů do katastru nemovitostí na žádost

Ukládání úplného znění prohlášení vlastníka domu a dohody spoluvlastníků o správě nemovitosti

Zápis poznámky do katastru nemovitostí

Zápis upozornění do katastru nemovitostí

Zřízení služby sledování změn

Poskytnutí podkladů pro vyhotovení GP nebo jiné zeměměřické činnosti

Zřízení bodu podrobného polohového bodového pole

Přemístění, odstranění nebo učinění jiného opatření k ochraně značky bodu PBPP

Schvalování změn hranic katastrálních území na žádost

Převzetí výsledků zeměměřické činnosti

Návrh na opravu chybného údaje katastru nemovitostí

Rozpracované návrhy

Služba	Vytvořeno	Naposledy editováno	Stav
--------	-----------	---------------------	------

[Změna jiných údajů do katastru nemovitostí na žádost](#)

13.05.2024

Podání odesláno na úřad

Děkuji za pozornost.