


Implementace GeoInfoStrategie 2020+



v gesci DIA



Obsah prezentace

- > Rámec
- > Vize a oblasti GeoInfoStrategie 2020+
- > Aktuální stav implementace
- > Co se podařilo
- > Co se připravuje
- > Organizační změny

Rámeec




Evropská směrnice
INSPIRE



Digitální Česko

GeoInfoStrategie2020+
je základním koncepčním materiálem
střednědobého charakteru,



který stanovuje principy dalšího rozvoje
národní infrastruktury pro prostorové
informace (NIPI) v mezinárodním
kontextu do roku 2027

Vize GeoInfoStrategie 2020+



- > **Přívětivá, efektivní a plně digitální veřejná správa využívající prostorová data prostřednictvím moderních služeb eGovernmentu.**
- > **Digitální ekonomika a společnost využívající národní infrastrukturu pro prostorové informace podporující úspěšnou digitální transformaci České republiky.**

Oblasti GeoInfoStrategie 2020+



**VĚDA
VÝZKUM
VZDĚLÁVÁNÍ**



LEGISLATIVA

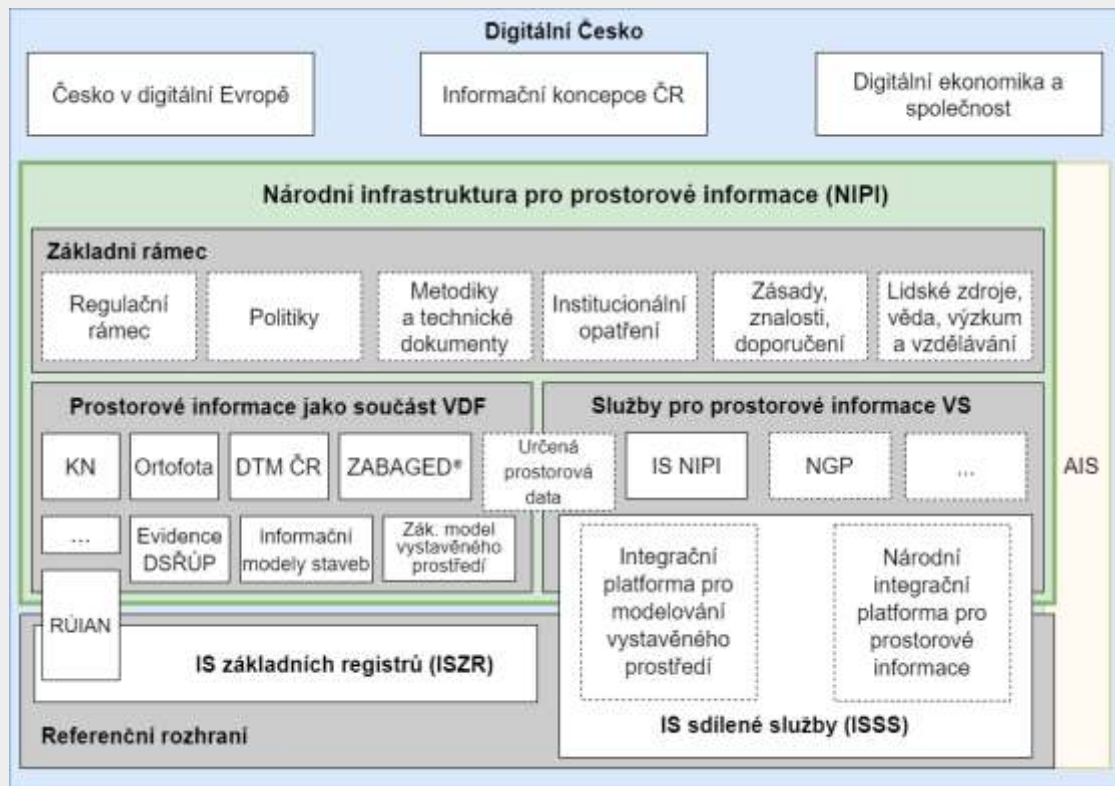


**DIGITÁLNÍ
PROSTŘEDÍ PRO
PROSTOROVÁ
DATA**



**NIPI JAKO
SOUČÁST
EGOVERNMENTU**

NIPi aktuálně



- Zákon o NIPi bude součástí zákona o správě dat veřejného sektoru
- MPŘ se předpokládá v druhé polovině roku 2023
- Zákon má být předložen do vlády do 31. 12. 2023
- Předpokládaná účinnost je od poloviny roku 2024
- Legislativní ukotvení NIPi, definování součástí a správců

Co se podařilo

- > Nová povolání **geoinformatik** a **geomatik** v Národní soustavě povolání
- > Především zásluha CAGI a MPSV
- > Další krok bude aktualizace Katalogu prací ve veřejných službách a správě

NSP
NÁRODNÍ SOUSTAVA POVOLÁNÍ

Otevřená a všem dostupná databáze povolání spravovaná
Ministerstvem práce a sociálních věcí ČR

Hledat v Národní soustavě povolání

geoinformatik Hledat

NSP / Hledání

Geoinformatik - povolání
Odborný směr: Stavebnictví a zeměměřictví
Shoda v: Charakteristika , Kvalifikace

Platové rozmezí
29 000 - 49 000 Kč/měs.

Co se připravuje

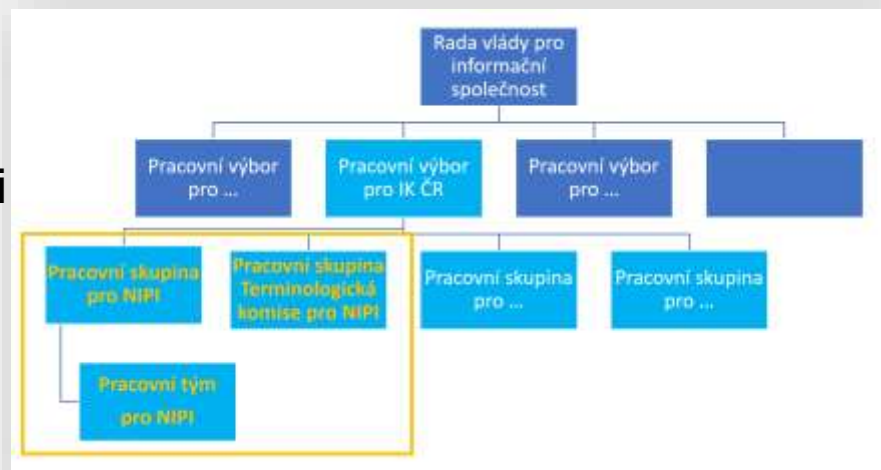
- > Ve spolupráci s TA ČR – připravený záměr veřejné soutěže „NIPPI“ v rámci programu SIGMA
- > Ve spolupráci s MŠMT – společná deklaráce 10 univerzit: připravenost posílit výuku v oblasti geoinformatiky, jednání o formě CRP
- > Ve spolupráci s MV – ZOZ – aktivity vedoucí k rozšíření některých zvláštních částí ZOZ ÚSC (vyhláška č. 512/2002 Sb.)
- > Vybudování:
 - Národní integrační platformy pro prostorové informace (NIPPI) v gesci DIA
 - Národního geoportálu (NGP) ve spolupráci MŽP a DIA

Organizační změny

- > Struktura RVIS byla změněna
- > PVPI byl změněn na PS NIPI v působnosti Výboru pro Informační koncepci ČR
- > Odbor eGovernmentu MV přešel do DIA



- > Odd. geoinformatiky spadá od 1. dubna 2023 pod DIA
- > Vedoucí: RNDr. Kubátová, email: eva.kubatova@dia.gov.cz



Návaznosti

- > RVIS na rok 2023 definovala 38 priorit
 - 15 opatření GeoInfoStrategie 2020+ koresponduje s 11 prioritami RVIS
 - Opatření z oblasti vzdělávání, mezinárodního kontextu, efektivity financování, DSŘ ÚP a modelování vystavěného prostředí
- > Byly zahájeny kroky k těsnější součinnosti

Michal Tichý

geoinfostrategie@dia.gov.cz

