

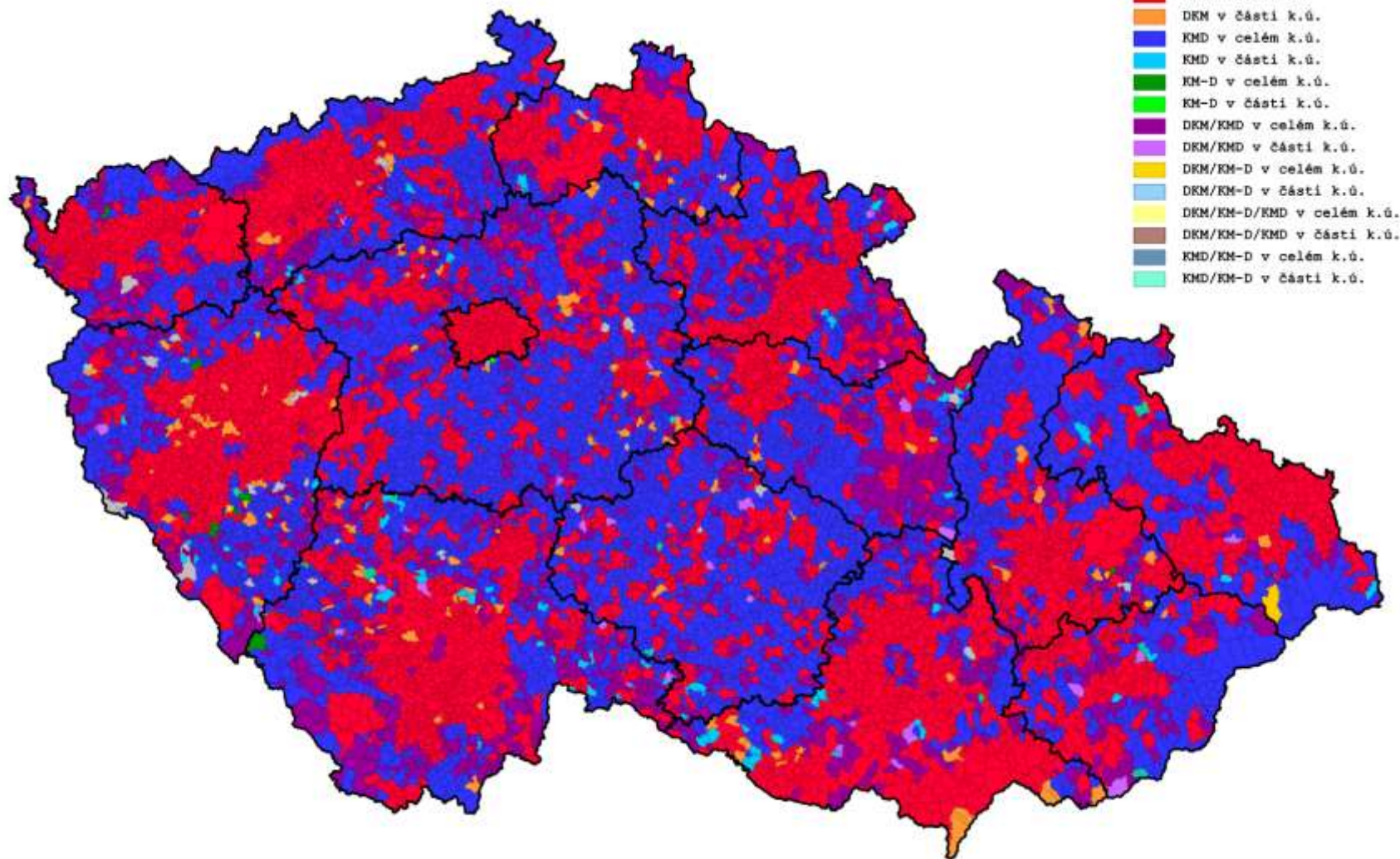


Novinky v poskytování dat a služeb ČÚZK

Petr Souček
Český úřad zeměměřický a katastrální

Katastrální mapa

Stav digitalizace katastrálních map k 08.05.2022



1:700 000
0 10 20 30 40 50 km

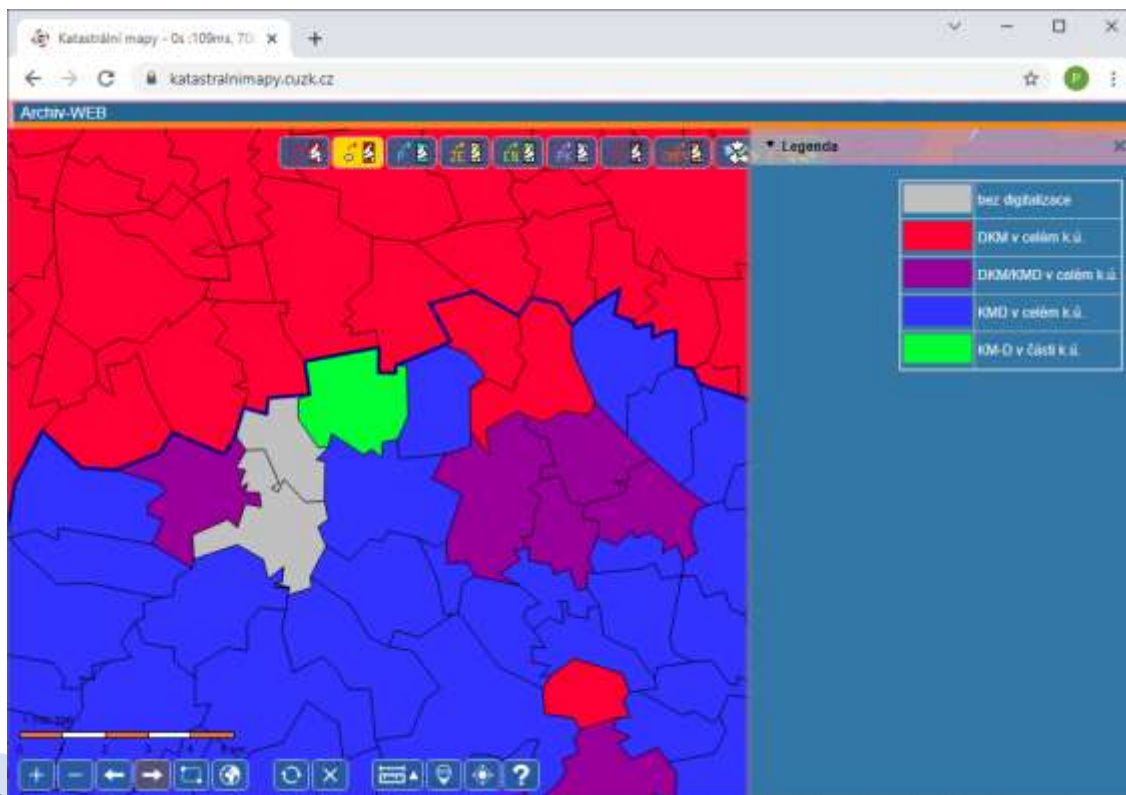
ČÚZK, SCD, vygenerováno 08.05.2022 mapovým serverem Marushka®

Katastrální mapa

- ▶ Stav k 26.4.2022:
 - 99,60% k.ú. v digitální podobě (DKM, KMD, KM-D)
 - z toho 13 k.ú. v KM-D [+23 na části k.ú.]
 - z toho 246 k.ú. na části území
 - zbývá 36 k.ú. v analogové podobě
 - ve 317 k.ú. existuje ještě alespoň část analogové mapy (případně KM-D), tj. cca 2% rozlohy ČR
 - Počet ZE parcel: 1 80 440 (GP 34 670)

Stav digitalizace

- ▶ Postup digitalizace je možné sledovat:
 - na webových stránkách cuzk.cz ([Katastr nemovitostí](#) » [Digitalizace a vedení katastrálních map](#) » [Digitalizace katastrálních map](#))
 - v aplikaci <http://katastralnimapy.cuzk.cz/>



Stav digitalizace

- Číselník s detailním stavem digitalizace https://www.cuzk.cz/Katastr-nemovitosti/Poskytovani-udaju-z-KN/Ciselniky-ISKN/Ciselniky-k-mape.aspx#SC_STAV_DIG_KU

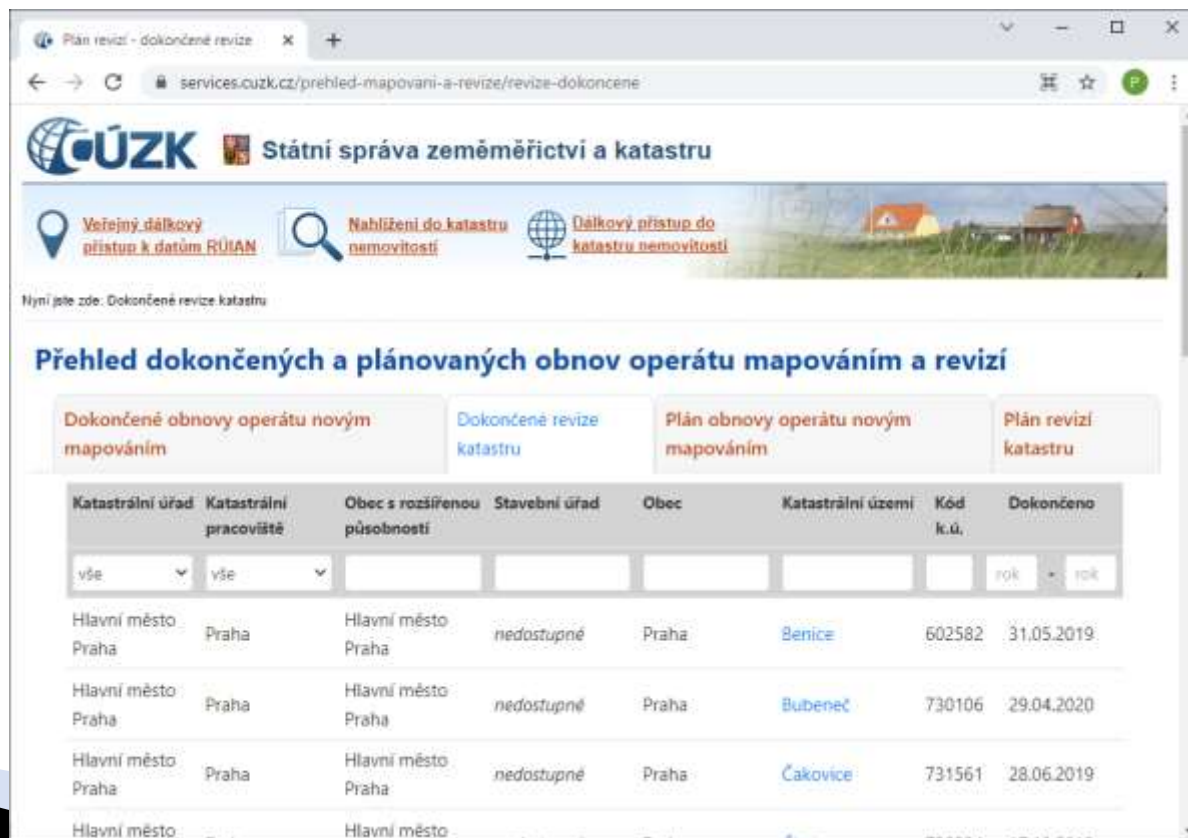
Detailní stav digitalizace k.ú.

Název číselníku	SC_STAV_DIG_KU
Popis číselníku	Číselník obsahuje všechna katastrální území s detailními informacemi o stavu a plánu digitalizace
Číselník ke stažení	SC_STAV_DIG_KU ve formátu CSV (ZIP)
Datum aktualizace číselníku	30.11.2024
Požádka	Význam
KU_KOD	Kód katastrálního území SC_BEZVAMUKRA_DOTAZKAU_KOD
KU_NAZEV	Název katastrálního území
KM	Druh katastrální mapy: V...vojenský újezd (mapy MO) 1...Caszini-Soldner Gusterberg 2...Caszini-Soldner Sv Štěpán 3...Ostatní mapové podklady 4...Křovátovo zobrazení - instrukce A 5...Křovátovo zobrazení - THM 6...Křovátovo zobrazení - ZMNM 7...Křovátovo zobrazení - FUD 8...Křovátovo zobrazení - nová mapování (po t.1.1993) 9...Křovátovo zobrazení - fotomechanický převod
MER	Mřítko katastrální mapy: 1...1:1000 2...1:1250 3...1:1440 4...1:2000 5...1:2500 6...1:2880 7...1:5000 8...1:720
DIG	Stupeň digitalizace KM 11...KMDKM-DIKM v části k.ú. 12...KMDKM-DOKM v celém k.ú. 41...KM-D v části k.ú. 42...KM-D v celém k.ú. 51...DKM v části k.ú. 52...DKM v celém k.ú. 61...KMD v části k.ú. 62...KMD v celém k.ú. 71...DKMKM-D v části k.ú. 72...DKMKM-D v celém k.ú. 81...DKMKMD v části k.ú. 82...DKMKMD v celém k.ú. 91...KMDKM-D v části k.ú. 92...KMDKM-D v celém k.ú.

KU_KC	KU_NAZEV	K	M	D	PK	PAR	PAR (-)	PAR (+)	DOKONCENI_D	DRUHY_MAP_POPIS
600016	Abertamy	8	1	52	6	0	0	0	drive	DKM (100 %)
600024	Hřebočná	8	1	52	6	0	0	0	2011	KMD (100 %)
600032	Adamov u Českých Budějovic	8	1	52	6	0	0	0	2008	DKM (100 %)
600041	Adamov	8	1	52	4	0	0	0	2009	DKM (100 %)
600059	Dolní Adršpach	8	1	62	6	1	0	1	2015	KMD (100 %)
600067	Horní Adršpach	8	1	62	6	0	0	0	2018	KMD (100 %)
600075	Albeř	8	1	52	6	0	0	0	drive	DKM (100 %)
600083	Albrechtice	8	1	62	6	0	0	0	2016	KMD (100 %)
600091	Albrechtice u Mostu	8	1	52	6	0	0	0	drive	DKM (100 %)
600105	Jezdí	8	1	52	6	0	0	0	drive	DKM (100 %)
600113	Albrechtice u Lanškrouna	8	1	62	6	0	0	0	2015	KMD (100 %)
600121	Albrechtice u Českého Těšína	8	1	52	6	0	0	0	drive	DKM (100 %)
600172	Albrechtice nad Orlicí	8	1	62	6	0	0	0	2010	KMD (100 %)
600199	Nová Ves u Albrechtic	8	1	62	6	0	0	0	2010	KMD (100 %)
600202	Štěpánovsko	8	1	62	6	0	0	0	2011	KMD (100 %)
600225	Albrechtice nad Vltavou	18	16	81	6	1	1	1	2020	5-SK GS (57 %), KMD (26 %), DKM (17 %)
600261	Údrná	18	16	81	6	1	1	1	2018	5-SK GS (46 %), KMD (54 %)
600288	Albrechtice v Jizerských horách	8	1	52	6	0	0	0	2010	DKM (100 %)
600300	Albrechtický	8	1	62	6	0	0	0	2013	KMD (100 %)
600318	Nová Horka	8	1	62	6	0	0	0	2015	KMD (70 %), DKM (30.1 %)
600326	Andělka	8	1	62	6	0	0	0	2012	KMD (100 %)
600369	Andělská Hora	8	1	52	6	0	0	0	2017	DKM (100 %)
600377	Anenská Studánka	8	1	62	6	0	0	0	2013	KMD (100 %)
600385	Heřvíkov	8	1	62	6	0	0	0	2018	KMD (99.7 %), DKM (.3 %)
600393	Arnošovice	8	1	52	4	0	0	0	drive	DKM (100 %)
600407	Archelebov	8	1	62	6	0	0	0	2011	KMD (100 %)
600415	Arnošovice	8	1	52	6	0	0	0	2014	DKM (100 %)
600423	Arnolec	8	1	62	6	0	0	0	2012	KMD (100 %)
600431	Arnošice	8	1	52	6	0	0	0	2014	DKM (100 %)
600440	Bymovec	8	1	52	6	0	0	0	2018	DKM (100 %)
600458	Labská Stráň	8	1	52	6	0	0	0	2016	DKM (100 %)
600466	Arnošovice	8	1	62	6	0	0	0	2015	KMD (100 %)
600521	Aš	8	1	62	6	0	0	0	2012	KMD (20 %), DKM (80 %)
600598	Babi	8	1	52	6	0	0	0	drive	DKM (100 %)
600601	Babice	8	1	62	6	0	0	0	2011	KMD (100 %)
600610	Velké Babice	8	1	52	6	0	0	0	drive	DKM (100 %)
600618	Babice u Lesné	8	1	62	25	0	0	0	2009	KMD (100 %)
600644	Boňkovice	8	1	62	25	0	0	0	2009	KMD (100 %)
600652	Babice u Uherského Hradiště	8	1	52	6	0	0	0	2009	DKM (100 %)
600661	Babice u Starohor	8	1	52	67	0	0	0	2017	DKM (100 %)

Plán revizí a nových mapování

- ▶ Přehled dokončených a plánovaných obnov operátu mapováním a revizí
 - v aplikaci <https://services.cuzk.cz/prehled-mapovani-a-revize/revize-dokoncene>



The screenshot shows the website of the State Office of Surveying and Mapping (CÚZK). The page title is "Plán revizí - dokončené revize". The main heading is "Přehled dokončených a plánovaných obnov operátu mapováním a revizí". Below the heading, there are four filters: "Dokončené obnovy operátu novým mapováním", "Dokončené revize katastru", "Plán obnovy operátu novým mapováním", and "Plán revizí katastru". The table below shows the following data:

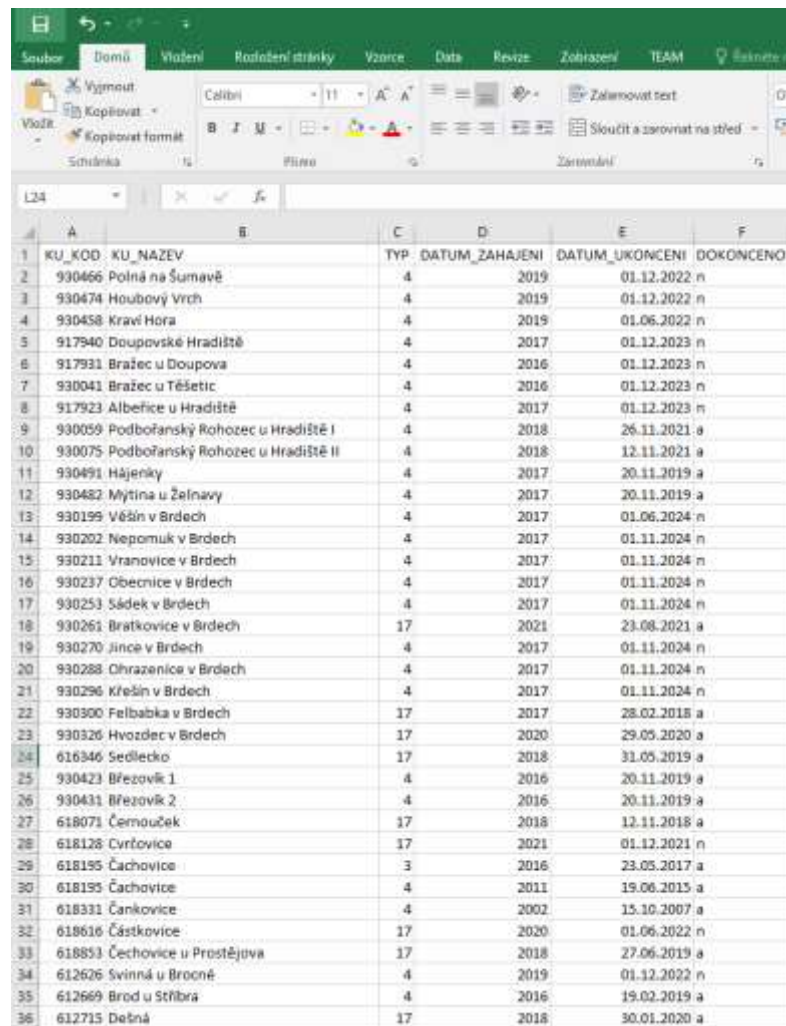
Katastrální úřad	Katastrální pracoviště	Obec s rozšířenou působností	Stavební úřad	Obec	Katastrální území	Kód k.ú.	Dokončeno
Hlavní město Praha	Praha	Hlavní město Praha	nedostupné	Praha	Benice	602582	31.05.2019
Hlavní město Praha	Praha	Hlavní město Praha	nedostupné	Praha	Bubeneč	730106	29.04.2020
Hlavní město Praha	Praha	Hlavní město Praha	nedostupné	Praha	Čakovice	731561	28.06.2019
Hlavní město Praha	Praha	Hlavní město Praha	nedostupné	Praha	Čakovice	731561	28.06.2019

Plán revizí a nových mapování

- Číselník s detailním stavem digitalizace https://www.cuzk.cz/Katastr-nemovitosti/Poskytovani-udaju-z-KN/Ciselniky-ISKN/Ciselniky-k-mape.aspx#SC_REVIZE_MAPOVANI_KU

Detailní stav a plán revizí k.ú.

Název číselníku	SC_REVIZE_MAPOVANI_KU
Popis číselníku:	Číselník obsahuje informace o stavu a plánu revizí, pozemkových úpravách a novém mapování v katastrálních územích
Číselník ke stažení	 SC_REVIZE_MAPOVANI_KU ve formátu CSV (ZIP)
Datum aktualizace číselníku	30.11.2021
Položka	Význam
KU_KOD	Kód katastrálního území SC_SEZNAMKUKRA_DOTAZ_KU_KOD
KU_NAZEV	Název katastrálního území
TYP	Typ akce: 3... Obnova katastrálního operátu novým mapováním 4... Pozemkové úpravy 17... Revize katastru
DATUM_ZAHAJENI	Rok zahájení
DATUM_UKONCENI	Datum dokončení
DOKONCENO	Příznak zda akce byla dokončena: a... Dokončeno n... V plánu




KU_KOD	KU_NAZEV	TYP	DATUM_ZAHAJENI	DATUM_UKONCENI	DOKONCENO
930466	Polná na Šumavě	4	2019	01.12.2022	n
930474	Houbový Vrch	4	2019	01.12.2022	n
930458	Kráví Hora	4	2019	01.06.2022	n
917940	Doupovské Hradiště	4	2017	01.12.2023	n
917931	Bražec u Doupova	4	2016	01.12.2023	n
930041	Bražec u Těšetic	4	2016	01.12.2023	n
917923	Albeřice u Hradiště	4	2017	01.12.2023	n
930059	Podbořanský Rohozec u Hradiště I	4	2018	26.11.2021	a
930075	Podbořanský Rohozec u Hradiště II	4	2018	12.11.2021	a
930491	Hájenky	4	2017	20.11.2019	a
930482	Mýtina u Želnavy	4	2017	20.11.2019	a
930199	Věšín v Brdech	4	2017	01.06.2024	n
930202	Nepomuk v Brdech	4	2017	01.11.2024	n
930211	Vranovice v Brdech	4	2017	01.11.2024	n
930237	Obecnice v Brdech	4	2017	01.11.2024	n
930253	Sádek v Brdech	4	2017	01.11.2024	n
930261	Bratkovice v Brdech	17	2021	23.08.2021	a
930270	Jince v Brdech	4	2017	01.11.2024	n
930288	Ohrazenice v Brdech	4	2017	01.11.2024	n
930296	Křešín v Brdech	4	2017	01.11.2024	n
930300	Felbabka v Brdech	17	2017	28.02.2018	a
930326	Hvozdec v Brdech	17	2020	29.05.2020	a
616346	Sedlecko	17	2018	31.05.2019	a
930423	Březovík 1	4	2016	20.11.2019	a
930431	Březovík 2	4	2016	20.11.2019	a
618071	Čermouček	17	2018	12.11.2018	a
618128	Cvrňovice	17	2021	01.12.2021	n
618195	Čachovice	3	2016	23.05.2017	a
618195	Čachovice	4	2011	19.06.2015	a
618331	Čankovice	4	2002	15.10.2007	a
618616	Částkovice	17	2020	01.06.2022	n
618853	Čechovice u Prostějova	17	2018	27.06.2019	a
612626	Svinná u Brocné	4	2019	01.12.2022	n
612669	Brod u Sřibra	4	2016	19.02.2019	a
612715	Dešná	17	2018	30.01.2020	a

Aplikace







Přihlašovací portál

- ▶ Spuštěno v červnu 2021, <https://login.cuzk.cz/>

**ÚZK** Přihlašovací portál

Volba aplikace

Zvolte aplikaci, do které se chcete přihlásit.

 Nahlížení do katastru nemovitosti <p>Aplikace umožňuje nahlížet na vybrané údaje o parcelách, stavbách, jednotkách (bytech nebo nebytových prostorech) a právech stavby, evidovaných v katastru nemovitostí a dále na informace o stavu řízení vedených katastrálními úřady.</p> <p>Více o aplikaci</p> <p>Vstoupit bez přihlášení</p> <p>Vstoupit</p>	 Návrh na vklad práva do katastru nemovitosti <p>Aplikace slouží jako průvodce při přípravě návrhu na vklad podle zákona 256/2013 Sb. Aplikace provádí uživatele jednotlivými kroky návrhu na vklad a po vyplnění položek sestaví dokument ve formátu PDF, který lze stáhnout a podat jako návrh na vklad.</p> <p>Více o aplikaci</p> <p>Vstoupit bez přihlášení</p> <p>Vstoupit</p>	 Služba sledování změn <p>Služba sledování změn informuje oprávněnou osobu o změnách zápisů v katastru nemovitostí, informace jsou zasílány na žádost jedním z distribučních kanálů (datovou schránkou, e-mailem, SMS).</p> <p>Více o aplikaci</p> <p>Vstoupit</p>
 Dálkový přístup do KN pro neregistrované uživatele <p>Aplikace umožňuje získat vybrané údaje katastru v elektronické podobě. Úhrada je realizována online platbou a výstupy jsou ihned po zaplacení připraveny ke stažení. Pro zakoupení některých výstupů je vyžadováno přihlášení, ale na rozdíl od Dálkového přístupu do KN není nutná předchozí registrace.</p> <p>Více o aplikaci</p> <p>Vstoupit bez přihlášení</p> <p>Vstoupit</p>	 Dálkový přístup do katastru nemovitostí <p>Aplikace umožňuje registrovaným uživatelům získávat vybrané údaje katastru nemovitostí.</p> <p>Více o aplikaci</p> <p>Vstoupit</p>	 Správa uživatelů Dálkového přístupu do KN <p>Aplikace umožňuje registrovaným uživatelům v roli administrátorů spravovat uživatelské účty aplikace Dálkový přístup.</p> <p>Vstoupit</p>

Nahlížení do KN

Můj katastr | Nahlížení do katastru

https://nahlizenedokn.cuzk.cz/PrihlaseniNIA/MujKatastr.aspx

ČÚZK - Reklamacie prv... ČÚZK - Reklamacie prv... Nový panel Publikace dat ISKN - 0... DPN: Dálkový přístup ... Uživatelé a oprávnění ... Nový panel Geoprohlížeč

ČÚZK Nahlížení do katastru nemovitostí

Platnost dat k 30.11.2021 08:00

Parcela Stavba Jednotka Právo stavby Řízení Mapa LV Kat. území **Můj katastr** Petr Souček [NIA]

Můj katastr

Na stránce jsou zobrazeny informace, které jsou evidovány k Vaší elektronické identitě.

Listy vlastnictví obsahující nemovitosti, které vlastníte nebo spoluvlastníte

Katastrální území	Číslo LV	Podíl	Právní vztah
Kolovraty	1174		Vlastnické právo

Listy vlastnictví obsahující nemovitosti, ke kterým máte jiné věcné právo

Nebyly nalezeny žádné listy vlastnictví

Nesoulady evidované u nemovitostí, které vlastníte nebo spoluvlastníte

U Vašich nemovitostí nejsou evidovány nesoulady

Seznam řízení (zobrazují se řízení od roku 2013)

Nebyla nalezena žádná řízení

Starší řízení nejsou zobrazována, protože aplikace využívá elektronickou identifikaci navázanou na systém základních registrů vybudovaný v roce 2012.

Zobrazené údaje mají informativní charakter. Platnost dat k 30.11.2021 08:00.

ID uživatele
Cache 30.11.2021 09:47:09

Nahlížení do KN

Pro zobrazení vlastníka a dalších údajů se [přihlaste](#) nebo [zadejte kontrolní kód \(CAPTCHA\)](#).

Informace o pozemku

Parcelní číslo:	51/2
Obec:	Praha [554782]
Katastrální území:	Kolovraty [668591]
Číslo LV:	1174
Výměra [m ²]:	169
Typ parcely:	Parcela katastru nemovitostí
Mapový list:	DKM
Určení výměry:	Ze souřadnic v S-JTSK
Druh pozemku:	zastavěná plocha a nádvoří

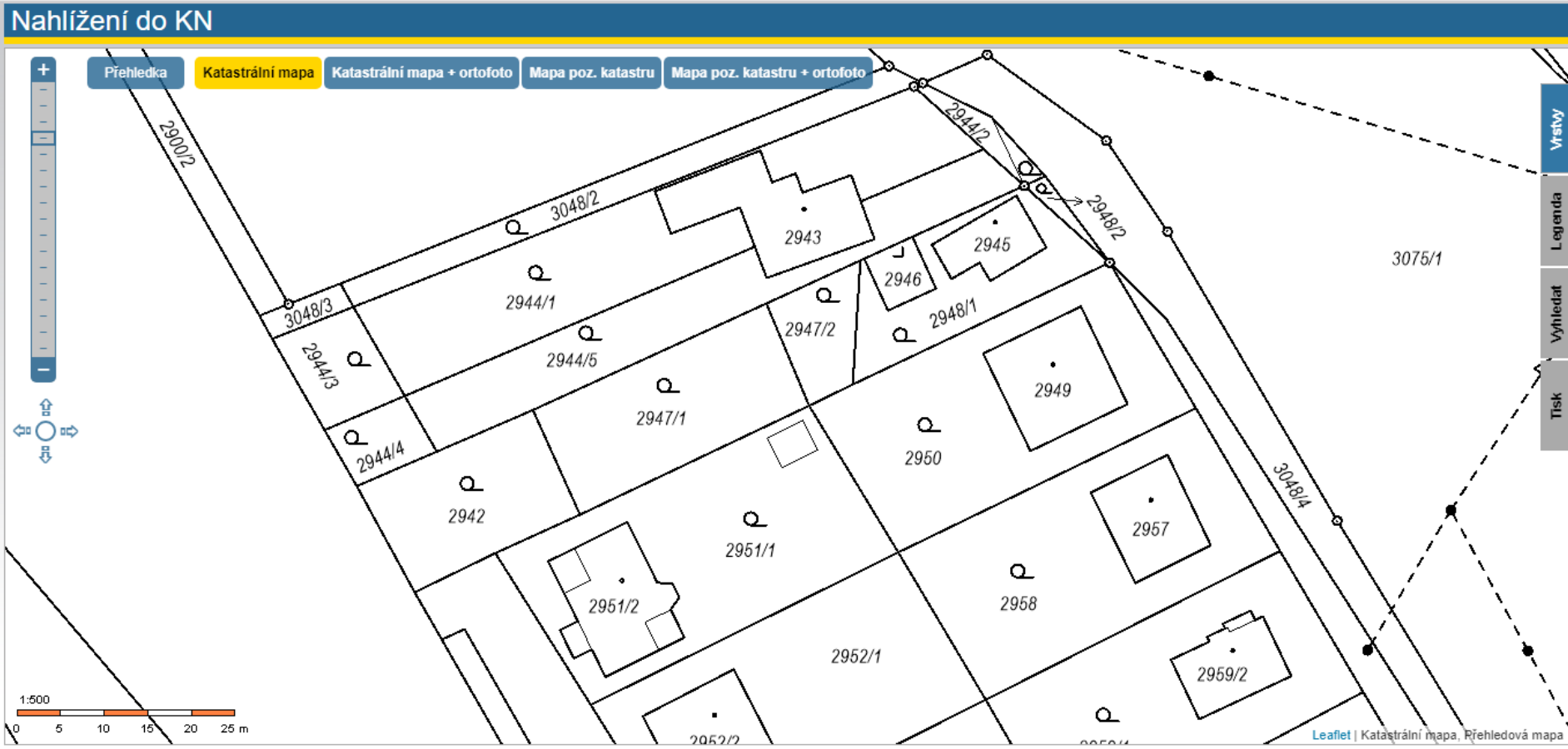
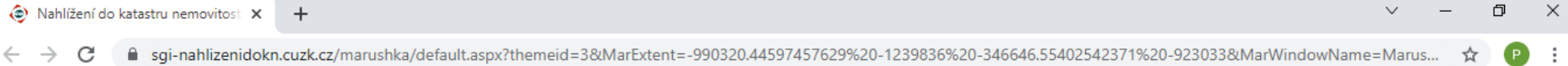


Součástí je stavba

Budova s číslem popisným:	Kolovraty [68594] ; č. p. 3; rodinný dům
Stavba stojí na pozemku:	p. č. 51/2
Stavební objekt:	č. p. 3
Ulice:	Mírová
Adresní místa:	Mírová 3/90

Sousední parcely

Nahlížení do KN – aktualizován mapový klient



Nahlížení do KN – výběr polygonem

The screenshot displays the 'Nahlížení do KN' (View of the Land Registry) interface. On the left, a map shows a residential area in Prácheň with a red polygon highlighting a specific cluster of buildings. On the right, a sidebar contains a search bar and a list of building parcels.

Seznam nemovitosti
Seznam identifikačních parcel budov

Prácheň	p.č. 491
Prácheň	p.č. 608/0
Prácheň	p.č. 612/7
Prácheň	p.č. 612/8
Prácheň	p.č. 612/11
Prácheň	p.č. 612/13
Prácheň	p.č. 615/2
Prácheň	p.č. 615
Prácheň	p.č. 618
Prácheň	p.č. 621
Prácheň	p.č. 622/2
Prácheň	p.č. 623
Prácheň	p.č. 624

Dálkový přístup do KN

- ▶ URL: <https://katastr.cuzk.cz/>
- ▶ **Veřejná správa zdarma**



Dálkový přístup k údajům katastru nemovitostí

Uživatel: i-soucekp

Můj účet

Odhlásit se



Platnost dat: 24.10.2016 22:55:06



Výpis z KN

Nemovitosti

Osoby

Sbírka listin

Cenové údaje

Mapy

Další výstupy

Moje sestavy

Nastavení aplikace

Rychlá volba

Výpis z KN podle čísla LV
(aktuální)

Výpis z KN podle vlastníka
nebo oprávněného

Výpis z KN podle
nemovitosti

Informace o parcele

Přehled vlastnictví

Evidence práv pro osobu

Cenové údaje podle
nemovitostí

Informace o řízení

Poskytování listin

- Poskytování listin ze sbírky listin (od 1.1.2016)

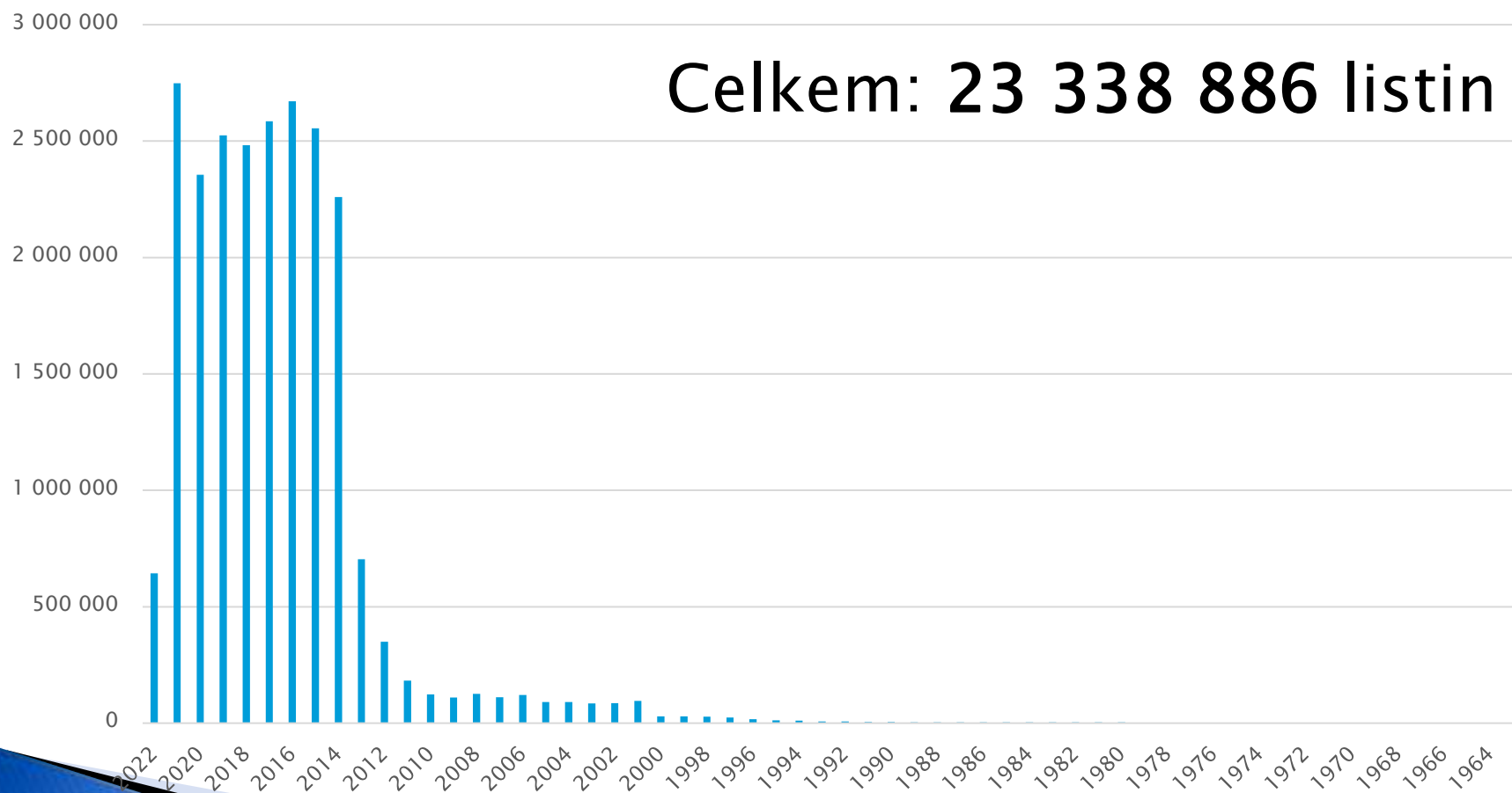
The screenshot shows the 'Sbírka listin' (Collection of Documents) page in the ÚZK web application. The page is titled 'Sbírka listin' and includes a search form and a table of results. The search form is highlighted with a red box, showing the following criteria: 'Řízení (typ)' set to 'Vklad (V)', '(číslo)' set to '5', '(rok)' set to '2016', and '(pracoviště)' set to '101 KP Praha'. The 'Podoba poskytnutí' (Form of provision) is set to 'Listinná' (Paper). Below the search form is a 'Vyhledat' (Search) button. The results table is also highlighted with a red box and contains the following data:

Řízení	Označení listiny	Datum vyhotovení
V-5/2016-101	Potvrzení o zániku zástavního práva zánikem zajištěné pohledávky čsm.60121162 ze dne 16.12.2015. Právní účinky zápisu ke dni 04.01.2016. Zápis proveden dne 29.01.2016.	2015-12-16 00:00:00.000
V-5/2016-101	Návrh na vklad ze dne 04.01.2016. Právní účinky zápisu ke dni 04.01.2016. Zápis proveden dne 29.01.2016.	2016-01-04 00:00:00.000

At the bottom of the page, there is a 'Spustit' (Start) button. The footer of the page contains copyright information: '© 2004 - 2014 Česká úřadnická služba a její úřady. Poskytovatel ÚZKÚS, Sokolova 186/1, Praha, ČR.' and 'Verze: 7.6.62 (2014-07-28)'. There are also links for 'Podpora' and 'Přihlášení a přenosová zařízení informace'.

Dálkový přístup do KN

Počty dostupných listin z jednotlivých let v DMS



Dálkový přístup pro neregistrované

- ▶ Spuštěno v červnu 2021, <https://dpn.cuzk.cz>

The screenshot shows a web browser window with the URL dpn.cuzk.cz. The page header features the ČÚZK logo and the text "Dálkový přístup pro neregistrované uživatele". A navigation bar contains links for "Výpis z KN", "Nemovitosti", "Oprávněné subjekty", "Cenové údaje", "Řízení", "Sbírka listin", and "Mapa". The main content area is titled "Dálkový přístup pro neregistrované uživatele" and includes a descriptive paragraph about the application's functionality, a warning about its exclusive use for electronic document acquisition, and a list of six service icons: "Vyhledání LV", "Vyhledání parcely", "Vyhledání stavby", "Vyhledání jednotky", "Sbírka listin", and "Zobrazení mapy". Below this is a "Novinky a upozornění" section with two entries: one dated 28.6.2021 regarding a service outage and another dated 12.6.2021 regarding the application's launch.

Úvodní stránka | Dálkový přístup x +

dpn.cuzk.cz

ČÚZK Dálkový přístup pro neregistrované uživatele

Platnost dat k 12.10.2021 17:00

Výpis z KN Nemovitosti Oprávněné subjekty Cenové údaje Řízení Sbírka listin Mapa

Dálkový přístup pro neregistrované uživatele

Aplikace umožňuje získání výpisu z katastru nemovitostí, přehledu vlastnictví osoby, výstupů ze sbírky listin katastru nemovitostí a dalších elektronických listin. Aplikace nevyžaduje předchozí registraci u ČÚZK, pro získání některých listin je nutné prokázat totožnost prostřednictvím Portálu národního bodu pro identifikaci a autentizaci - eidentita.cz.

Aplikace je určena výhradně pro nákup elektronických listin. Její použití ve formě Nahlížení do katastru nebo vytěžování dat není dovoleno.

Každý uživatel je povinen se seznámit s [podmínkami užití aplikace](#) a dodržovat je.

Vyhledání LV Vyhledání parcely Vyhledání stavby Vyhledání jednotky Sbírka listin Zobrazení mapy

Novinky a upozornění

28.6.2021 – Omezení provozu aplikace

Vážení uživatelé,

z provozních důvodů dojde v pátek 2.7.2021 od cca 15:30 a v sobotu 3.7.2021 během dne k přibližně hodinové odstavce aplikace.

Omlouváme se za komplikace a děkujeme za pochopení.

12.6.2021 - Spuštění aplikace

Vážení uživatelé,

Český úřad zeměměřický a katastrální již více než 20 let provozuje aplikaci [Dálkový přístup do KN](#), ve které lze získat nejdůležitější údaje z katastru nemovitostí v elektronické podobě (tedy bez nutnosti návštěvy katastrálního úřadu) s takovými náležitostmi, aby mohly být dále použity jako veřejné listiny. Donedávna byla možnost dálkového přístupu k údajům katastru vázána výlučně na registraci, tj. zřízení uživatelského účtu na základě žádosti a následnou autentizaci uživatele přihlašovacími údaji. To bylo vhodné zejména pro ty, kteří údaje katastru potřebují ke své činnosti pravidelně. Pro jednorázové získání například výpisu z katastru

Dálkový přístup pro neregistrované

- ▶ Umožňuje neregistrovaným uživatelům získávat standardní výstupy z KN (opatřené elektronickou pečetí)
 - Výpis z KN (LV)
 - Částečný výpis z KN (LV)
 - Informace o pozemku
 - Informace o stavbě
 - Informace o jednotce
 - Informace o právu stavby
 - Kopie katastrální mapy
 - **Přehled vlastnictví**
 - **Evidence práv**
 - **Cenové údaje**
 - **Informace o průběhu řízení**
 - **Výstup ze sbírky listin**
 - ▶ Platba je realizována přes platební portál
 - ▶ Možnost přihlášení pouze přes eidentita.cz
- U těchto sestav je nutné přihlášení

Dálkový přístup pro neregistrované

The screenshot shows a web browser window displaying the ČÚZK website. The browser's address bar shows the URL https://dpn.cuzk.cz/ZobrazObjekt.aspx?encrypted=pyT0_3OVm. The page title is "Seznam nemovitostí na LV | Dál. X". The website header includes the ČÚZK logo and the text "Dálkový přístup pro neregistrované uživatele". A navigation menu contains links for "Výpis z KN", "Nemovitosti", "Oprávněné subjekty", "Cenové údaje", "Řízení", "Sbírka listin", and "Mapa". A yellow banner at the top of the content area reads "Pro zobrazení vlastníka a dalších údajů se [přihlaste.](#)" with a "Dále již nezobrazovat" button. Below this, the "Seznam nemovitostí na LV" section displays a table with the following data:

Číslo LV:	1174
Katastrální území:	Kolovraty

To the right, a "Dostupné el. listiny" section contains a link "Výpis z KN (LV)" which is highlighted with a red box. Below this link is a date and time selection field labeled "Platnost k (datum a čas):" with a format "dd. mm. rrrr -- :--". A note below the field states "(při nevyplnění bude výstup k aktuálnímu datu a času)". A link "Zobrazení ceníku" is also present.

At the bottom of the page, the footer contains the following information:

© 2021 - 2021 [Český úřad zeměměřický a katastrální](#)
Uživatelská podpora: <https://helpdesk.cuzk.cz> tel. +420 284 044 455

Verze 1.2.2 b0 [WWW6]
[Prohlášení o přístupnosti](#)
[Podmínky užívání aplikace](#)

Dálkový přístup pro neregistrované

The screenshot shows a web browser window with the URL <https://pp.cuzk.cz/ObjWAEWEB/Kosik.do?language=cs>. The page title is "Košík | ČÚZK - Objednávka Sest." and the main header displays the ČÚZK logo and "Objednávka sestav".

The main content area is titled "Košík" and shows the order number "Objednávka číslo: 5192049" with a "Zrušit objednávku" button. Below this is a table with the following data:

Název	Parametry	Platnost dat	Cena	Akce
Výpis z katastru	Katastrální území Kolovraty, 668591; List vlastnictví 1174			✘

Below the table, there is a section for "Celková cena sestav:" followed by a text box explaining that clicking the "Spočítat cenu" button will prompt for a control code. At the bottom of the main content area, there are two buttons: "Zpět na výběr sestav" and "Spočítat cenu".

The footer contains copyright information: © 2004 - 2021 Český úřad zeměměřičský a katastrální, Pod sídlištěm 1800/S, Kobylisy, 18211 Praha, ČR. It also includes a support link (<https://helpdesk.cuzk.cz>) and phone number (+420 284 044 455). On the right side of the footer, it lists the version (Verze: 9.2.0.4 (2021-10-22)) and links to "Prohlášení o přístupnosti" and "Podmínky užívání aplikace".

Dálkový přístup pro neregistrované

The screenshot shows a web browser window with the URL https://ppprod.cuzk.cz/pp_main/main3/0c2cad0f4d284b5da90. The page title is "Platební portál ČÚZK".

Navigation: [Hlavní strana](#) | **Informace** | [EN](#)

Pro informace či reklamace plateb použijte e-mailovou adresu hotline@t-mobile.cz nebo telefonní číslo +420 236 099 666. Pro případnou reklamaci si poznamenejte následující identifikátor transakce: eg87-xjvv-awlx. Bez jeho uvedení není reklamacie možná!

ID transakce: **eg87-xjvv-awlx** Celkem k úhradě (Kč): **50,00**

Vyberte způsob platby

Platební kartou

- Platební karta**
Visa/EC/MC

OnLine platba

- PLATBA 24**
Česká spořitelna
- PayMyway**
Fio banka
- mPenize**
mBank
- eKonto**
Raiffeisenbank
- PaySec**
ČSOB
- Mojeplatba**
Komerční Banka
- PaySec**
Poštovní spořitelna
- Platební tlačítko**
UniCredit Bank

Zaslát ID transakce e-mailem

[Zpět k objednávce](#) [Pokračovat s platbou](#)

Platba: služby pravýkce | © 2014, 2021 T-Mobile v 4.0 |

The screenshot shows the comgate payment form with the title "Bezpečná online platba".

comgate

Bezpečná online platba

Číslo karty

Platnost

CVC/CVV

[Zaplatit 50,00 CZK](#)

Verified by **VISA**

[Zvolit jinou platební metodu](#)

Dálkový přístup pro neregistrované

Počet provedených transakcí přes platební portál (týdně)

Od spuštění platebního portálu jsme realizovali
1 109 091 transakcí v celkové výši **143 693 230 Kč**.



Služby

Prohlížečí a stahovací služby

<https://services.cuzk.cz>

▶ WFS služba poskytující ZPMZ

- Připravujeme WFS službu, která bude poskytovat polygony a definiční body ZPMZ (stejně jako v Nahlížení do KN)

- Pilotní provoz bude dostupný na adrese <https://services.cuzk.cz/wfs/local-zpmz-wfs.asp?service=WFS&request=Getcapabilities>

19.4.2022

Podpora SOAP u WFS služeb

U INSPIRE harmonizovaných WFS služeb pro témata AD, AU, BU, CP a CPX jsou nově podporovány dotazy ve formě SOAP ve verzi 1.1. Implementace vychází ze standardu OGC WFS 2.0. Přístupové url adresy pro SOAP jsou odlišné od url adres pro dotazy ve formě KVP a jsou uvedeny v capabilities služeb.



Prohlížečí a stahovací služby

- ▶ WMS služba s katastrální mapou
 - Od 11.5.2022 poskytujeme v rámci WMS služby pro katastrální mapu další vrstvu, která zobrazuje evidované nesoulady v KN (stejně jako v Nahlášení do KN), více na <https://services.cuzk.cz>



Otevřená data

Informace k otevřeným datům ČÚZK

Stránky ČÚZK, <https://www.cuzk.cz>

The screenshot shows the homepage of the Czech Geodesy and Cartography Agency (ČÚZK). The page is organized into several sections:

- Zeměměřičtví**: A grid of four orange tiles with icons and arrows:
 - INFORMACE O GEODETICKÝCH ZÁKLADĚCH**: Klasické geodetické základy, Referenční stanice GPS, Zeměměřičké činnosti na státních hranicích.
 - POSKYTOVÁNÍ A PROHLÍŽENÍ GEOGRAFICKÝCH PODKLADŮ**: Mapy, Ortofoto, ZABAGED, Správní hranice, Nádvostovi...
 - PROHLÍŽENÍ ARCHIVÁLIJ, ARCHIVNÍ MAPY**: Ustřední archiv zeměměřičtí a katastru.
 - ZEMĚMĚŘICKÉ ČINNOSTI, INFORMACE PRO ZEMĚMĚŘICE**: Odkazy určené pro osoby oprávněné vykonávat zeměměřičské činnosti a spravovat jejich výsledky.
- RUIAN**: A grid of two orange tiles:
 - REGISTR ÚZEMNÍ IDENTIFIKACE, ADRES A NEMOVITOSTÍ**: Informace o projektu.
 - VEŘEJNÝ DÁLKOVÝ PŘÍSTUP**: Aplikace VCP k datům registru územní identifikace, adres a nemovitostí.
- Otevřená data**: A grid of two orange tiles:
 - OTEVŘENÁ DATA**: Základní informace.
 - PŘEHLED DATOVÝCH SAD**: Data RUIAN (adresy, stavební objekty, ...), katastrální mapa, ROPRE, Data2D a Data 200.
- Geoportál – vše na jednom místě**: Přístup ke geodajním resortu ČÚZK, prodej a/bz. mapové služby. Includes a small map and compass icon.
- News**: A vertical list of announcements on the right side, including dates like 21.06.2021 and 20.08.2021, and titles like "Oznámení o vyhlášení výběrového řízení na obsazení služebního místa odborný rada - Melouk baročnost".
- eRouška**: A red and white logo.

At the bottom, there is a footer with copyright information: "Copyright © 2021 ČÚZK, všechna práva vyhrazena. Poř. sídlo: 10260, Kobylky, 162 11 Praha 8 | tel.: +420 264 041 111, fax: +420 264 041 204." and a logo for "BGS I.0 Mapa stránek - Prohlížení ovládnouti".

Přístup k otevřeným datům ČÚZK

1. Geoportál ČÚZK,

The screenshot displays the Geoportál ČÚZK website interface. At the top, there is a header with the ČÚZK logo and the text "Geoportál ČÚZK přístup k mapovým produktům a službám resortu". Below the header is a navigation menu with tabs for "Vítejte", "Aplikace", "Data", "Služby", "INSPIRE", and "Otevřená data". A secondary menu below contains links for "Úvod", "O Geoportálu ČÚZK", "Technické požadavky", "Časté otázky (FAQ)", "Hlášení chyb v datech", "Důležité odkazy", "Vaše názory na tento web", and "Kontakty".

The main content area features a row of icons for various services: E-shop, Geoprohlížeč, Nahližení do KN, VDP RÚIAN, Analýzy výškopisu, Archiv LMS, Archiváře, and Geodetické aplikace. To the right is a search box labeled "Vyhledávání" with "Metadata" and "Mapa" tabs and a search button.

Below the navigation is a "Aktuality" (News) section with three entries:

- 09.12.2020**
Odstávka aplikací Geoportálu ČÚZK
Dne 15.12. 2020 v dopoledních hodinách dojde k plánované odstávce a nebudou proto dostupné funkce aplikací Geoprohlížeč, Archiv a Analýzy výškopisu. Omlouváme se za případné komplikace.
[Více](#)
- 03.12.2020**
Poskytování nové datové sady a služeb pro INSPIRE téma Využití území
[Více](#)
- 04.11.2020**
Informace o provozu ZÚ
Na základě Usnesení Výbory České republiky ze dne 30. října 2020 č. 1108, o prodloužení nouzového stavu, zůstává i

Přístup k otevřeným datům ČÚZK

2. Národní katalog otevřených dat (NKOD)

The screenshot shows the website data.gov.cz with the following content:

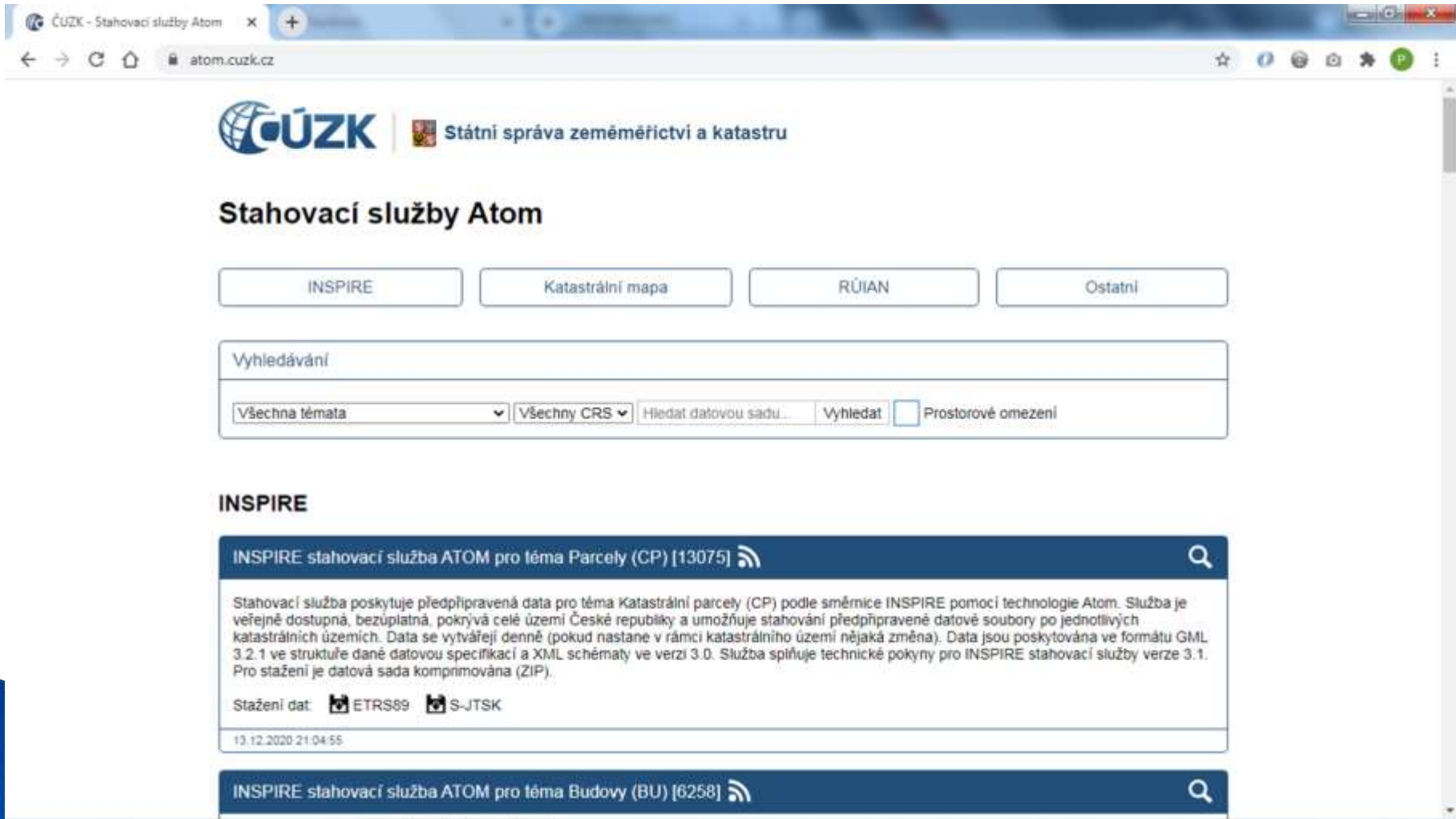
- Search Bar:** Search for "Český úřad zeměměřický a katastrální". Buttons: "Vyhledat", "Zobrazit pokročilé filtry", "Smaž filtry", "Seznam datových sad", "Název vzestupně".
- Results:** 128 648 datových sad nalezeno. Filter: Český úřad zeměměřický a katastrální.
- Summary:** Aktuální úhrnné hodnoty druhů pozemků. Description: Datová sada obsahuje statistiky výměr jednotlivých druhů pozemků po katastrálních územích. Soubor obsahuje následující druhy pozemků: orná půda, chmelnice, vinice, zahrada, ovocný sad, trvalý travní porost, lesní pozemek, vodní plocha, zastavěná plocha a nádvoří, ostatní plocha. Datová sada je poskytována jako otevřená data (licence...)
- Format:** CSV
- INSPIRE - administrativní jednotky:** Datová sada pro téma Územní správní jednotky (AU) harmonizovaná podle směrnice INSPIRE a datové specifikace pro ELF ve verzi 1.0. Harmonizovaná datová sada INSPIRE obsahuje pouze územní správní jednotky a jejich hranice. Územní správní jednotky jsou stát, kraje, okresy a obce. Datová sada pokrývá v jednom souboru celé území České...
- INSPIRE - adresní místa - obec: Abertamy [554979]**

Left Sidebar:

- Poskytovatelé (1):** Český úřad zeměměřický a katastrální (128 648)
- Témata (0)**
- Klíčová slova (69):**
 - vektorová mapa (128 648)
 - Katastrální parcely (103 479)
 - Adresy (96 242)
 - katastrální parcela (90 961)
 - polygon (90 402)
 - hranice (84 701)
 - informační systém katastru nemovitostí (ISKN) (84 698)

Přístup k otevřeným datům ČÚZK

3. Přes stahovací služby ATOM



The screenshot shows the website for the State Office of Surveying and Mapping (ČÚZK) Atom download services. The page is in Czech and features a search bar and several filter buttons. The main content area displays search results for the 'INSPIRE' service, specifically for the 'Parcelly (CP)' dataset. The search results include a description of the service, the data format (GML 3.2.1), and the coordinate system (ETRS89 and S-JTSK).

ČÚZK - Stahovací služby Atom x +
atom.cuzk.cz

ČÚZK Státní správa zeměměřictví a katastru

Stahovací služby Atom

INSPIRE Katastrální mapa RÚIAN Ostatní

Vyhledávání

Všechna témata Všechny CRS Hledat datovou sadu... Vyhledat Prostorové omezení

INSPIRE

INSPIRE stahovací služba ATOM pro téma Parcelly (CP) [13075]


Stahovací služba poskytuje předpřipravená data pro téma Katastrální parcely (CP) podle směrnice INSPIRE pomocí technologie Atom. Služba je veřejně dostupná, bezúplatná, pokrývá celé území České republiky a umožňuje stahování předpřipravené datové soubory po jednotlivých katastrálních územích. Data se vytvářejí denně (pokud nastane v rámci katastrálního území nějaká změna). Data jsou poskytována ve formátu GML 3.2.1 ve struktuře dané datovou specifikací a XML schématy ve verzi 3.0. Služba spíňuje technické pokyny pro INSPIRE stahovací služby verze 3.1. Pro stažení je datová sada komprimována (ZIP).

Stažení dat: ETRS89 S-JTSK

13.12.2020 21:04:55


INSPIRE stahovací služba ATOM pro téma Budovy (BU) [6258]

Úřední desky

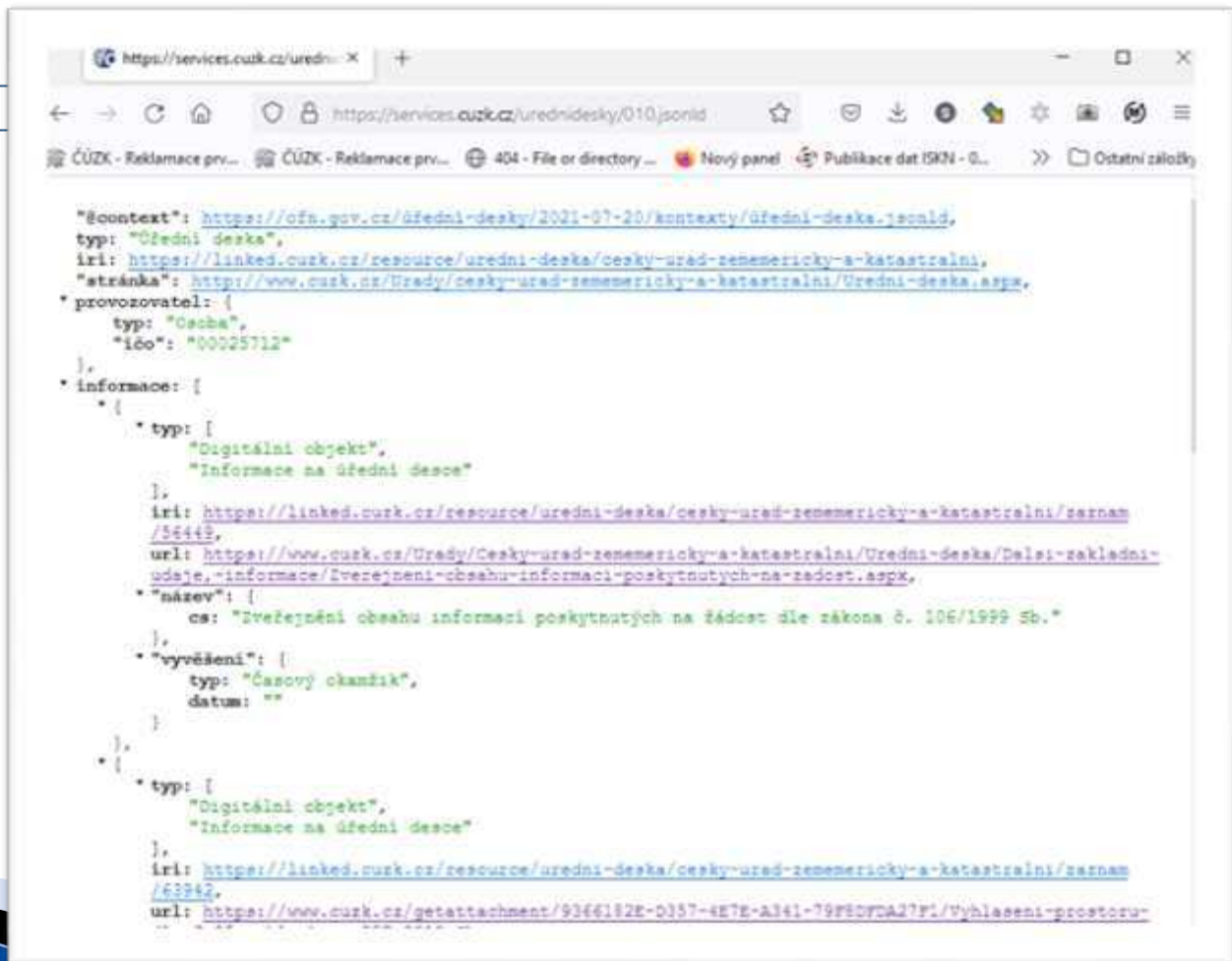
Stahovací služba Atom pro Úřední desky resortu ČÚZK [23] 



Stahovací služba poskytuje předpřipravené soubory obsahující data úředních desek jednotlivých úřadů Českého úřadu zeměměřického a katastrálního. Služba je veřejně dostupná a bezúplatná a umožňuje stahování těchto dat v souborech po jednotlivých úřadech. Data jsou poskytována ve formátu json-ld podle otevřené formální normy Úřední desky.

Stažení dat:  bez crs

14.3.2022 21:00:34



```
https://services.cuzk.cz/uredni-desky/010jsonld

@context: https://ofn.gov.cz/ufedni-desky/2021-07-20/kontexty/ufedni-deska.jsonld,
typ: "Úřední deska",
iri: https://linked.cuzk.cz/resource/uredni-deska/cesky-urad-zememericcky-a-katastralni,
"stránka": http://www.cuzk.cz/Urady/cesky-urad-zememericcky-a-katastralni/Úředni-deska.aspx,
* provozovatel: {
  typ: "Osoba",
  "iĉo": "00025712"
},
* informace: [
  {
    * typ: [
      "Digitální objekt",
      "Informace na úřední desce"
    ],
    iri: https://linked.cuzk.cz/resource/uredni-deska/cesky-urad-zememericcky-a-katastralni/zaznam/56449,
    url: https://www.cuzk.cz/Urady/Cesky-urad-zememericcky-a-katastralni/Úředni-deska/Dalsi-zakladni-udsje_informace/verejneni-obsehu-informaci-poskytnutych-na-zadost.aspx,
    * "název": {
      cs: "Zveřejnění obsahu informací poskytnutých na žádost dle zákona č. 106/1999 Sb."
    },
    * "vyvěšení": {
      typ: "Časový okamžik",
      datum: ""
    }
  },
  {
    * typ: [
      "Digitální objekt",
      "Informace na úřední desce"
    ],
    iri: https://linked.cuzk.cz/resource/uredni-deska/cesky-urad-zememericcky-a-katastralni/zaznam/63942,
    url: https://www.cuzk.cz/getattachment/9346182E-D357-4E7E-A341-79F8D7DA27F1/Vyhlaseni-prostoru
```


RÚIAN a účelové územní prvky

- Stanovení **vedení účelového územního prvku** v RÚIAN je možné **pouze zákonem**
- Rezort ČÚZK v současné době řeší problematiku **zvýšení aktuálnosti a přesnosti technických údajů KN** → ÚÚP
- **Zjednodušení procesů na straně editora** → editace údajů o ÚÚP přímo z agendových informačních systémů jejich správců
- **Snížení administrativní zátěže** katastrálních pracovišť → automatizované přebírání údajů o ÚÚP do ISKN
- Zápis ÚÚP do RÚIAN probíhá prostřednictvím zápisu do ISÚI, **pomocí webových služeb**

ÚÚP – přehled

- **Volební okrsky** — v RÚIAN od 1.1.2014
- **Dobývací prostory** — Zákon č. 88/2021 Sb. Zákon, kterým se mění zákon č. 44/1988 Sb., o ochraně a využití nerostného bohatství (Horní zákon), ve znění pozdějších předpisů, a další související zákony ,
- v RÚIAN od 1.4.2022, viz Sdělení č. 42/2022 Sb. ve Sbírce zákonů



ÚÚP – přehled

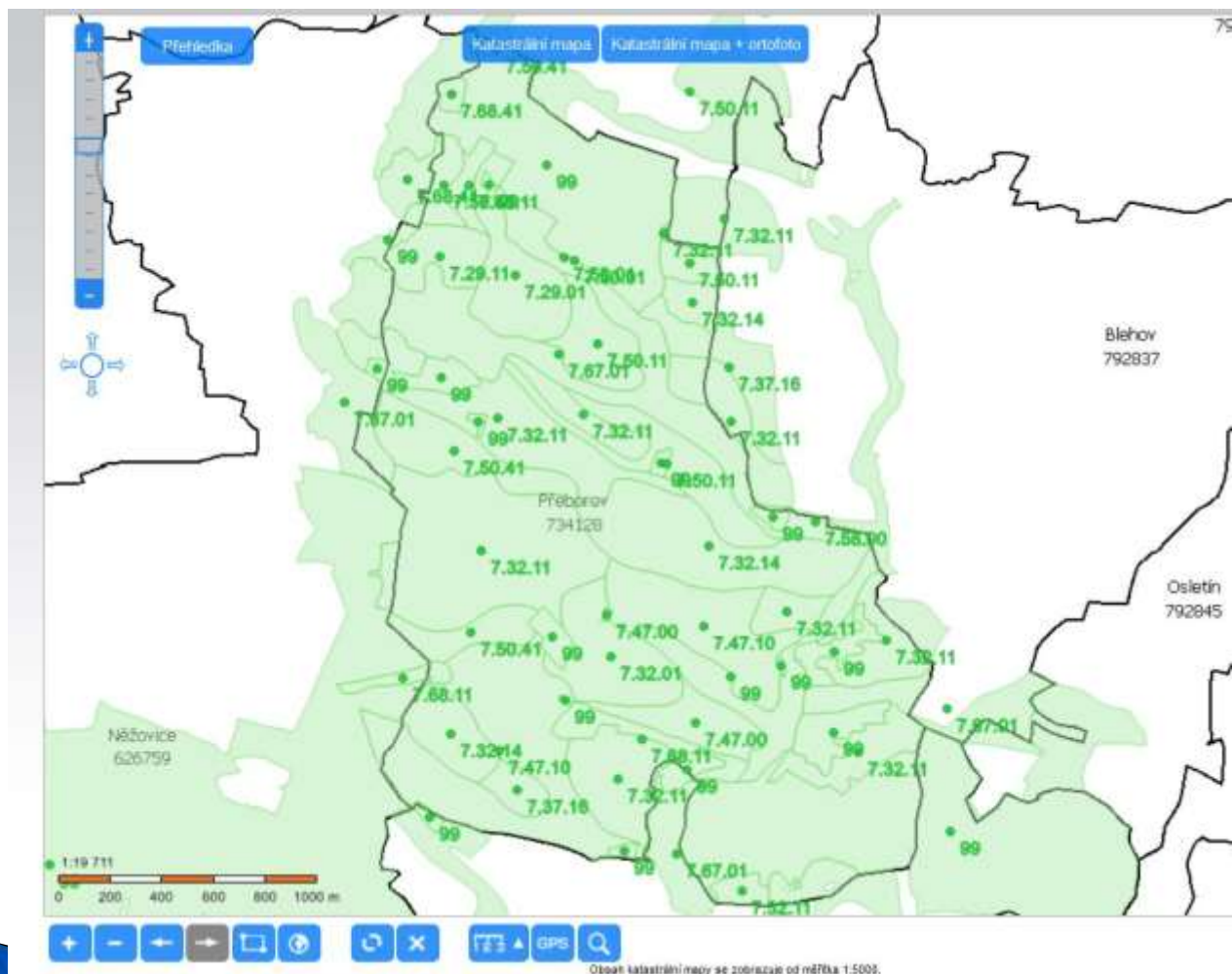
- **CHLÚ a ZZZK** – Zákon č. 88/2021 Sb. Zákon, kterým se mění zákon č. 44/1988 Sb., o ochraně a využití nerostného bohatství (Horní zákon), ve znění pozdějších předpisů, a další související zákony , **v RÚIAN od 16.9.2022**
- **BPEJ** – Zákon č. 229/2019 Sb., kterým se mění Zákon č. 503/2012 Sb., o Státním pozemkovém úřadu a o změně některých souvisejících zákonů, ve znění pozdějších předpisů, a další související zákony, účinnost od 1.11.2019, **v RÚIAN od 1.6.2024**
- **Ochrana přírody** – „Invační novela“ Zákona o ochraně přírody a krajiny“, Zákon č. 364/2021 Sb. Zákon, kterým se mění některé zákony v souvislosti s implementací předpisů Evropské unie v oblasti invazních nepůvodních druhů , **v RÚIAN od 1.3.2025**

ÚÚP – přehled

- **Volební obvody** – Novela Zákona o volbách do Parlamentu ČR
- **Ochranná pásma geodetických bodů** – Novela zákona č. 200/1994 Sb., o zeměměřictví ([sněmovní tisk č. 163](#))
- **Památková ochrana** – Zákon o ochraně památkového fondu

Aktuální stav na <https://www.cuzk.cz/ruian/Ucelove-uzemni-prvky.aspx>

ÚÚP – ukázka





Sírovec žlutooranžový (*Laetiporus sulphureus*)

Děkuji za pozornost

Petr Souček, petr.soucek@cuzk.cz