



# **Digitalizace stavebního řízení a územního plánování**

**Ministerstvo pro místní rozvoj**

20. září 2021

**DIG  
ITA  
LIL  
ACE** DIGITALIZACE  
STAVEBNÍHO ŘÍZENÍ  
A ÚZEMNÍHO  
PLÁNOVÁNÍ



**MINISTERSTVO  
PRO MÍSTNÍ  
ROZVOJ ČR**

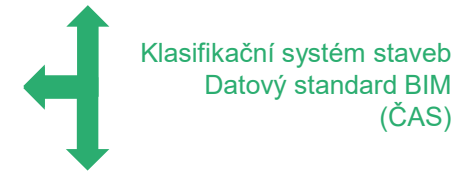
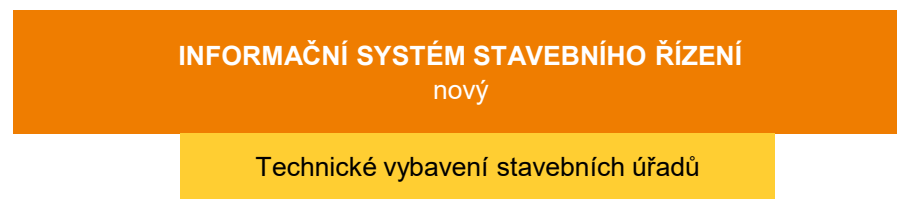
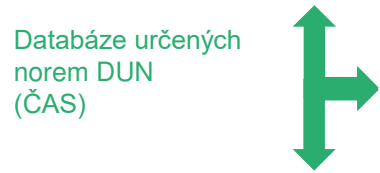
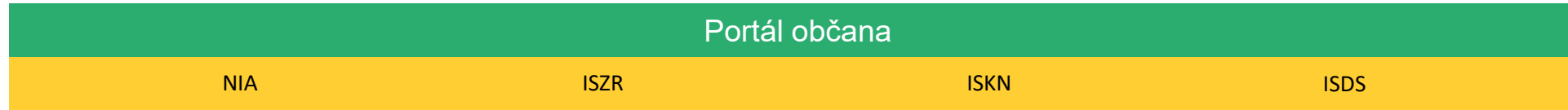


## Proč potřebujeme digitalizaci SŘ a ÚP?

- ✓ Digitalizace vytvoří ucelenou soustavu informačních systémů pro výkon stavebních agend
- ✓ První velká změna bude už samotná forma podání
- ✓ Projektovou dokumentaci a přílohy bude možné podat ve standardizovaných formátech (pdf, dwg, BIM atd.)
- ✓ Žádost se bude projednávat digitálně řízeným procesem
- ✓ Digitalizace umožní nahlížet v jeden okamžik více účastníkům do jednoho elektronického spisu
- ✓ Digitalizace územního plánování přinese dostupnost všech informací o území on-line



Existující  
ISVS



**Komplementární informační systémy VS**

KRAJSKÉ GEOPORTÁLY

IS MAPOVÁNÍ VRI

# Jaké aktivity již byly realizovány?

## ✓ Legislativa

novela zákona o zeměměřičství a stavebního zákona, provedená zák. č. 47/2020 Sb.  
nový stavební zákon č. 283/2021 Sb.

## ✓ Koncept DSŘÚP a enterprise architektury systému

vytvoření konceptu; architektura projednána a schválena MV - Odborem hlavního architekta

## ✓ Organizace projektu

VVT, Rada DSŘ, Pracovní výbor pro digitalizaci SŘ a ÚP,  
Pracovní skupina pro NSÚ

## ✓ Financování

IROP, NPO



# Organizace projektu

Ministerstvo pro místní rozvoj ČR

Výkonný a věcný tým DSŘÚP

Odbor  
projektového  
řízení

Oddělení  
digitalizace  
stavebního  
řízení

Odborníci z  
ostatních  
útvárů  
Odborníci  
mimo MMR

Rada DSŘ

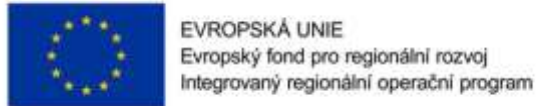
Pracovní skupina pro NSÚ

Rada vlády pro informační společnost

RVIS – Pracovní výbor pro digitalizaci SŘ a ÚP

- Pracovní skupina pro legislativu
- Pracovní skupina pro architekturu
- Pracovní skupina pro financování
- Pracovní skupina  
– Koordinační rada správců DMVS a DTM

# Financování



EVROPSKÁ UNIE  
Evropský fond pro regionální rozvoj  
Integrovaný regionální operační program



MINISTERSTVO  
PRO MÍSTNÍ  
ROZVOJ ČR

## Integrovaný regionální operační program

- Digitalizace stavebního řízení
- Národní geoportál územního plánování

**0,976 mld. Kč**

0,776 mld. Kč

0,2 mld. Kč



## Národní plán obnovy RRF, 1.6 Zrychlení a digitalizace stavebního řízení

- Vytvoření „Agendového informačního systému“ (AIS)
- Rozvoj a využití datového fondu veřejné správy v územním plánování
- Plné využití přínosů digitalizace stavebního řízení
- Zavedení rekodifikace stavebního práva do praxe

**1,75 mld. Kč**

0,4 mld. Kč

0,03 mld. Kč

0,2 mld. Kč

1,12 mld. Kč

# Na čem právě pracujeme?

Digitalizace stavebního řízení  
a územního plánování

- ✓ **Probíhá finalizace zadávacích řízení**

  - VZ Integrovaná platforma a portál stavebníka

  - VZ Informační systém evidence stavebních postupů

  - VZ Informační systém evidence elektronických dokumentací

  - VZ Národní geoportál územního plánování

- ✓ **Probíhají přípravné práce**

  - VZ Informační systém stavebního řízení

- ✓ **NPO**

  - Probíhají koordinační práce pro implementaci komponenty 1.6. Zrychlení a digitalizace stavebního řízení

- ✓ **Nejvyšší stavební úřad**

  - Probíhají přípravné práce pro vznik NSÚ







**Děkuji  
za pozornost.**

