

Přehled způsobů online poskytování údajů z katastru nemovitostí

ISSS - Geoprostorová data a služby

Hradec Králové 20. 9. 2021

Impuls pro úpravy služeb

- Zákon č. 250/2017 Sb. o elektronické identifikaci, § 2 Prokázání totožnosti s využitím elektronické identifikace
 - Je třeba, aby agendy v provedení samoobslužných portálových řešení podporovaly přihlášení přes NIA (Portál národního bodu pro identifikaci a autorizaci)
- Významné zhoršené odezev aplikace Nahlížení do KN na začátku roku 2021 způsobené nelegálním vytěžováním dat
 - Posílení DB serveru aplikace
 - Omezení volného poskytování všech údajů, kompletní dostupné pouze pro přihlášené uživatele nebo zadáním kontrolního kódu

<https://login.cuzk.cz>

Volba aplikace

Zvolte aplikaci, do které se chcete přihlásit.



Nahlížení do katastru nemovitostí

Aplikace umožňuje nahlížet na vybrané údaje o parcelách, stavbách, jednotkách (bytech nebo nebytových prostorech) a právech stavby, evidovaných v katastru nemovitostí a dále na informace o stavu řízení vedených katastrálními úřady.

[Více o aplikaci](#)

[Vstoupit bez přihlášení](#)

NdKN

Vstoupit



Návrh na vklad práva do katastru nemovitostí

Aplikace slouží jako průvodce při přípravě návrhu na vklad podle zákona 256/2013 Sb. Aplikace provádí uživatele jednotlivými kroky návrhu na vklad a po vyplnění položek sestaví dokument ve formátu PDF, který lze stáhnout a podat jako návrh na vklad.

[Více o aplikaci](#)

[Vstoupit bez přihlášení](#)

Vstoupit



Služba sledování změn

Služba sledování změn informuje oprávněnou osobu o změnách zápisů v katastru nemovitostí. Informace jsou zasílány na žádost jedním z distribučních kanálů (datovou schránkou, e-mailem, SMS).

[Více o aplikaci](#)

Vstoupit



Dálkový přístup do KN pro neregistrované uživatele

Aplikace umožňuje získat vybrané údaje katastru v elektronické podobě. Úhrada je realizovaná online platbou a výstupy jsou ihned po zaplacení připraveny ke stažení. Pro zakoupení některých výstupů je vyžadováno přihlášení, ale na rozdíl od Dálkového přístupu do KN není nutná předchozí registrace.

[Více o aplikaci](#)

[Vstoupit bez přihlášení](#)

DPN

Vstoupit



Dálkový přístup do katastru nemovitostí

Aplikace umožňuje registrovaným uživatelům získávat vybrané údaje katastru nemovitostí.

[Více o aplikaci](#)

Vstoupit

DP



Správa uživatelů Dálkového přístupu do KN

Aplikace umožňuje registrovaným uživatelům v roli administrátorů spravovat uživatelské účty aplikace Dálkový přístup.

Vstoupit

NdKN

Nahlížení do katastru nemovitostí

- Nevyžaduje předchozí registraci
 - Přihlášení uživatelé přes účet DP nebo NIA mají přístup k více údajům
 - Přihlášení možno nahradit vyplněním kontrolního kódu (captcha)



Nahlížení do katastru nemovitostí

Aplikace umožňuje nahlížet na vybrané údaje o parcelách, stavbách, jednotkách (bytech nebo nebytových prostorech) a právech stavby, evidovaných v katastru nemovitostí a dále na informace o stavu řízení vedených katastrálními úřady.

[Více o aplikaci](#)

[Vstoupit bez přihlášení](#)

Vstoupit

NdKN

Nahlížení do katastru nemovitostí

- Nevyžaduje předchozí registraci
 - Přihlášení uživatelé přes účet DP nebo NIA mají přístup k více údajům
 - Přihlášení možno nahradit vyplněním kontrolního kódu (captcha)
- Výstupy ve formě zobrazených informací
 - Informace o nemovitosti (parcele, stavbě, jednotce, právu stavby)
 - Informace o řízení na KP (vklad, záznam, podací deník, potvrzení GP, záznam pro další řízení)
 - Zobrazení katastrální mapy
 - Informace o LV
 - Informace z katastrálního území



Nahlížení do katastru nemovitostí

Aplikace umožňuje nahlížet na vybrané údaje o parcelách, stavbách, jednotkách (bytech nebo nebytových prostorech) a právech stavby, evidovaných v katastru nemovitostí a dále na informace o stavu řízení vedených katastrálními úřady.

[Více o aplikaci](#)



[Vstoupit bez přihlášení](#)

Vstoupit

NdKN

Nahlížení do katastru nemovitostí

- Nevyžaduje předchozí registraci
 - Přihlášení uživatele přes účet DP nelze
 - Přihlášení možno nahradit vyplněním

Informace o pozemku	
Parcelní číslo:	1/1
Obec:	Bohostice [564559]
Katastrální území:	Kamenná u Bohostic [606278]
Číslo LV:	141
Výměra [m ²]:	2419
Typ parcely:	Parcela katastru nemovitostí
Mapový list:	KMD
Určení výměry:	Graficky nebo v digitalizované mapě
Druh pozemku:	zahradá



Informace o pozemku	
Parcelní číslo:	1/1
Obec:	Bohostice [564559]
Katastrální území:	Kamenná u Bohostic [606278]
Číslo LV:	141
Výměra [m ²]:	2419
Typ parcely:	Parcela katastru nemovitostí
Mapový list:	KMD
Určení výměry:	Graficky nebo v digitalizované mapě
Druh pozemku:	zahradá



Sousední parcely

Vlastníci, jiní oprávnění

Vlastnické právo	Podíl
Miroslav, Miroslav, Miroslav 1053, ...	



Způsob ochrany nemovitosti

Název

zemědělský půdní fond

Seznam BPEJ

BPEJ	Výměra
52014	2419



Omezení vlastnického práva

Nejsou evidována žádná omezení.

Jiné zápisy

Typ
Změna výměr obnovou operátu

Řízení, v rámci kterých byl k nemovitosti zapsán cenový údaj

NdKN

Nahlížení do katastru nemovitostí

- Nevyžaduje předchozí registraci
 - Přihlášení uživatelé přes účet DP nebo NIA mají přístup k více údajům (NIA extra info)
 - Přihlášení možno nahradit vyp
- Výstupy ve formě zobrazených
 - Informace o nemovitosti (parc
 - Informace o řízení na KP (vklac
 - potvrzení GP, záznam pro dal
 - Zobrazení katastrální mapy
 - Informace o LV
 - Informace z katastrálního úzer
 - Můj katastr (vlastnické a práv



ÚZK Nahlížení do katastru nemovitostí Platnost dat k 27.01.2021 12:00

Parcela Stavba Jednotka Právo stavby Řízení Mapa LV Kat. území Můj katastr

Můj katastr

Na stránce jsou zobrazeny informace, které jsou evidovány k Vaší elektronické identitě.

Listy vlastnictví obsahující nemovitosti, které vlastníte nebo spoluvlastníte

Katastrální území	Číslo LV	Podíl	Právní vztah
Bohostice	106		Vlastnické právo (SJM)
Četyně	58		Vlastnické právo (SJM)
Kamenná u Bohostic	76	4/22	Vlastnické právo (SJM)
Kamenná u Bohostic	106		Vlastnické právo (SJM)

Listy vlastnictví obsahující nemovitosti, ke kterým máte jiné věcné právo

Nebyly nalezeny žádné listy vlastnictví

Nesoulady evidované u nemovitosti, které vlastníte nebo spoluvlastníte

U Vašich nemovitostí nejsou evidovány nesoulady

Seznam řízení (zobrazují se řízení od roku 2013)

Zobrazit i ukončené

Číslo řízení	Datum přijetí	Stav
V-145/2021-211	11.01.2021 10:15	Probíhá zpracování

Starší řízení nejsou zobrazována, protože aplikace využívá elektronickou identifikaci navázanou na systém základních registrů vybudovaný v roce 2012.

DPN Dálkový přístup pro neregistrované uživatele

- Nevyžaduje předchozí registraci
 - Přihlášení uživatelé přes NIA mají možnost objednat více typů výstupů



Dálkový přístup do KN pro neregistrované uživatele

Aplikace umožňuje získat vybrané údaje katastru v elektronické podobě. Úhrada je realizovaná online platbou a výstupy jsou ihned po zaplacení připraveny ke stažení. Pro zakoupení některých výstupů je vyžadováno přihlášení, ale na rozdíl od Dálkového přístupu do KN není nutná předchozí registrace.

[Více o aplikaci](#)

[Vstoupit bez přihlášení](#)

Vstoupit

DPN Dálkový přístup pro neregistrované uživatele

- Nevyžaduje předchozí registraci
 - Přihlášení uživatelé přes NIA mají možnost objednat více typů výstupů
- Výstupy ve formě veřejných listin
 - Výpis z katastru nemovitostí
 - Informace o nemovitosti (parcele, stavbě, jednotce, právu stavby)
 - Přehled vlastnictví, Evidence práv
 - Cenové údaje
 - Informace o řízení na KP (vklad, záznam, podací deník, potvrzení GP, záznam pro další řízení)
 - Sbíрка listin
 - Snímek z katastrální mapy
- Výstupy lze získat k minulému datu



Dálkový přístup do KN pro neregistrované uživatele

Aplikace umožňuje získat vybrané údaje katastru v elektronické podobě. Úhrada je realizovaná online platbou a výstupy jsou ihned po zaplacení připraveny ke stažení. Pro zakoupení některých výstupů je vyžadováno přihlášení, ale na rozdíl od Dálkového přístupu do KN není nutná předchozí registrace.

[Více o aplikaci](#)

[Vstoupit bez přihlášení](#)

Vstoupit

DPN Dálkový přístup pro neregistrované uživatele

- Nevyžaduje předchozí registraci

- Přihlášení uživatelé přes IČO

- Výstupy ve formě veřejných

- Výpis z katastru nemovitostí

- Informace o nemovitosti (pa

- Přehled vlastnictví, Evidence

- Cenové údaje

- Informace o řízení na KP (vk
potvrzení GP, záznam pro

- Sbírka listin

- Snímek z katastrální mapy

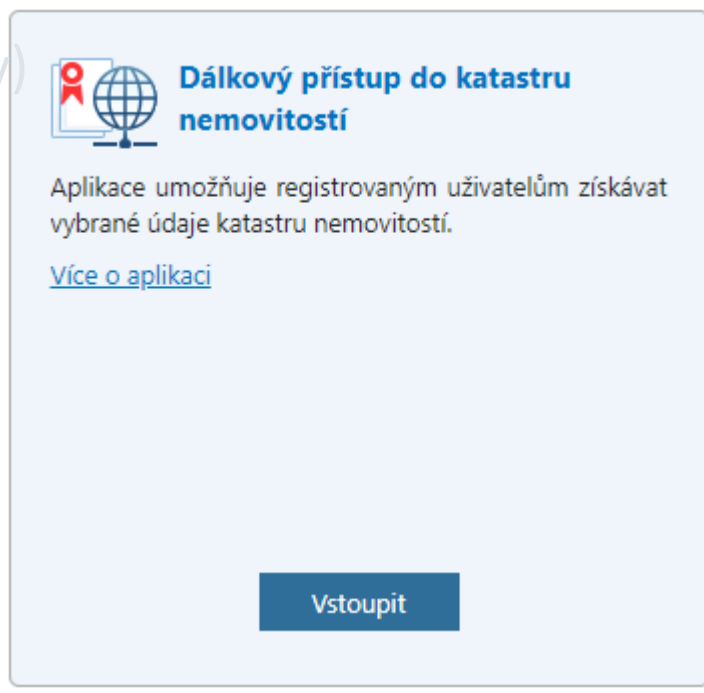
- Výstupy lze získat k minul


- Výstupy se poskytují za úp

Položka	Specifikace	Měrná jednotka (MJ)	Úplata za MJ
4001	Výpis z katastru nemovitostí *)	formát A4	50 Kč
4002	Informace o parcelách *)	formát A4	50 Kč
4003	Informace o stavbách *)	formát A4	50 Kč
4004	Informace o bytech a nebytových prostorech (jednotkách) *)	formát A4	50 Kč
4005	Informace o právech stavby	formát A4	50 Kč
4006	Informace o průběhu řízení *)	formát A4	50 Kč
4007	Evidence práv pro osobu	formát A4	50 Kč
4008	Přehled vlastnictví	formát A4	50 Kč
4009	Kopie katastrální mapy *)	formát A4	50 Kč
4010	Seznam parcel katastru nemovitostí	formát A4	50 Kč
4011	Seznam parcel evidovaných zjednodušeným způsobem	formát A4	50 Kč
4012	Seznam budov s čísly popisnými a evidenčními	formát A4	50 Kč
4013	Seznam vodních děl	formát A4	50 Kč
4018	Seznam bodů bodového pole	formát A4	50 Kč
4019	Geodetické údaje o bodech PPBP	formát A4	50 Kč
4020	Ověřený výstup nebo duplikát listiny ze sbírky listin katastru	formát A4	10 Kč
4021	Údaje o dosažených cenách nemovitostí podle nemovitostí	formát A4	50 Kč
4022	Údaje o dosažených cenách nemovitostí podle řízení	formát A4	50 Kč

Dálkový přístup do katastru nemovitostí DP

- Vyžaduje předchozí registraci
 - Přihlášení přes účet DP, žádost se podává ČÚZK (přihlášení přes NIA v realizaci)



 **Dálkový přístup do katastru nemovitostí**

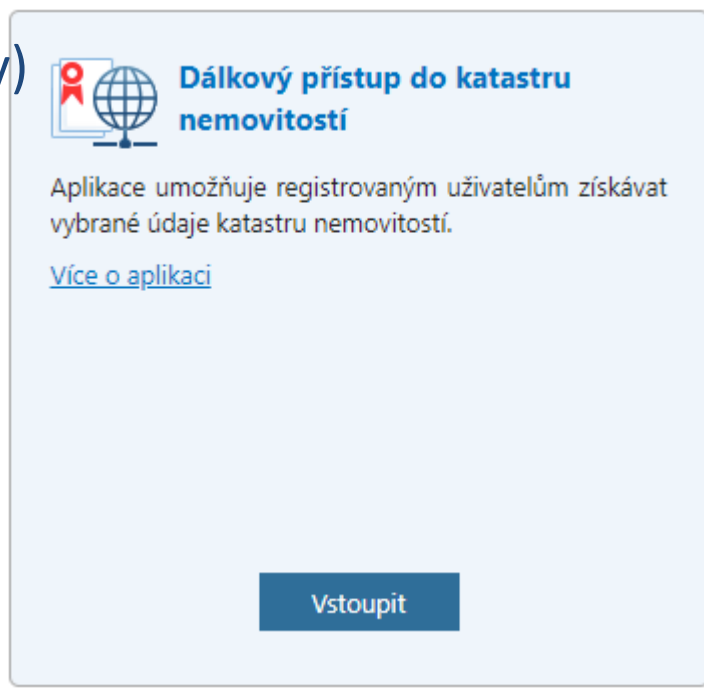
Aplikace umožňuje registrovaným uživatelům získávat vybrané údaje katastru nemovitostí.


[Více o aplikaci](#)

Vstoupit

Dálkový přístup do katastru nemovitostí DP

- Vyžaduje předchozí registraci
 - Přihlášení přes účet DP, žádost se podává ČÚZK (přihlášení přes NIA v realizaci)
- Výstupy ve formě veřejných listin
 - Výpis z katastru nemovitostí
 - Informace o nemovitosti (parcele, stavbě, jednotce, právu stavby)
 - Přehled vlastnictví, Evidence práv
 - Cenové údaje
 - Informace o řízení na KP (vklad, záznam, podací deník, potvrzení GP, záznam pro další řízení)
 - Snímek z katastrální mapy
- Výstupy lze získat k minulému datu



 **Dálkový přístup do katastru nemovitostí**

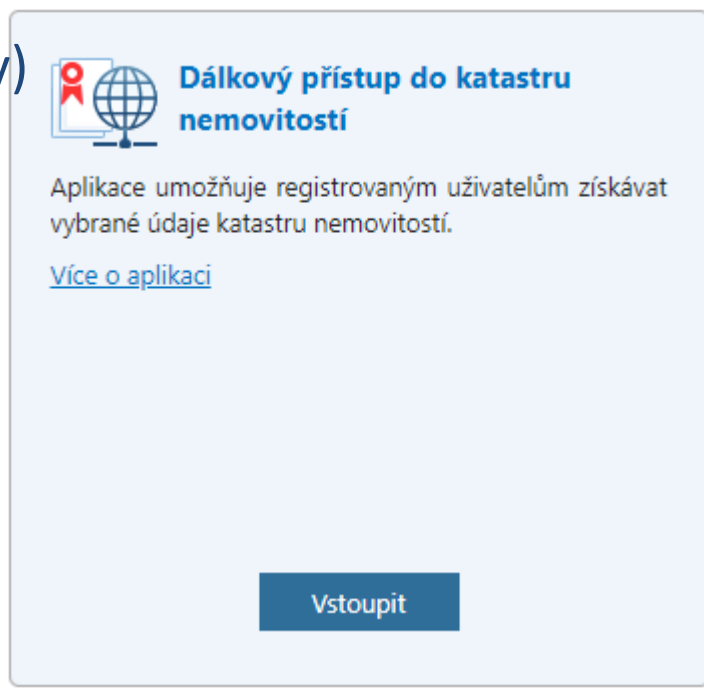
Aplikace umožňuje registrovaným uživatelům získávat vybrané údaje katastru nemovitostí.


[Více o aplikaci](#)

Vstoupit

Dálkový přístup do katastru nemovitostí DP

- Vyžaduje předchozí registraci
 - Přihlášení přes účet DP, žádost se podává ČÚZK (přihlášení přes NIA v realizaci)
- Výstupy ve formě veřejných listin
 - Výpis z katastru nemovitostí
 - Informace o nemovitosti (parcele, stavbě, jednotce, právu stavby)
 - Přehled vlastnictví, Evidence práv
 - Cenové údaje
 - Informace o řízení na KP (vklad, záznam, podací deník, potvrzení GP, záznam pro další řízení)
 - Snímek z katastrální mapy
- Výstupy lze získat k minulému datu
- Výstupy se poskytují za úplatu (ceník shodný s DPN)
 - úhrady za výstup jsou fakturovány v dohodnutých intervalech



 **Dálkový přístup do katastru nemovitostí**

Aplikace umožňuje registrovaným uživatelům získávat vybrané údaje katastru nemovitostí.

[Více o aplikaci](#)

Vstoupit

DĚKUJI ZA POZORNOST

Vladimíra Žufanová

Český úřad zeměměřický a katastrální

www.cuzk.cz