

ÚČELOVÉ ÚZEMNÍ PRVKY V RÚIAN

Dana Pohanková

ISSS 2021



RÚIAN

- **Registr územní identifikace, adres a nemovitostí** – jeden ze 4 základních registrů veřejné správy ČR
- Obsah RÚIAN je definován v §31 zákona o základních registrech č. 111/2009 Sb. (ZZR):
 - Územní prvky (včetně adresních míst)
 - Územně evidenční jednotky
 - Účelové územní prvky
- RÚIAN je **veřejný seznam**
- Správcem RÚIAN je **Český úřad zeměměřický a katastrální (ČÚZK)**

Účelové územní prvky (ÚÚP) v RÚIAN

- Podle §31 odst. 2 obsahuje RÚIAN i údaje o účelových územních prvcích:
 - „Registr územní identifikace obsahuje též údaje o **účelových územních prvcích**, pomocí kterých je vyjádřeno území jiným právním předpisem, pokud jiný právní předpis stanoví, že se tyto údaje do registru územní identifikace zapisují. (§ 31, odst. 2 ZZR), ~~a pokud tyto účelové územní prvky jsou bezesbtyku skladebné alespoň z některých základních prvků podle odstavce 1 nebo do některého z nich~~“
- Prvním a prozatím jediným účelovým územním prvkem vedeným v RÚIAN jsou **volební okrsky**

Výhody vedení ÚÚP

- Přehledná a dostupná evidence údajů o veřejnoprávních omezeních, které mají přímou vazbu na území
- Údaje o ÚÚP v RÚIAN jsou referenční, tedy **závazné pro použití v agendách veřejné správy**
 - Možnost přebírání do dalších systémů veřejné správy
 - Automatizované přebírání do ISKN
 - Odpadá povinnost zasílat podklady pro zápis do Katastru nemovitostí
 - Zvyšování aktuálnosti a přesnosti daných údajů
- Referenční údaje musí být možné **zpochybnit (reklamovat) a označovat za nesprávné**
- Údaje o ÚÚP v RÚIAN (resp. v ISÚI) přímo **spravují zákonní editoři** přes webové služby, které implementují do vlastních AIS

Výhody vedení ÚÚP

- Snadný přístup k datům ÚÚP obsaženým v RÚIAN
 - Veřejně dostupné k prohlížení přes **Veřejný dálkový přístup** (VDP) k datům RÚIAN (<https://vdp.cuzk.cz/>)
 - Možnost volně stahovat všechna data v XML souborech **výměnného formátu RÚIAN** (VFR)
 - Referenční data jsou pro orgány veřejné moci dostupná také přes **informační webové služby** (eGON služby)

VDP



Veřejný dálkový přístup

Úvodní obrazovka

Volební okrsek

Nové zadání

Vyhledání prvků

- Stát
- Region soudržnosti
- Kraj (VÚSC)
- Okres

Obec: Zábřeh (okres Šumperk)

Městská část/obvod:

ISUI: vizualizace ÚUP

Map showing the Volební okrsek area with municipalities: Vlachov (688894), Roudníky, Lukavice, Lukavice na Mor. (688878), Za humny, LIBIVÁ (682926), Kukuk, Za sídlištěm, Háj, Pazderna, Horka, Police (725307), Úsov-Židovská Obec, Úsov-město (774782), Uhliska (294), Džbáno, Polický ryb., ÚS.

Information popup (Informace o ÚUP):

Vyhledat dotazy	
Informace o ÚUP	
Typ a název ÚUP	5. Chráněná ložisková území
Subtyp ÚUP	
Kód ÚUP	1003046
EXTERNE_ID ÚUP (ID zdrojového AIS)	91630100
Název ÚUP	Dubicko
Popis ÚUP	Střekopiský Dubicko
Označení ÚUP (zkráceně ČÍSLO)	
Datum vzniku ÚUP	01.04.1996
Počet vzrůb	1291
Počet vzrůb ADRM	0
Počet vzrůb PVR	1264
Počet vzrůb BUD	15
Počet vzrůb STAWOBI	12
Plocha vypočtená z vymezení ÚUP (BDO_GEOMETRY) (m ²)	3733711
Počet limitových bodů ve vymezení ÚUP (BDO_GEOMETRY)	35
Definiční bod	

Search panel (Vyhledat):

Dotazy

Vyhledat ÚUP (ne kód)

Kód ÚUP:

Má je na mysli:

- 1003046

Map controls: , , , , , , ,

Scale: 1:20 436

© V 3P

Marushka®

VFR

```
<vfu:UP gml:id="UP.1001680">
  <upi:Kod>1001680</upi:Kod>
  <upi:ExterniID>198</upi:ExterniID>
  <upi:Nazev>TB25-Bezděz</upi:Nazev>
  <upi:Popis>Bod je hliníkový čep střešní stabilizace osazený v podlaze vyhlídkové věže.</upi:Popis>
  <upi:TypUUPKod>41</upi:TypUUPKod>
  <upi:DatumVzniku>1995-05-02T00:00:00</upi:DatumVzniku>
  <upi:StavUUPKod>1</upi:StavUUPKod>
  <upi:ZpusobVymezeniKod>1</upi:ZpusobVymezeniKod>
  <upi:PresnostVymezeni>100</upi:PresnostVymezeni>
  <upi:Odkaz>www.prikopy.cz/198</upi:Odkaz>
  <upi:Vazby>
    <upi:Budovy>164038501 24948840010</upi:Budovy>
    <upi:StavebniObjekty>39745791 47947951 92482121</upi:StavebniObjekty>
  </upi:Vazby>
  <upi:PlatiOd>2019-09-12T00:00:00</upi:PlatiOd>
  <upi:IdTransakce>2958355</upi:IdTransakce>
  <upi:GlobalniIdNavrhuZmeny>2052294</upi:GlobalniIdNavrhuZmeny>
  <upi:Geometrie>
    <upi:Vymezeni>
      <upi:Polygon>
        <gml:MultiSurface gml:id="PUP.100226" srsName="urn:ogc:def:crs:EPSG::5514"
          srsDimension="2">
          <gml:surfaceMember>
            <gml:Polygon gml:id="PUP.100226.1">
              <gml:exterior>
                <gml:LinearRing>
                  <gml:posList>-714824.97 -996102.17 -714832.31 -996148.53 -714853.62
                    -996190.34 -714886.80 -996223.53 -714928.62 -996244.83 -714974.97
                    -996252.17 -715021.32 -996244.83 -715063.14 -996223.53 -715096.32
                    -996190.34 -715117.63 -996148.53 -715124.97 -996102.17 -715117.63
                    -996055.82 -715096.32 -996014.00 -715063.18 -995980.82 -715021.32
                    -995959.51 -714974.97 -995952.17 -714928.62 -995959.51 -714886.80
                    -995980.82 -714853.62 -996014.00 -714832.31 -996055.82 -714824.97
                    -996102.17</gml:posList>
                </gml:LinearRing>
              </gml:exterior>
            </gml:Polygon>
          </gml:surfaceMember>
        </gml:MultiSurface>
      </upi:Polygon>
    </upi:Vymezeni>
  <upi:DefinicniBod>
    <gml:MultiPoint gml:id="DUP.100186" srsName="urn:ogc:def:crs:EPSG::5514"
      srsDimension="2">
      <gml:pointMembers>
```


Údaje o ÚÚP

- O ÚÚP jsou, stejně jako o jiných územních prvcích v RÚIAN, podle §32 odst. 1 ZZR evidovány:
 - **identifikační údaje**, kterými jsou kód a název
 - **lokalizační údaje**, kterými jsou definiční bod a hranice
 - **údaje o vazbách** na jiné územní prvky z RÚIAN – automatické vytváření vazeb na **parcely, stavební objekty** nebo **adresy**
- Mohou být evidovány i **další údaje** pokud jsou uvedeny v zákoně, který ÚÚP stanovuje (např. nerost, plocha, právní předpis apod.)
- Formou URL odkazu mohou být zprostředkovány údaje z jiného agendového informačního systému

Přenos do ISKN

Tři způsoby:

- Údaje o BPEJ k pozemkům
- Jiný právní vztah
- Údaje k ochraně nemovitosti

Informace o pozemku

Parcelní číslo: 1152/11
Obec: Bechyně [552054]
Katastrální území: Hvožďany, u. Bechyně [650358]
Číslo LV: []
Výměra [m²]: []
Typ parcely: []
Mapový list: []
Určení výměry: []
Druh pozemku: []

Informace o pozemku

Parcelní číslo: 1513
Obec: Hranice [513750]
Katastrální území: Hranice [647683]
Číslo LV: 35
Výměra [m²]: []
Typ parcely: []
Mapový list: []
Určení výměry: []
Druh pozemku: []

Informace o pozemku

Parcelní číslo: 1
Obec: Kanice [566144]
Katastrální území: Kanice u. Domažlic [662992]
Číslo LV: 330
Výměra [m²]: 1164
Typ parcely: Parcela katastru nemovitostí
Mapový list: DKM
Určení výměry: Graficky nebo v digitalizované mapě
Druh pozemku: zastavěná plocha a nádvoří

Seznam BPEJ

BPEJ	Výměra
52904	4
52901	9813
54700	6554

Jiné zápisy

Typ: Pozemek se n...

Způsob ochrany nemovitosti

Název: pam. zóna - budova, pozemek v památkové zóně
nemovitá kulturní památka

Součástí je stavba

Budova s číslem popisným: Kanice [62995] č. p. 1: rodinný dům
Stavba stojí na pozemku: p. č. 1
Stavební objekt: č. p. 1
Adresní místo: č. p. 1

Vlastníci, jiní oprávnění

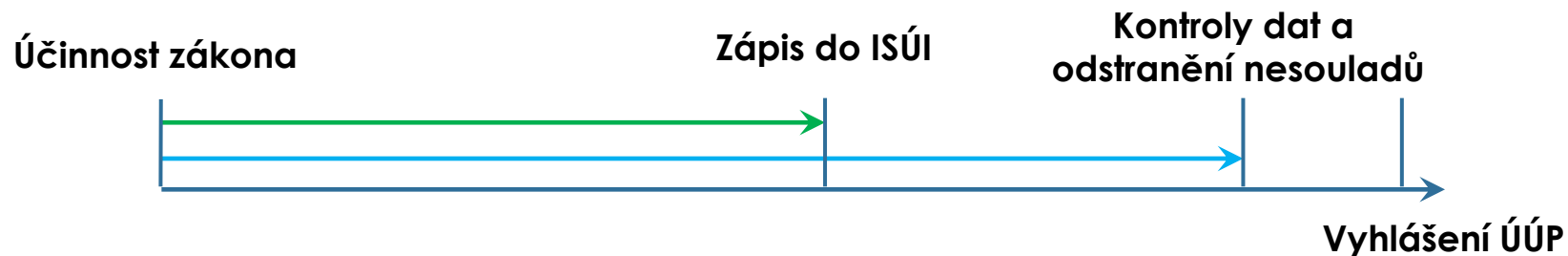
Vlastnické právo: Podíl
Frolík Petr Ing., Krásova 957/24, Žižkov, 13000 Praha 3

Seznam BPEJ

Parcela nemá evidované BPEJ.

Legislativa ÚÚP

- ÚÚP jsou stanoveny zákonem – jedná se o „malé“ zásahy do legislativy, většinou jsme vázaní na podstatnější změny zákonů -> problematické plánování
- Zavedení konkrétních ÚÚP do RÚIAN je odstupňované **přechodnými ustanoveními**, které dávají prostor pro implementaci technického řešení a odstranění nesouladů v datech



Aktuální stav ÚÚP

- **Zavedené ÚÚP**
 - Volební okrsky
- **Schválené ÚÚP**
 - BPEJ
 - Dobývací prostory
 - Chráněné ložiskové území
- **V legislativním procesu**
 - Ochrana přírody a krajiny
 - Ochr. značky geodetického bodu
 - Senátní volební obvody
- **Další potenciální ÚÚP**
 - Ochrana přírodních léčivých zdrojů
 - Památková ochrana
 - ...

Bonitované půdně ekologické jednotky (BPEJ)

- Novela zákona o Státním pozemkovém úřadu (*§1, odst. 7 zákona č. 503/2012 Sb.*), účinnost zákona od 1. 11. 2019
- Editor: SPÚ
- Zápis BPEJ do RÚIAN nejpozději do 1. 6. 2024



Dobývací prostory, CHLÚ a CHÚZZZK

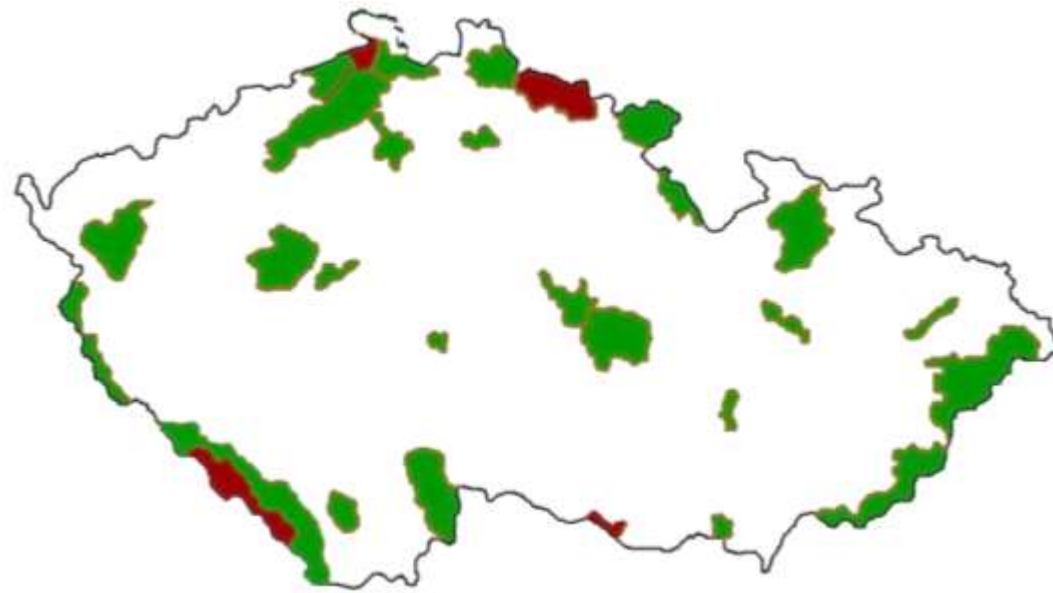
- Novela horního zákona (§28,29, odst. 2, 3 zákona č. 77/1988 Sb.), účinnost zákona od 16. 3. 2021
- Editor: Český báňský úřad a MŽP
- Zápis dobývacích prostorů do RÚIAN nejpozději do 16. 3. 2022
- Zápis chráněných ložiskových území a chráněných území pro zvláštní zásahy do zemské kůry do RÚIAN nejpozději do 16. 9. 2022

První z „nových“ ÚÚP



Ochrana přírody a krajiny

- Návrh v rámci tzv. Invazní novely zákona č. 114/1992 Sb. o ochraně přírody a krajiny, schválena PS i Senátem
- Editor: Agentura ochrany přírody a krajiny
- Zápis ochran přírody a krajiny **do RÚIAN nejpozději do 1. 3. 2025**



Další a potenciální ÚÚP

- **Ochrana značky geodetického bodu** - návrh v rámci novely zeměměřického zákona, návrh novely bude přepracován (ČÚZK - ZÚ)
- **Senátní volební obvody** – změna volebních zákonů (MV, ČÚZK)
- **Přírodní léčivý zdroj** nebo zdroj přírodní minerální vody a jejich ochranná pásma, vnitřní území lázeňského místa (MZd - ČIL)
- **Památková ochrana** (NPÚ, MK)
- Ochrana vodního zdroje, ochrana vodního díla (MŽP)
- Školské obvody
- A další...

Registr územní identifikace, adres a nemovitostí (RÚIAN)

• RÚIAN

- [Informace o RÚIAN](#)
- [Uživatelská podpora](#)

• Editační agendový systém ISÚI

- [Přístup do produkčního ISÚI](#)
- [Provozní informace a odstávky](#)
- [Jednotný identitní prostor \(JIP\)](#)
- [Uživatelské postupy v ISÚI](#)
- [Změny v aplikacích ISÚI a VDP](#)
- [FAQ - Často kladené otázky](#)
- [Editační webové služby ISÚI](#)

• Veřejný dálkový přístup (VDP)

- [Přístup do VDP](#)
- [FAQ - často kladené dotazy k VDP](#)

• Poskytování údajů ISÚI/RÚIAN/VDP

- [Výměnný formát RÚIAN \(VFR\)](#)
- [Adresní místa RÚIAN ve formátu CSV](#)
- [Číselníky ISÚI](#)
- [Logika hierarchie kódů SHN](#)

• Školení uživatelů ISÚI / RÚIAN / VDP

- [UPK – program pro školení uživatelů ISÚI](#)
- [Přístup do školícího ISÚI](#)

• Metodika a legislativa

- [Požadavky na sdělení údajů od obcí](#)
- [Kontroly přenesené působnosti](#)

• Účelové územní prvky

- [Volební okrsky](#)
- [Aktuální stav vedení ÚÚP v RÚIAN](#)

Účelové územní prvky

Na této stránce najdete základní informace týkající se účelových územních prvků a jejich zavádění do RÚIAN. Informace jsou určeny převážně editorům a potenciálním editorům, kteří zvažují zavedení jimi spravovaných dat do RÚIAN. Kromě obecných informací jsou zde umístěny i dokumenty zabývající se konkrétními praktickými a technickými postupy.

Definice ÚÚP je stanovena v **§ 31 odst. 2 zákona č. 111/2009 Sb., o základních registrech (ZZR)**:





„Registr územní identifikace obsahuje též údaje o účelových územních prvcích, pomocí kterých je vyjádřeno území jiným právním předpisem, pokud jiný právní předpis stanoví, že se tyto údaje do registru územní identifikace zapisují, a pokud tyto účelové územní prvky jsou bezzbytku skladebné alespoň z některých základních prvků podle odstavce 1 nebo do některého z nich.“

Účelové územní prvky jsou definovány jiným právním předpisem, kde je zároveň určeno, kdo je jejich editorem a jaké se k nim v RÚIAN vedou údaje. Úvodním krokem k zavedení nového ÚÚP do RÚIAN je proto vždy návrh legislativy. ÚÚP mohou být do RÚIAN postupně přidávány v rámci schvalování souvisejících právních předpisů (viz [Aktuální stav vedení ÚÚP v RÚIAN](#)).

Výhody zavádění ÚÚP

Aktuální stav vedení ÚÚP v RÚIAN

Přílohy

- [Zahájení testování ÚÚP](#)  (PDF) - publikováno 18. 2. 2021
- [Žádost o nastavení vlastností ÚÚP](#)  (PDF) - publikováno 18. 2. 2021
- [XSD editačních služeb ÚÚP](#)  (ZIP) - publikováno 18. 2. 2021
- [XSD k výměnnému formátu RÚIAN \(VFR\)](#)  (ZIP), ve kterém jsou poskytována data ÚÚP ke stažení - publikováno 18. 2. 2021

DĚKUJI ZA POZORNOST

Dana Pohanková

dana.pohankova@cuzk.cz