

Informační systémy Ústavu územního rozvoje

- **PORTÁL ÚZEMNÍHO PLÁNOVÁNÍ**
- **EVIDENCE ÚZEMNĚ PLÁNOVACÍ ČINNOSTI V ČESKÉ REPUBLICE**
- **SYSTEM STAVEBNĚ TECHNICKÉ PREVENCE**

20. ROČNÍK KONFERENCE ISSS – INTERNET VE STÁTNÍ SPRÁVĚ A SAMOSPRÁVĚ
HRADEC KRÁLOVÉ, 3. až 4. duben 2017

Ing. arch. Hana Šimková, Ph.D., Ing. Michal Artim, Ing. Dana Pleskačová

Ústav územního rozvoje – organizační složka státu, zřízená Ministerstvem pro místní rozvoj ČR.

Působí v oborech:

- územní plánování,
- regionální politika,
- územní rozvoj,
- stavební řád,
- zahraniční spolupráce.

Činnost ústavu:

- Zpracování podkladů pro činnost MMR.
- Příprava celostátních strategických dokumentů Politika územního rozvoje ČR a Politika architektury a stavební kultury ČR a spolupráce při plnění úkolů vyplývajících z dokumentů.
- Příprava podkladů pro legislativu.
- **Tvorba informačních systémů.**
- Metodická, konzultační a rešeršní činnost.
- Studijní, informační, dokumentační a publikační činnost, knihovna.
- Časopis Urbanismus a územní rozvoj.
- Organizace mezinárodního odborného styku a účast v mezinárodních organizacích.



3 samostatné webové aplikace

- [Ústav územního rozvoje](#) + Intranet
- [Portál územního plánování](#) + Intranet
- [1000 otázek ke stavebnímu právu](#)



9 doplňkových webových aplikací

- [Slovník územního rozvoje](#)
- Evidence územně plánovací činnosti krajů – [On-line systém iKAS](#)
- Evidence územně plánovací činnosti obcí – [On-line systém iLAS](#)
- Analýza stavu na úseku stavebního řádu a územního plánování – [On-line aplikace](#)
- Konzultační středisko – [On-line Diskuse ke stavebnímu právu](#)
- Systém stavebně technické prevence – [On-line systém iSSTP](#); [Prohlížení dat](#)
- [Společná strategie územního rozvoje států V4+2](#) + Intranet
- Knihovna ÚÚR – [On-line systém Vyhledávání v databázi](#)
- [Mapový portál ÚÚR](#) – vývoj



Oficiální portál z oblasti územního plánování

- [Portál územního plánování](#)
Plně funkční od roku 2003, kdy byl jako jedna z úloh akce Monitoring územního plánování zařazen do Akčního plánu realizace státní informační politiky.
- Otevřený, **průběžně aktualizovaný a bezpečný systém odkazů** na relevantní informace v oboru územního plánování a územního rozvoje.

Informace o portálu k 31. 12. 2016

- K prosinci 2016 obsahuje **3 512 webových odkazů**.
- Portál ÚP má standardně vyrovnanou návštěvnost. V sekci **Státní správa** se udržuje mezi **30. a 40. místem** (údaje TOPlist.cz).
- Navštívilo ho celkem **589 655 návštěvníků** (od registrace 23. 5. 2005).
- Průměrná **denní návštěvnost** je cca **200 návštěvníků**.

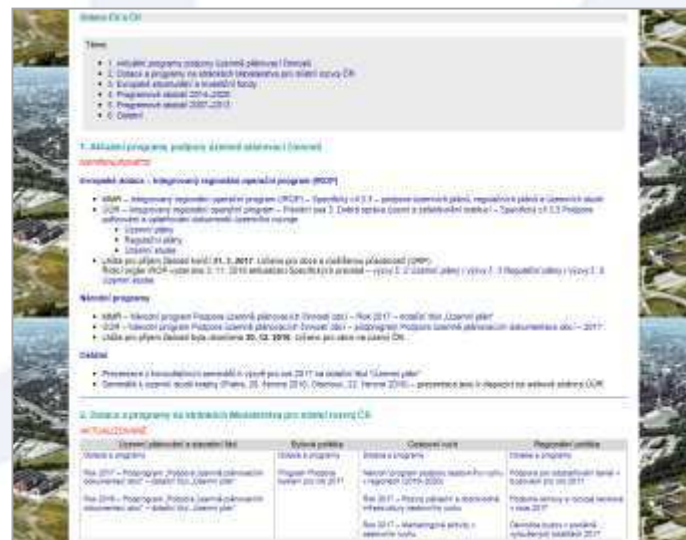


NABÍDKA PORTÁLU ÚP

- Aktuality z oboru.
- **Tříděné věcné informace** z oblasti územního plánování.
- Kontakty na subjekty územního plánování.
- **Přehled o stavu územně plánovací činnosti** v ČR.
- Prezentace výstupů z činnosti ÚÚR a MMR v oblasti územního plánování.
- Od roku 2013 – **Setkávací platforma** pro vybrané subjekty v rámci omezeného přístupu s heslem.
- Od roku 2016 – Změna s ohledem na kvalitnější přehlednost internetové aplikace a **optimalizaci** pro počítač i pro **mobilní zařízení**.
- Určen pro pracovníky státní správy, samosprávy, profesní a odbornou veřejnost jako **podklad pro efektivní práci a rozhodování**.



Přístup s heslem – pro KÚ Informace a připravované metodiky



Dotace EU a ČR – např. Podpora územně plánovací činnosti

Evidence územně plánovací činnosti

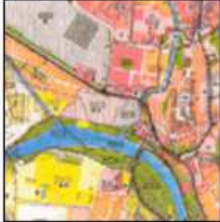

- Je vedena na základě **§ 162 zákona č. 183/2006 Sb.**, o územním plánování a stavebním řádu a **§ 22 vyhlášky č. 500/2006 Sb.**, o územně analytických podkladech, územně plánovací dokumentaci a způsobu evidence územně plánovací činnosti.
- Postup orgánů územního plánování při evidenci je dále upraven **Metodikou OÚP MMR pro postup orgánů územního plánování při evidenci územně plánovací činnosti**.
- Podle § 162 odst. 1 stavebního zákona **vede evidenci územně plánovací činnosti Ústav územního rozvoje**, a to v souladu se svým statutem organizační složky státu přímo řízené MMR a na základě pověření odboru územního plánování MMR.
- **Spravuje databázi systému** evidence územně plánovací činnosti ve smyslu obsahu příloh č. 14 až 18 vyhlášky č. 500/2006 Sb. a předchozí legislativy od roku 1998.

Pro zajištění evidence a jejího zveřejnění způsobem, umožňujícím dálkový přístup, **ÚÚR vyvíjí a provozuje webové aplikace** pro prohlížení a on-line aktualizaci databáze v prostředí Internetu

<http://www.uur.cz/default.asp?ID=966>

- Evidence územně plánovací činnosti obcí **iLAS**
- Evidence územně plánovací činnosti krajů **iKAS**

EVIDENCE ÚZEMNĚ PLÁNOVACÍ ČINNOSTI V ČR

<p>Lokální aktualizací systém - iLAS</p>  <p style="text-align: center;"> Evidence územně plánovací činnosti obcí </p> <p style="text-align: center;"><<< HLEDÁNÍ ÚPD a ÚPP >>></p> <p style="text-align: center;"><<< HLEDÁNÍ ZASTAVITELNÝCH PLOCH >>></p>	<p>Krajský aktualizací systém - iKAS</p>  <p style="text-align: center;"> Evidence územně plánovací činnosti krajů </p> <p style="text-align: center;"><<< HLEDÁNÍ ÚPD a ÚPP >>></p> <p style="text-align: center;"> Evidence územně plánovací činnosti krajů – starší verze iKAS </p>
--	---

Evidence územně plánovací činnosti – webové stránky ÚÚR

EVIDENCE ÚZEMNĚ PLÁNOVACÍ ČINNOSTI

- Probíhá průběžně na základě **registračních listů** územně plánovací dokumentace (ÚPD) a územně plánovacích podkladů (ÚPP), které krajským úřadům zasílají jejich pořizovatelé.

Evidence územně plánovací činnosti obcí – iLAS

- Pověření pracovníci krajských úřadů, případně úřadů územního plánování pořizují zápis do centrální databáze evidence.

Evidence územně plánovací činnosti krajů – iKAS

- Pověření pracovníci krajských úřadů pořizují zápis do centrální databáze evidence.

Seznam krajů	Město	Právní kraj	Seznam území
Jihočeský	MÚTBS	Město Praha	Seznam ÚPD a ÚPP krajů
Jihomoravský	Úřad	Město Praha	Seznam ÚPD a ÚPP všech krajů
Karlovarský	Úřad	Město Praha	Seznam ÚPD a ÚPP všech krajů
Královéhradecký	Úřad	Město Praha	Seznam ÚPD a ÚPP všech krajů
Liberecký	ČZ00	Město Praha	Seznam ÚPD a ÚPP všech krajů
Moravskoslezský	PSČ	Město Praha	Seznam ÚPD a ÚPP všech krajů
Olomoucký	PSČ	Město Praha	Seznam ÚPD a ÚPP všech krajů
Pardubický	PSČ	Město Praha	Seznam ÚPD a ÚPP všech krajů
Plzeňský	PSČ	Město Praha	Seznam ÚPD a ÚPP všech krajů
Středočeský	PSČ	Město Praha	Seznam ÚPD a ÚPP všech krajů
Ústecký	PSČ	Město Praha	Seznam ÚPD a ÚPP všech krajů
Vysočina	PSČ	Město Praha	Seznam ÚPD a ÚPP všech krajů
Zlínský	PSČ	Město Praha	Seznam ÚPD a ÚPP všech krajů

Seznam krajů	Město	Právní kraj	Seznam území
Jihočeský	MÚTBS	Město Praha	Seznam ÚPD a ÚPP krajů
Jihomoravský	Úřad	Město Praha	Seznam ÚPD a ÚPP všech krajů
Karlovarský	Úřad	Město Praha	Seznam ÚPD a ÚPP všech krajů
Královéhradecký	Úřad	Město Praha	Seznam ÚPD a ÚPP všech krajů
Liberecký	ČZ00	Město Praha	Seznam ÚPD a ÚPP všech krajů
Moravskoslezský	PSČ	Město Praha	Seznam ÚPD a ÚPP všech krajů
Olomoucký	PSČ	Město Praha	Seznam ÚPD a ÚPP všech krajů
Pardubický	PSČ	Město Praha	Seznam ÚPD a ÚPP všech krajů
Plzeňský	PSČ	Město Praha	Seznam ÚPD a ÚPP všech krajů
Středočeský	PSČ	Město Praha	Seznam ÚPD a ÚPP všech krajů
Ústecký	PSČ	Město Praha	Seznam ÚPD a ÚPP všech krajů
Vysočina	PSČ	Město Praha	Seznam ÚPD a ÚPP všech krajů
Zlínský	PSČ	Město Praha	Seznam ÚPD a ÚPP všech krajů

EVIDENCE ÚZEMNĚ PLÁNOVACÍ ČINNOSTI JAKO SLUŽBA

Evidence ÚPD a ÚPP:

- probíhá průběžně na základě registračních listů,
- má vazbu na registr územní identifikace, adres a nemovitostí (RÚIAN),
- dovoluje přiřazovat data k příslušným katastrálním územím, obcím, obcím s rozšířenou působností a krajům,
- umožňuje připojení k mapovému podkladu formou atributových dat.

Zveřejňování údajů je prováděno prostřednictvím:

- **webových aplikací iLAS a iKAS** on-line;
- **publikací** (ročenek), které obsahují vedle přehledů o stavu územně plánovací připravenosti obcí a krajů rovněž některé strukturně vývojové analýzy (např. schválené ÚPD podle velikostních kategorií obcí, počty obcí bez ÚPD podle velikostních kategorií obcí, struktury pořizovatelů ÚPD, průměrné doby procesu pořizování atd.);
- **článků v časopisech** (např. Urbanismus a územní rozvoj, Moderní obec).

System stavebně technické prevence v souladu se stavebním zákonem č.183/2006 Sb. **sleduje a analyzuje závažné nebo opakující se vady ve výstavbě**, kterým je třeba ve veřejném zájmu předcházet a navrhuje opatření k zabránění jejich opakování.

SSTP vede **MMR** a pověřilo **ÚÚR** provozováním tohoto systému, tj. zjišťováním a evidencí vad, poruch a havárií staveb (dále jen událostí).

SSTP sleduje události, pokud při nich došlo:

- ke ztrátám na životech osob nebo zvířat,
- k ohrožení života či zdraví osob nebo zvířat,
- k ohrožení bezpečnosti stavby nebo zařízení,
- ke značným majetkovým škodám (500 000 Kč a více)

a byly způsobené pochybením **při přípravě, provádění i užívání staveb.**

- Do systému jsou zahrnuty události týkající se obecných, speciálních, vojenských a jiných stavebních úřadů.



Informace o vzniklých událostech jsou v systému evidovány na základě podaných **Oznámení událostí** a založených **Pasportů událostí**.

OZNÁMENÍ UDÁLOSTI

Formulář **Oznámení události** slouží k podání oznámení vad, poruch, havárií staveb nebo zařízení a výsledků šetření jejich příčin příslušnému stavebnímu úřadu a MMR.

Povinnost bezodkladně oznamovat vzniklou událost stavebnímu úřadu a MMR mají:

- stavební podnikatelé,
- stavbyvedoucí,
- osoby vykonávající stavební dozor,
- autorizovaní inspektoři,
- stavebníci,
- vlastníci staveb nebo zařízení.

Událost **mohou oznámit také** stavební úřady, autorizované osoby i občané.



SSTP sleduje události, jakou přímou došlo

Povinnost událost bezodkladně oznámit sá
(§155 stavebního zákona)

- stavební podnikatelé
- stavbyvedoucí
- osoby vykonávající stavební dozor
- autorizovaní inspektoři
- stavebníci
- vlastníci staveb

Osoby mohou oznámit sá

- stavební úřady
- autorizované osoby
- občané

Oznámení události se provádí

Primo ili SSTP

- prostřednictvím elektronického formuláře www.uur.cz/strana/04nastaveni.aspx
- 2 elektronických stránkách Ústavu územního rozvoje v sekci Ministerstva
- 2 elektronických stránkách Ministerstva pro místní rozvoj ČR www.mmr.cz - Ústavu a Ústavu pro řízení a stavební řád - Ústavu a formuláře - Systém stavebně technické prevence - Formulář Ústavu události

Oudálosti na příslušném stavebním úřadu, kde pracovník ÚU a Vám vyplní elektronický formulář

Více informací a další podrobnosti o SSTP najdete na:
www.uur.cz - Ústavu územního rozvoje a stavební řád - Stavební řád - Stavebně technická prevence

Informační leták SSTP

VYUŽITÍ SYSTÉMU STAVEBNĚ TECHNICKÉ PREVENCE

Cílem je získání podkladů pro:

- navrhování změn v legislativě,
- podněty k úpravě českých technických norem,
- návrh opatření k zabránění opakování vad ve výstavbě,
- návrh na úpravy staveb, částí staveb, funkčních dílů staveb, prvků a stavebních výrobků,
- návrh k úpravě certifikace stavebních výrobků,
- návrh jiných stavebně technických opatření.

Děkujeme za pozornost

Ústav územního rozvoje
Jakubské nám. 3, 602 00 Brno
Tel.: +420 542 423 111 / E-mail: sekretariat@uur.cz / Internet: www.uur.cz

ŘEŠITELSKÝ TÝM

Portál územního plánování

Ing. arch. Hana Šimková, Ph.D. / Tel.: 542 423 132 / E-mail: simkova@uur.cz

Evidence územně plánovací činnosti v ČR

Ing. Michal Artim / Tel.: +420 542 423 136 / E-mail: artim@uur.cz

Spolupráce: Ing. arch. Zdenka Hladišová, CSc.

System stavebně technické prevence (SSTP)

Ing. Dana Chlupová / Tel.: +420 542 423 107 / E-mail: chlupova@uur.cz

Spolupráce: Ing. Dana Pleskačová

Brno, 15. 2. 2017