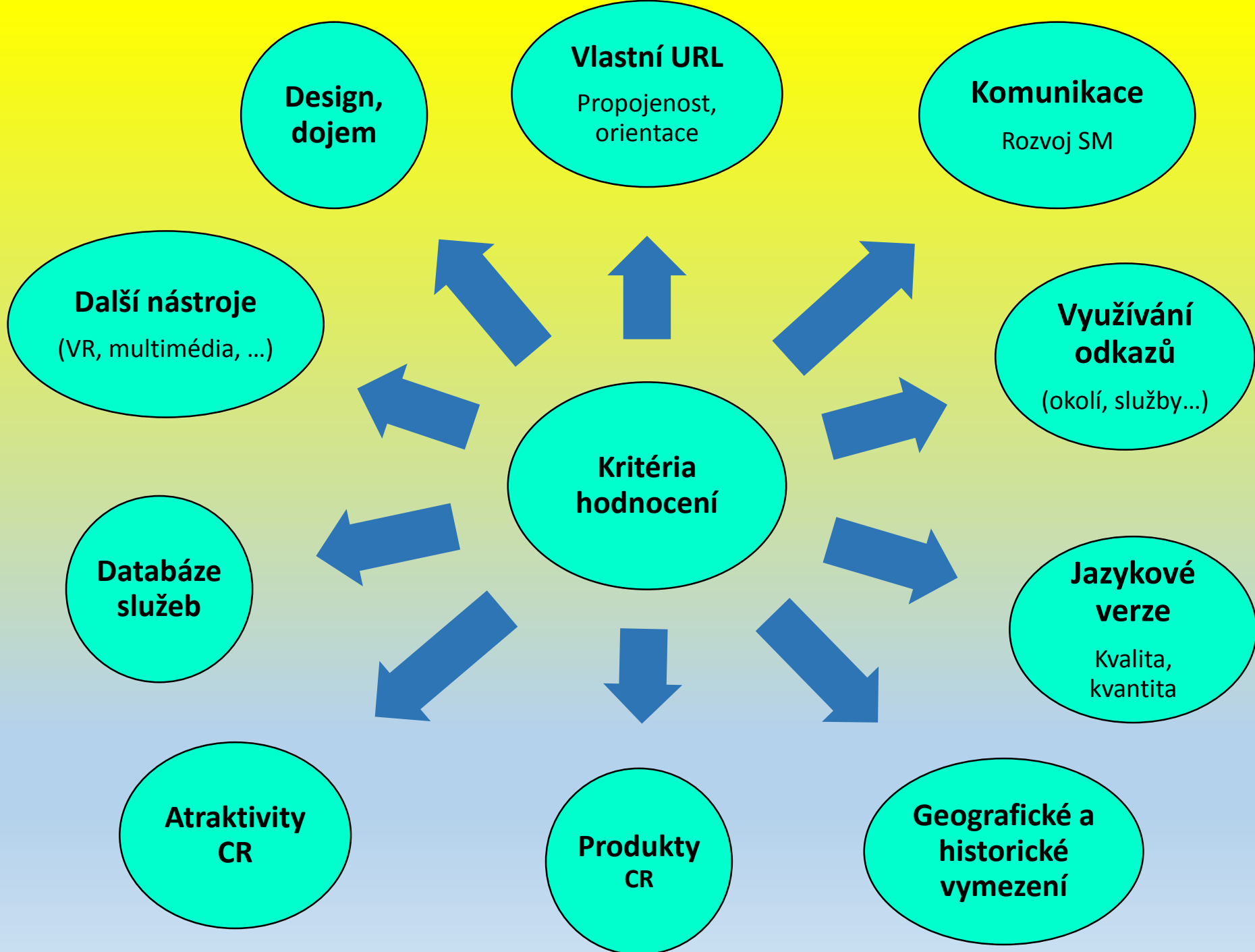


Prezentace měst/obcí a regionů

Soutěž o nejlepší webové stránky

Obsah prezentace

- Účel soutěže.
- Kritéria hodnocení a proč.
- Vývoj kvality, konceptu a pojetí webů měst a regionů.
- Budoucí změny (zejména sociální sítě, konkretizace řady kritérií hodnocení, ...).
- Příklady dobré praxe s důrazem na přihlášené prezentace.
- Příklady špatné praxe



Vývoj kvality, konceptu a pojetí webů měst a regionů

- Dynamické stránky/redakční systémy
- Panoramatické fotografie
- Webový GIS a interaktivní mapy
- Plánovače cest
- HDR foto/video
- Výrazně vyšší kvalita designu
- **zásadní změna** – kratší texty, grafická komunikace, texty do dvou úrovní podrobnosti

Vývoj kvality, konceptu a pojetí webů měst a regionů

- Nové typy regionálních webů – geoparky, regiony jiné než regiony Czechtourism
- Výrazně se zvýšila kvalita krajských webů (nejen Liberecký a Pardubický kraj) – letos také Karlovarský kraj, Královéhradecký kraj, Moravskoslezský kraj

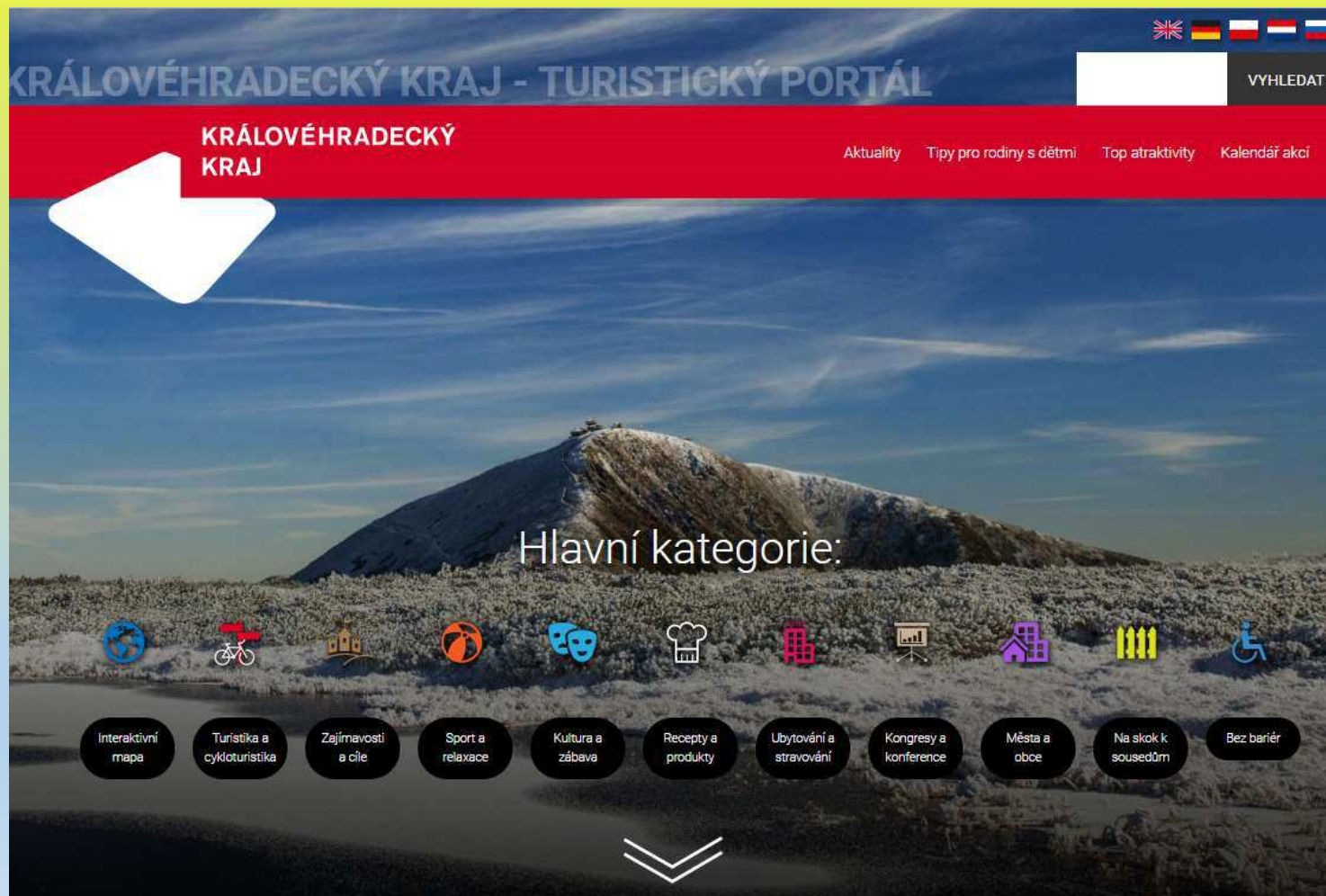
Budoucí změny

Kritérium	Ano/Ne
Používání odkazů	Ne
Sociální sítě (propojenost způsobů komunikace)	Ano
Personalizace	Ano
Vyváženost prezentace a podávání informací	Ano

Příklady dobré praxe s důrazem na přihlášené prezentace



Příklady dobré praxe s důrazem na přihlášené prezentace



Příklady dobré praxe s důrazem na přihlášené prezentace

The screenshot shows the homepage of the Karlovy Vary website. The header includes the logo 'Karlovy VARY°', a search bar, and navigation links for 'Map' and 'Tourist card'. Contact information and a language selector (English) are also present. The main content area features a large image of the Grand Spa building at night, overlaid with a data visualization showing four categories: Accommodation (166), Places of Interest (134), Trips (18), and Reasons (10). A central headline reads 'SPA TOWN LIKE NO OTHER' and a 'Show places' button is located at the bottom.

Category	Count
ACCOMMODATION	166
PLACES OF INTEREST	134
TRIPS	18
REASONS	10

SPA TOWN LIKE NO OTHER

[Show places](#)

Příklady dobré praxe s důrazem na přihlášené prezentace

Vítejte na Vysočině
turistický průvodce

Vysocina

Průvodce | Mapový portál | Tematická nabídka | MICE | Aplikace

Vysočina: Turistický mapový portál Vyhledat:

Mapa

Nástroje

Vrstvy | Info | Planování trasy

Základní vrstvy

- Orientační mapa
- Letecká mapa (WMS, zdroj [ČÚZK](#))

Volitelné vrstvy

Trasy

- Turistické trasy
- Cyklotrasy
- Hipostezky
- Běžecské trasy

Ostatní

- Naučné stezky
- Výlety autem
- Výlety na kole
- Výlety pěšky
- Výlety pro děti kolo/pěšky
- Výlety pro děti auto/pěšky
- Stínovaný reliéf

Body zájmu

- Architektonické památky
- Atraktivity pro děti
- Autobusová nádraží a zastávky
- Bankomaty
- Čerpací stanice
- Církevní památky

Příklady dobré praxe s důrazem na přihlášené prezentace

The image shows a screenshot of a web application interface for a map of the Mímoň region. The interface is divided into several sections:

- Navigation:** A vertical purple sidebar on the left contains icons for home, location, menu, search, and language selection (CZ, EN, DE).
- Categories:** A section titled "Categories" with a close button (X) and a legend of colored circles. The categories are:
 - Geology (purple)
 - History (red)
 - Nature (green)
 - Trails (blue)
 - Tourism (orange)
 - Services (pink)
- Search:** A section titled "Search" with a text input field containing "Search text" and a button. Below it, it displays "Number of records 41".
- Map:** A map of the Mímoň region showing various locations and features. The map is overlaid with a dashed black line representing a boundary. Numerous colored pins are placed on the map, corresponding to the categories in the "Categories" section. The pins are primarily purple, green, and orange. The map also shows roads, rivers, and various geographical features.

Příklady dobré praxe s důrazem na přihlášené prezentace

Jižní čechy

Information centers

Materials for download

Photo bank

Contact

Follow us

Follow the latest events and discover the beauty of South Bohemia.



Sledujte nás



Odebírejte náš newsletter

Váš E-Mail

Přihlášení

Kontaktujte nás

Moravian-Silesian
Tourism, s.r.o.
Vítkovická 3335
702 00 Ostrava-Vitkovice

info1@mstourism.cz
info2@mstourism.cz

Pošlete mail

Příklady dobré praxe s důrazem na přihlášené prezentace

The screenshot shows the homepage of the Brno city website (bmo.cz). The page features a prominent red header with the city logo 'BRNO' and a navigation menu. Below the header, there is a main content area with a large banner for 'Zajímá Vás, jak vypadá POCITOVÁ mapa Brna?' (Are you interested in how the POCITOVÁ map of Brno looks?). To the right of the banner is a vertical menu with icons for various services like 'Portál primátora', 'Prodej majetku města', 'Doprava', etc. Below the banner and menu are five main content columns: 'Občan', 'Turista / Volný čas', 'Podnikatel / Investor', 'Správa města', and 'Kalendář akcí'. Each column contains a list of links to relevant services and information. At the bottom of the page, there is a section for 'Co se děje v Brně?' (What is happening in Brno?) with links to 'Aktuality a oznámení', 'Brněnský metropolitán', and 'Tiskový servis'. Social media icons for Facebook, YouTube, and Twitter are also present.

https://www.bmo.cz/uvodni-strana/

Úvodní strana | Mapa webu

Google Vlastní vyhledávání

BRNO

Bmo aktuálně Doprava Volná místa Mapy Potřebuji si vyřídit Bezpečnost Úřední deska Kontakty

Zajímá Vás, jak vypadá POCITOVÁ mapa Brna?

Máme pro Vás výsledky on-line

Portál primátora
Prodej majetku města
Doprava
Bmo multimediálně
Městské části
Strategické projekty
Urban centrum
Územní plán
Mapy
Czech POINT

Nabídka majetku města

Strategické projekty

Občan

- Šalinkarta
- Poplatek za komunální odpad
- Potřebuji si vyřídit
- Úřední deska
- Volná místa a výběrová řízení
- Dotace
- Vaše názory
- Aktivní občan
- Dvátovčerní dokumentů
- Kontakty a úřední hodiny

Turista / Volný čas

- Turistické – informační portál města GČIO/BRNO
- Turistické informační centrum
- Bmo multimediálně
- Kalendář akcí
- Virtuální procházka Bmem
- Informační materiály ke stažení

Podnikatel / Investor

- Aktuálně
- Na koho se obrátit
- Jednotné kontaktní místo
- Proč podnikat v Brně
- Ekonomika v číslech
- Veřejné zakázky
- Mapa projektů v Brně
- Územní plán
- Strategie pro Brno
- Informační materiály ke stažení

Správa města

- Magistrát města Brna
- Volné pracovní místa
- Městské části
- Úřady a instituce v Brně
- Dokumenty města
- Rozpočet města Brna
- Městská policie Brno
- Kontakty a úřední hodiny

Kalendář akcí

březen 2017

po	út	st	čt	pá	so	ne
27	28	1	2	3	4	5
6	7	8	9	10	11	12
13	14	15	16	17	18	19
20	21	22	23	24	25	26
27	28	29	30	31	1	2

Co se děje v Brně?

Aktuality a oznámení Brněnský metropolitán Tiskový servis

Urban centrum představuje budoucí Moravské náměstí

S kreativci chce letos spolupracovat za voucher 109 firem

29. března 2017 (mp) – Dosáhnout až na stotiskový příspěvek

facebook
YouTube
twitter

Příklady dobré praxe s důrazem na přihlášené prezentace

www.gotobrno.cz

GotoBRNO 17° vyhledat MOJE OBLÍBĚNÉ

O MĚSTĚ | KAM V BRNĚ | PROGRAM NA MÍRU | **KAM MIMO BRNO** | REZERVACE | KALENDÁŘ AKCÍ | INFO

Moje Brno - To je oslava

tic

Doprava TOP 10 památek Můj program

MOJE BRNO - TO JE OSLAVA

1. dubna na vás od 10:00 do 16:00 čeká:

Dnes 30.3.2017	Zítra 31.3.2017	Vikend 1.4.2017 ...
Vybrat jiné datum		

Mimo Brno

Příklady dobré praxe s důrazem na

Zabezpečeno | https://www.ceskesvycarsko.cz

České Švýcarsko

NOVINKY | TÉMATA NA DOVOLENOU | ZÁŽITKY | UBYTOVÁNÍ | E-SHOP | DŮM ČESKÉHO ŠVÝCARSKA | MAPA

Pravčická brána

Akce

- Za tajemstvím Jetichovických skal
- Odemykání Klnické cyklostezky
- Za divočinou Českosaského Švýcarska
- 1. Jaro - Skryté obrazy Českého Švýcarska s Petrem Janem Juračkou
- Schrammsteine - nejkrásnější skalní hřebenovka

Tip na novinky: Lodičky ve Hřensku již v dubnu v provozu

Lodičky ve Hřensku vylpouávají už v dubnu v dubnu pojedou lodičky i v sobotu a v neděli 4...

> Další novinky

Tip na ubytování: Aparthotel Lípa

Ubytování v komfortních a moderních apartmánech různých velikostí, které jsou zařízené značkovým vybavením. Hosté mohou využívat doprovodné služby jako je recepce, stravování či Wi-Fi.

> Další ubytování

Akce | Ubytování | Restaurace

Charakteristika	Datum začátku	Datum konce
- nezáleží -	30.03.2017	09.04.2017

Kategorie: - nezáleží -

VYHLEDAT

Upozornění

- 30.3.2017 - Expozice mimo provoz
- Dlouhodobé uzavření vyhlídky na Bastei
- Dům ČŠ v Krásné Lípě - provoz a kontakt
- Pravčická brána - provoz jaro 2017
- Dočasně uzavřené lokality v NP - Hnízdění ptáků


Příklady dobré praxe s důrazem na přihlášené prezentace

← → ↻ Zabezpečeno | https://akce.ceskesvycarsko.cz/cs/zazitky

České Švýcarsko
Sächsische Schweiz Akce a zážitky v Českém Švýcarsku

NOVINKY TÉMATA NA DOVOLENOU ZÁŽITKY UBYTOVÁNÍ E-SHOP DŮM ČESKÉHO ŠVÝCARSKA MAPA PŘIHLÁSIT / REGISTRovat

NÁKUPNÍ KOŠÍK







Pravčická brána



Domů » Zážitky



- Akce
- Pro skupiny
- Pro školy
- S průvodcem
- Lezení
- Cyklo a rafty
- Fotoworkshopy
- Kongresová turistika
- Golf
- Kurzy a přednášky
- Katalog zážitků

Aktuální zážitky

 <p>Pamím vlakem do skaln... 29.04.2017 - 08:35 Výlety s průvodcem</p>	 <p>Schrammsteine - nejkrá... 13.05.2017 - 08:10 Výlety s průvodcem</p>	 <p>1. Jaro - Skryté obraz... 13.05.2017 - 09:30 Fotografické workshopy</p>	 <p>Za divočinou Českosask... 27.05.2017 - 08:10 Výlety s průvodcem</p>
---	---	--	--

Víte, že si jednotlivé zážitky můžete zakoupit a rezervovat i jako Dárkový poukaz? Podívejte se níže na výběr.

 <p>Výlety s průvodcem</p>	<p>O prázdninách do Saského... Schrammsteine -... Tramvaj do skal Na lodičky do soutěsky... O prázdninách do Drážďan</p> <p>Zobrazit všechny Výlety s průvodcem</p>	 <p>Rafting</p>	<p>Na raftu po Labi a na kole</p>
---	---	--	-----------------------------------

 <p>Programy pro skupiny</p>	<p>Ze sedla unikátní... Pobyt & outdoor Nejkrásnější výhledy na...</p>	 <p>Programy pro školy</p>	<p>Co bylo a co zbylo 2. Programy pro základní... Tajemné Tiské stěny</p>
---	--	---	---


Příklady dobré praxe s důrazem na přihlášené prezentace

← → ↻ <https://akce.ceskesvycarsko.cz/zazitky/kurz-seminar/1-jaro-skryste-obrazy-ceskeho-svycarska-s-petrem-janem-jurackou> 🔍 ☆ 🌐

České Švýcarsko Akce a zážitky v Českém Švýcarsku
Sächsische Schweiz

NOVINKY TÉMATA NA DOVOLENOU ZÁŽITKY UBYTOVÁNÍ E-SHOP DŮM ČESKÉHO ŠVÝCARSKA MAPA PŘIHLÁŠIT / REGISTROVAT

NÁKUPNÍ KOŠÍK 🛒



Pravčická brána


Domů » Zážitky » Fotoworkshopy » Jaro - Skryté obrazy Českého Švýcarska

Akce

- Pro skupiny
- Pro školy
- S průvodcem
- Lezení
- Cyklo a rafty
- Fotoworkshopy ▾
 - Jaro - Skryté obrazy Českého Švýcarska** ▶
 - Letní studentské opojení

1. Jaro - Skryté obrazy Českého Švýcarska s Petrem Janem Juračkou

Doporučujeme



Termíny konání:
13. 5. 2017 - 9:30 - 14. 5. 2017 - 16:00

Popis akce:
Učarovala Vám mocná, tajemná a člověkem doposud nespoutaná krajina Českého Švýcarska a fotografování? Hledáte stále svůj styl anebo prostě nevíte, kde co na fotoaparátu zmáčknout? Toužíte proniknout do hlubin fotografování a poznat výhody i úskalí různých technik, přestože zatím profesionální vybavení nevládníte nebo se se svým fotoaparátem teprve seznamujete?

Pak je tu pro Vás **fotografický workshop**, kurz pro všechny **začátečníky, amatéry a nadšence**.

Workshopem Vás bude provázet **Petr Jan Juračka** kreativní mladý a profesionální

Příklady dobré praxe s důrazem na přihlášené prezentace

Mesto - Home | Facebook

<https://www.facebook.com/djMesto/> ▼ Přeložit tuto stránku

Mesto, Amsterdam (Amsterdam, Netherlands). 66214 likes · 6142 talking about this. Step Up Your Game is out NOW! Free download -->...

Město Břeclav (oficiální stránky) - Hlavní stránka | Facebook

<https://cs-cz.facebook.com/mestobreclav/> ▼

Město Břeclav (oficiální stránky). 3 810 To se mi líbí · Mluví o tom (380). Oficiální stránky města Břeclavi na facebooku.

Město Boskovice - Hlavní stránka | Facebook

<https://cs-cz.facebook.com> › Místa › Město Boskovice ▼

★★★★★ Hodnocení: 4,5 - 46 hlasů

Město Boskovice, Boskovice. 2 725 To se mi líbí · Mluví o tom (299) · Byli tady (3 867). Oficiální facebooková stránka Města Boskovice.

Město Třebíč - Hlavní stránka | Facebook

<https://cs-cz.facebook.com> › Místa › Třebíč › Kraj ▼

★★★★★ Hodnocení: 4,6 - 50 hlasů

Město Třebíč, Třebíč. 10 058 To se mi líbí · Mluví o tom (2 738) · Byli tady (1 511). Oficiální facebooková stránka města Třebíče.

Město Bílovec - Hlavní stránka | Facebook

<https://cs-cz.facebook.com> › Místa › Bílovec › Organizace ▼

★★★★★ Hodnocení: 4,3 - 15 hlasů

Město Bílovec, Bílovec. 1 057 To se mi líbí · Mluví o tom (117) · Byli tady (1 959). Bílovec leží v severní části okresu Nový Jičín, v místě, kde se...

Město Kroměříž - oficiální stránka | Facebook

<https://cs-cz.facebook.com> › Místa › Kroměříž ▼

★★★★★ Hodnocení: 4,5 - 58 hlasů

Město je to krásné a úžasné až na chybu že se málo a nekvalitně stará o parky třeba takzvaný Bezručák kde nejenže nefunguje fontána, ale dětské hřiště je ...

Město Vrchlabí | Facebook

<https://cs-cz.facebook.com> › Místa › Vrchlabí ▼

★★★★★ Hodnocení: 4,4 - 55 hlasů

Město Vrchlabí, Vrchlabí. 2 259 To se mi líbí · Mluví o tom (699) · Byli tady (1 265). Oficiální

Příklady dobré praxe s důrazem na přihlášené prezentace


www.infoslany.cz/cs/

Infocentrum Slaný Ve Slaném je dnes Pátek, 31. březen 2017 • Svátek má Kvído

Napište nám Mapa stránek


Pro turisty >

Vše o městě SLANÝ, jeho historii, památkách i dnešní podobě. Tipy na výlety v okolí.




Pro občany >

Tipy na kulturu, sport a vše zajímavé. Tipy pro pestřejší každodenní život ve městě SLANÝ.




O infocentru >

Kdy a kde nás můžete ve Slaném navštívit. Co vše zajímavého si od nás můžete odnést.



KRÁLOVSKÉ MĚSTO Slaný

Informační server města Slaný a regionu Přemyslovské střední Čechy



Kustode Jiřiny Lockeryové z knižny Pantovníci českých zemí - Nakladatelství Fragment

Vyhledávání

Najít

- Tip na výlet
- Přehled akcí
- Fotogalerie
- Turistické cíle
- Ubytování
- Sbírka slánek
- Virtuální prohlídka
- Anketa
- Facebook

Navigace: » Úvod

Blíží se Dny izraelské kultury!

V dubnu nás ve Slaném čeká řada zajímavých akcí v rámci Dnů izraelské kultury.

> Akce dnes a zítra

31.03.2017	Martin Homola / Michal Fiala - spectaculum 09:00 aneb jak se žije umělci Lidice
31.03.2017	Zdeněk Burian - Malíř ztraceného času 09:00 Kladno
31.03.2017	Čestmír Suška - Skulptury a tisky 09:00 Slaný
31.03.2017	Co vyprávějí muzejní plakáty 09:00 Kladno
31.03.2017	25 ročníků Libušínské bitvy 09:00 Kladno
31.03.2017	Klobouky - Historie i současnost módního doplňku 10:00 Roztoky
31.03.2017	Aromaterapie pro celou rodinu 10:00 Slaný
31.03.2017	70 let Studia Bratří v triku 10:00 Roztoky
31.03.2017	Šmolové: Zapomenutá vesnice 17:00 Slaný
31.03.2017	Noc s Andersenem 2017 18:00 Slaný

> Aktuality z regionu


30.03.2017	Nová turistická vizitka v prodeji v Infocentru Pod Velvarskou branou Vychází nová turistická vizitka k Slánskému pochodu s pejsky.
22.03.2017	Výlety za krásami středoeckého baroka To je název nové brožury, kterou vydal Středočeský krajský úřad.
21.03.2017	Chcete aby vaše děti trávil více času v přírodě? Dětský lesní klub Vodníček v Srbech nabízí volná místa!
21.03.2017	Zahájení Turistické sezóny 2017 se blíží! Vyrážte s námi na procházku po barokních památkách města.
21.03.2017	Cyklohraček vyjíždí již tuto sobotu! Rodinný výletní vlak Cyklohraček vjede v sobotu 25. března už do své čtvrté sezony.
14.03.2017	Přeprava seniorů a nemocných Ve Středočeském kraji funguje nová asistenční služba pro přepravu seniorů.
14.03.2017	Ve Slaném máme památky označené QR kódy! Na běžně nepřístupných památkách ve Slaném

Příklady dobré praxe s důrazem na přihlášené prezentace

Infocentrum Slaný Ve Slaném je dnes Pátek, 31. březen 2017 • Svátek má Kvido Napište nám Mapa stránek CS EN DE FR

Pro turisty >

Vše o městě SLANÝ, jeho historii, památkách i dnešní podobě. Tipy na výlety v okolí.



- > Fortifikace města - opevnění
- > Fotogalerie - archiv
- > Informační materiály - ke stažení
- > Jízdní řady
- > Jak cestovat z Prahy do Slaného?
- > Kam na výlet - turistické cíle
- > Klub nordic walking Slaný
- > Mapa Brázdou Přemysla Oráče od Džbánů až ku Praze
- > Objevte kouzlo tohoto města
- > Pověsti
- > Podrobná historie Slaného
- > Přehled obcí a jejich historie
- > Slaný v datech
- > Slavní rodáci a významné osobnosti A - J
- > Slavní rodáci a významné osobnosti K - Ž
- > Slánští purkmistři a starostové
- > Městská turistika
- > Turistický produkt
- > Úřady a služby
- > Bořkova cesta Cyklohráčkem za zlatým pokladem
- > Bořek na cestách
- > Tip na výlet

KRÁLOVSKÉ MĚSTO Slaný


Informační server města Slaný a regionu Přemyslovské střední Čechy

Vyhledávání Najít

- Tip na výlet
- Přehled akcí
- Fotogalerie
- Turistické cíle
- Ubytování
- Sbírka slánek
- Virtuální prohlídka
- Anketa
- Facebook


Navigace:» Úvod » Pro turisty

> Turista



V této sekci naleznete všechny informace pro turisty, kteří chtějí cestovat do města Slaný. Pokračujte prosím výběrem v menu v horní části obrazovky.

Slánsko a region Přemyslovské střední Čechy



Zvětšit mapu

Aktuality z regionu

30.03. 2017 **Nová turistická vize** v prodeji v Infocentru Pod Velvarskou branou
Vychází nová turistická vize k Slánskému pochodu s pejsky. [více »](#)

22.03. 2017 **Výlety za krásami střečeského baroka**
To je název nové brožury, kterou vydal Střečeský krajský úřad. [více »](#)


21.03. 2017 **Chcete aby vaše děti trávil více času v přírodě?**
Dětský lesní klub Vodňok v Srbech nabízí volná místa! [více »](#)

21.03. 2017 **Zahájení Turistické sezóny 2017 se blíží!**
Vyrazte s námi na procházku po barokních památkách města. [více »](#)

Příklady dobré praxe s důrazem na přihlášené prezentace


Pro turisty >

Vše o městě SLANÝ, jeho historii, památkách i dnešní podobě. Tipy na výlety v okolí.



< Úvod

- > Fortifikace města - opevnění
- > Fotogalerie - archiv
- > Informační materiály - ke stažení
- > Jízdní řády
- > Jak cestovat z Prahy do Slaného?
- > Kam na výlet - turistické cíle
- > Klub nordic walking Slaný
- > Mapa Brázdou Přemysla Oráče od Džbánu až ku Praze
- > Objevte kouzlo tohoto města
- > Pověsti
- > Podrobná historie Slaného
- > Přehled obcí a jejich historie
- > Slaný v datech
- > Slavní rodáci a významné osobnosti A - J
- > Slavní rodáci a významné osobnosti K - Ž
- > Slánští purkmisři a starostové
- > Městská turistika
- > Turistický produkt
- > Úřady a služby
- > Bořkova cesta Cyklohráčkem za zlatým pokladem
- > Bořek na cestách
- > Tip na výlet



KRÁLOVSKÉ MĚSTO **Slaný**

Informační server města Slaný a regionu Přemyslovské střední Čechy

Vyhledávání

Najít

Tip na výlet

Přehled akcí

Fotogalerie

Turistické cíle

Ubytování

Sbírka slánek

Virtuální prohlídka

Anketa

Facebook

Knihovna

Navigace: » Úvod » Pro turisty

> Tip na výlet - zvoničky

„Živé volám, mrtvé oplakávám, mračna zaháním...“ putování Slánskem za hlasy zvonů


Typ: pro pěší
Náročnost: mírná
Délka trati: 15 km
Převýšení: 91 m
Charakter trati: trasa vede částečně po polních cestách, koňských stezkách a v některých úsecích po silnicích nižších tříd

Start: Slaný, Infocentrum Pod Velvarskou branou, Velvarská ul.
Cíl: Slaný, Infocentrum Pod Velvarskou branou, Velvarská ul.


[Fotogalerie](#)

[Situáční mapa](#)

Byl to právě zvon, který hned zrána volal ve jménu Páně k práci na poli, v poledne zval ke krátkému odpočinku a večer zvěstoval skončení denního díla. Pražská synoda v roce 1374 nabádala věřící, aby se při zvonění modlili třikrát Ave Maria a tak



Slánsko a region Přemyslovské střední Čechy



Zvětšit mapu

Aktuality z regionu

30.03. 2017 Nová turistická vizitka v prodeji v infocentru Pod Velvarskou branou Vychází nová turistická vizitka k Slánskému pochodu s pejsky. [více »](#)

22.03. 2017 Výlety za krásami středočeského baroka To je název nové brožury, kterou vydal Středočeský krajský úřad. [více »](#)

21.03. 2017 Chcete aby vaše děti trávil více času v přírodě? Dětský lesní klub Vodníček v Srbsch nabízí volná místa! [více »](#)

21.03. 2017 Zahájení Turistické sezóny 2017 se blíží! Vyrazte s námi na procházku po barokních památkách města. [více »](#)

21.03. 2017 Cyklohráček vyjíždí již tuto sobotu! Rodinný výletní vlak Cyklohráček jede v sobotu

Příklady dobré praxe s důrazem na přihlášené prezentace

Najít

- Tip na výlet
- Přehled akcí
- Fotogalerie
- Turistické cíle
- Ubytování
- Sbírka slánek
- Virtuální prohlídka
- Anketa
- Facebook
- Knihovna Václava Štecha ve Slaném**
- Infocentrum Slaný
Pod Velvarskou branou
Velvarská 136/1
274 01 Slaný

Fotogalerie - archiv

Zahájení Turistické sezóny 2015 ve Slaném

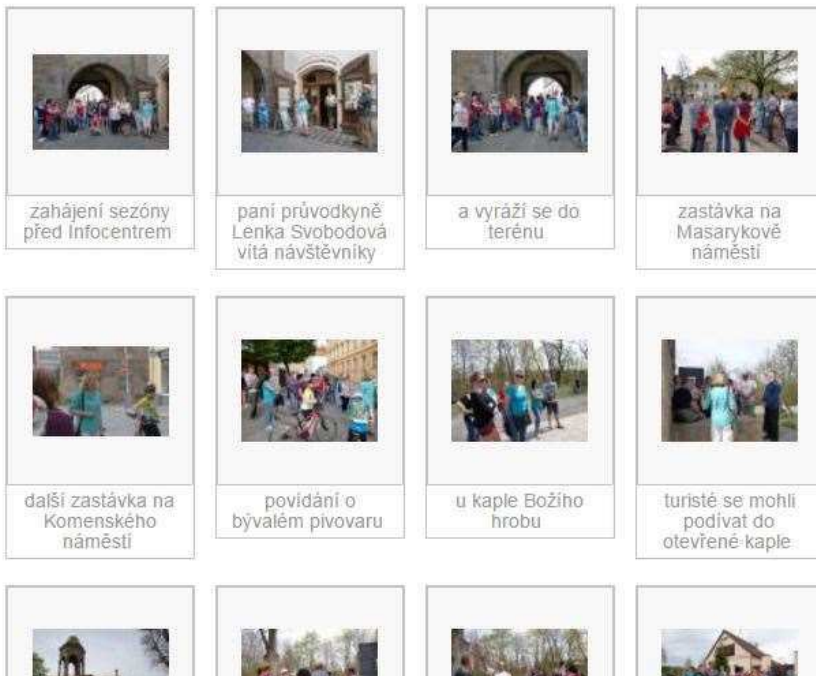
Datum vytvoření: 18.05.2015

Zahájení Turistické sezóny 2015 ve Slaném

V sobotu 25. dubna byla slavnostně zahájena další Turistická sezóna ve Slaném vycházkou ke kapli Božího hrobu, od které se turisté vydali do Vinařství ve Kvčici, kde proběhla ochutnávka slánských vín.

Název fotky obsahuje:

Hledej



zahájení sezóny před Infocentrem

paní průvodkyně Lenka Svobodová vítá návštěvníky

a vyráží se do terénu.

zastávka na Masarykově náměstí

další zastávka na Komenského náměstí

povídání o bývalém pivovaru

u kaple Božího hrobu

turisté se mohli podívat do otevřené kaple.



Zvětšit mapu

Aktuality z regionu

30.03. 2017 Nová turistická vize v prodeji v Infocentru Pod Velvarskou branou
Vychází nová turistická vize k Slánskému pochodu s pejsky. [více »](#)

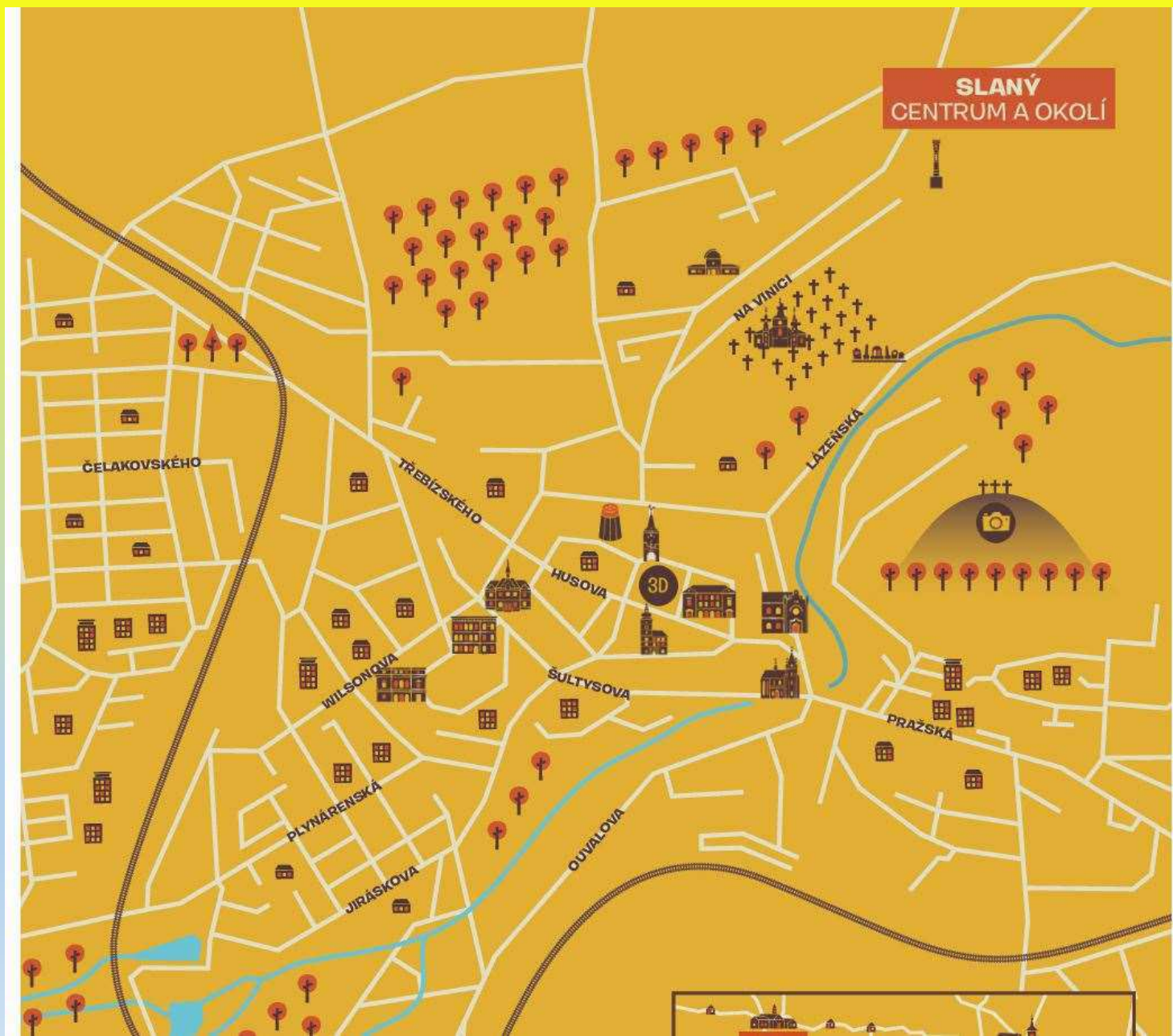
22.03. 2017 Výlety za krásami středočeského baroka
To je název nové brožury, kterou vydal Středočeský krajský úřad. [více »](#)

21.03. 2017 Chcete aby vaše děti trávily více času v přírodě?
Dětský lesní klub Vodníček v Srbsch nabízí volná místa! [více »](#)

21.03. 2017 Zahájení Turistické sezóny 2017 se blíží!
Vyrazte s námi na procházku po barokních památkách města. [více »](#)

21.03. 2017 Cyklohráček vyjíždí již tuto sobotu!
Rodinný výletní vlak Cyklohráček vjede v sobotu 25. března už do své čtvrté sezóny. [více »](#)

Příklady dobré praxe s důrazem na přihlášené prezentace



Příklady dobré praxe s důrazem na přihlášené prezentace

www.geoparkzh.cz/cs/



GEOPARK ŽELEZNÉ HORY

ČESKY | ENGLISH



GEOPARK

NOVINKY

GEOURISTIKA

VZDĚLÁVÁNÍ

VĚDA, VÝZKUM

GALERIE

MÉDIA

ODKAZY

O NÁS

KE STAŽENÍ



VÍTEJTE V GEOPARKU ŽELEZNÉ HORY

CO JE GEOPARK

Jedná se o geologicky cenné území, kde jsou ve spolupráci s místními obyvateli a organizacemi (státními, neziskovými i soukromými) rozvíjeny aktivity na podporu rozvoje oblasti a podporu návštěvnosti a vzdělanosti. Vedle geologických objektů a jevů jsou důležité i další zajímavosti, jako jsou kulturní a ekologické fenomény, archeologické a historické památky. Nejedná se o území, které by nějakým způsobem omezovalo lidskou činnost vyjma oblastí, které již mají nějaký ochranný status (CHKO, přírodní památky, přírodní rezervace apod.). Geopark spojuje propagaci geologického dědictví s regionálním rozvojem a vhodným způsobem seznamuje veřejnost s geologickými procesy, významem přírodních zdrojů a jejich využitím v hospodářské a kulturní historii.

CO JE GEOPARK

GEOPARK ŽELEZNÉ HORY

MAPA GEOPARKU

NEJVÝZNAMNĚJŠÍ GEOTOPY

QUEST NG ŽELEZNÉ HORY

SÍTĚ GEOPARKŮ

PA SÍČKA - VÝCHODNÍ BRÁNA

KATALOG PRODUKTŮ




KALENDÁŘ AKCÍ

BŘEZEN 2017

PO	ÚT	ST	ČT	PÁ	SO	NE
		1	2	3	4	5
6	7	8	9	10	11	12
13	14	15	16	17	18	19

Příklady dobré praxe s důrazem na přihlášené prezentace

GEOPARK EDUCATION SCIENCE, RESEARCH NEWS GEOTURISM ABOUT US GALLERY DOWNLOAD LINKS



ŽELEZNÉ HORY
A GEOLOGICALLY SIGNIFICANT REGION


FIND OUT ABOUT THIS PROJECT >

Železné hory
A geologically significant region

WELCOME TO THE ŽELEZNÉ HORY GEOPARK

WHAT IS A GEOPARK

The geopark is an area that includes the interesting localities from the perspective of geological sciences. These localities are developed in cooperation with local communities and governmental and private organizations in order to support the growth of regional infrastructure, number of visitors and level of education. Besides the geological localities, the geopark includes cultural, environmental, archeological and historic sights. Except for the specially protected areas, the human activities in the geopark are not affected and the sustainable development of the region is encouraged. The idea of geopark connects the promotion of geological heritage with regional development. Moreover, the geopark acquaints the visitors with geological processes and with the significance of natural resources and their utilization in economic and cultural history of the area.




- WHAT IS A GEOPARK
- ŽELEZNÉ HORY GEOPARK
- GEOTOPES IN THE GEOPARK
- MAP OF THE GEOPARK
- GEOPARKS NETWORKS

CALENDAR


MARCH 2017

MO	TU	WE	TH	FR	SA	SU
		1	2	3	4	5
6	7	8	9	10	11	12
13	14	15	16	17	18	19
20	21	22	23	24	25	26
27	28	29	30	31		

«FEBRUARY APRIL»



- A QUARRY AND A GRAVEL PIT ŽUMBERK
- POWER STATION AND QUARRY CHVALETICE
- REMNANTS OF A LIME KILN VÁPENNÝ PODOL



Geopark Žel...
481 likes

Like Page

Be the first of your friends to like this

Příklady dobré praxe s důrazem na přihlášené prezentace

www.geoparkzh.cz/cs/files/MAGEO_Skladacka_02.pdf

MAGEO_Skladacka_02.pdf

1 / 2

NAUČNÁ GEOLOGICKÁ CYKLOSTEZKA MAGEO (MALÝ GEOLOGICKÝ OKRUH)

> Stezku v délce 29 km provází výškové rozdíly od 210 do 330 metrů nad mořem a tvoří ji tato jednotlivá zastavení:

- 1 PŘELOUČ NÁDRAŽÍ MĚSTO NA LEVÉM BŘEHU LABE
- 2 MOKOŠÍN PRAMENY A BOHYNĚ
- 3 BRLOH LOM U DVOU MOŘÍ
- 4 LIPOLTICE ZÁHADNÁ GEOLOGIE
- 5 SOVOLUSKY KAMENNÉ POLSTÁŘE
- 6 SOVOLUSKY U LEŠA NÁHORNÍ ROVINA
- 7 VÁPENKA KDE SE VZALO VÁPNO
- 8 LITOŠICE LITOŠICKÝ SLEPENEC
- 9 KRASNICE VODA A VÍLY
- 10 MORAŠICE PŘÍRODA JE VŠEMOCNÁ
- 11 ZDECHOVICE U GABROVÉHO VÝCHOZU
- 12 CHVALETICKÁ VYHLÍDKA LOMEM ZA SÍROU A MANGANEM
- 13 CHVALETICE NÁDRAŽÍ NA ÚPATÍ ŽELEZNYCH HOR

Legenda:

- Informační tabule na trase
- Město nebo obec na trase
- Trasa cyklostezky MAGEO
- Číslo značených cyklostezek

Profil trasy:

Stavba	Výška nad mořem (m)
PŘELOUČ	210
MOKOŠÍN	220
BRLOH	230
LIPOLTICE	240
SOVOLUSKY - ŽIBEC	250
SOVOLUSKY - U LEŠA	260
VÁPENKA	270
LITOŠICE	280
KRASNICE	290
MORAŠICE	300
ZDECHOVICE	310
CHVALETICE - VHLÁDKA	320
CHVALETICE - NÁDRAŽÍ	330

Logo MAGEO: NAUČNÁ GEOLOGICKÁ CYKLOSTEZKA MAGEO MALÝ GEOLOGICKÝ OKRUH

Text: Hana Böhmová, František Bárta
Foto: František Bárta, Jindřich Vodička,
Realizace: Společnost přátel Železných hor, z. s., 2015
Informace na www.geoparkzh.cz

© 2015 geopark - KREATIVNÍ & GRAFICKÉ STUDIO



Ministerstvo životního prostředí



Projekt byl podpořen Ministerstvem životního prostředí, projekt nemul' vyjadřovat stanovisko MŽP.



národní geopark



NAUČNÁ GEOLOGICKÁ CYKLOSTEZKA

Příklady dobré praxe s důrazem na přihlášené prezentace

The screenshot shows the YouTube channel page for 'CzechTourism'. The channel has 2,847 subscribers. The main navigation bar includes 'Domovská stránka', 'Videa', 'Seznamy videí', 'Kanály', 'Diskuse', and 'Informace'. The 'Seznamy videí' (Video Lists) section is active, displaying a grid of 16 video playlists. Each playlist thumbnail includes a video preview, the number of videos, and a title. The playlists are: '9 VIDEOJ', '25 VIDEOJ', '17 VIDEOJ', '10 VIDEOJ', '3 VIDEOJ', '1 VIDEOJ', '18 VIDEOJ', '7 VIDEOJ', '23 VIDEOJ', '12 VIDEOJ', '7 VIDEOJ', '2 VIDEOJ', '17 VIDEOJ', '11 VIDEOJ', '17 VIDEOJ', and '12 VIDEOJ'. The titles for these playlists are: 'デェコ共和国「新緑の国」', 'PEOPLE & THEIR STORIES', 'HISTORICAL TOWNS & UNESCO', 'Deutsch', 'Español', 'Français', 'Русский', 'Obľíbená videa', 'TOP Vlogs from the Czech Republic', 'Czech Republic - like a scene from a film', '360° VIDEO', 'Czech Specials', 'EVENTS', 'BEST PLACES IN TIME-LAPSE', 'HEALTH & RELAX', and 'CZECH TRADITIONS'.

Tematické třídění

Příklady špatné praxe

YouTube CZ Hledat

Moravskoslezský kraj Vídeá Seznamy videí Kanály Informace

Vytvořené seznamy videí Poslední přidané video Mřížka

<p>10 VIDEÍ</p>	<p>3 VIDEA</p>	<p>9 VIDEÍ</p>	<p>3 VIDEA</p>	<p>6 VIDEÍ</p>
<p>2 VIDEA</p>	<p>7 VIDEÍ</p>	<p>35 VIDEÍ</p>	<p>1 VIDEA</p>	<p>2 VIDEA</p>
<p>9 VIDEÍ</p>	<p>2 VIDEA</p>	<p>2 VIDEA</p>	<p>16 VIDEÍ</p>	<p>26 VIDEÍ</p>
<p>25 VIDEÍ</p>	<p>26 VIDEÍ</p>	<p>9 VIDEÍ</p>		

Příklady špatné praxe

The screenshot shows a YouTube channel page for 'Plzeň v kostce'. The page layout includes a search bar at the top, navigation tabs for 'Domovská stránka', 'Videa', 'Seznamy videí', 'Kanály', 'Diskuse', and 'Informace'. Below the navigation is a filter for 'Nahráná videa' and a sorting option 'Datum přidání (od nejnovějšího)'. The main content area displays a grid of 20 video thumbnails, each with a title, view count, and upload date. The thumbnails are arranged in a 5x4 grid. The video titles and view counts are as follows:

Thumbnail Description	Title	Views	Upload Date
Woman speaking	Plzeň v kostce (27.3.-2.4.2017)	103 zhlédnutí	před 4 dny
Two women at a table	Plzeň v kostce (20.3.-26.3.2017)	163 zhlédnutí	před 1 týdnem
Large indoor event	Plzeň v kostce (13.3.-19.3.2017)	328 zhlédnutí	před 2 týdny
Person in a pool	Plzeň v kostce (6.3.-12.3.2017)	198 zhlédnutí	před 3 týdny
Broken bicycle	Plzeň v kostce (27.2.-5.3.2017)	153 zhlédnutí	před 1 měsícem
Man speaking	Plzeň v kostce (20.2.-26.2.2017)	186 zhlédnutí	před 1 měsícem
Woman speaking	Plzeň v kostce (13.2.-19.2.2017)	266 zhlédnutí	před 1 měsícem
Person in a costume	Plzeň v kostce (6.2.-12.2.2017)	207 zhlédnutí	před 1 měsícem
Police sign	Plzeň v kostce (30.1.-5.2.2017)	285 zhlédnutí	před 2 měsíci
Two men speaking	Plzeň v kostce (23.1.-29.1.2017)	205 zhlédnutí	před 2 měsíci
Man speaking	Plzeň v kostce (16.1.-22.1.2017)	271 zhlédnutí	před 2 měsíci
Person in a costume	Plzeň v kostce (9.1.-15.1.2017)	239 zhlédnutí	před 2 měsíci
Children sitting	Plzeň v kostce (2.1.-8.1.2017)	189 zhlédnutí	před 2 měsíci
Man and woman	Plzeň v kostce (26.12.-1.1.2017)	348 zhlédnutí	před 3 měsíci
Woman speaking	Plzeň v kostce (19.12.-25.12.2016)	195 zhlédnutí	před 3 měsíci
Person in a boat	Plzeň v kostce (12.12.-18.12.2016)	227 zhlédnutí	před 3 měsíci

Příklady špatné praxe

The image shows a screenshot of a YouTube channel page for 'Město Plzeň'. The page layout includes a top navigation bar with the YouTube logo, a search bar, and user icons. On the left, there is a sidebar with navigation options like 'Domů', 'Můj kanál', 'Trendy', and 'Odběry'. The main content area features a large banner image with a 'Sleduj Plzeň' button. Below the banner, the channel name 'Město Plzeň' is displayed with a subscriber count of 250. A navigation menu below the channel name includes 'Domovská stránka', 'Videa', 'Seznamy videí', 'Kanály', 'Diskuse', and 'Informace'. Under the 'Seznamy videí' tab, there is a section titled 'Vytvořené seznamy videí' with filters for 'Poslední přidané video' and 'Mřížka'. Three video thumbnails are shown: 'Video zpravodaj Plzeň v kostce' (182 videos), 'Vítejte v Plzni' (40 videos), and 'Život v Plzni' (12 videos).

YouTube CZ

Hledat

Domů

Můj kanál

Trendy

Odběry

KNIHOVNA

Historie

Přehrát později

Videa, která se líbila

Španělské lekce
Karolina93530

Favorites

ODBĚRY

thigs4U

Costume Costumes

Theresa Hill

Procházet kanály

Sleduj Plzeň

Město Plzeň

Odebírat 250

Domovská stránka

Videa

Seznamy videí

Kanály

Diskuse

Informace

Vytvořené seznamy videí

Poslední přidané video

Mřížka

Video zpravodaj Plzeň v kostce
Aktualizováno před 4 dny

Vítejte v Plzni

Život v Plzni

Příklady špatné praxe

The screenshot shows the YouTube channel page for 'Město Plzeň'. The channel has 250 subscribers. The main video is 'Vítejte v Plzni' (Welcome to Pilsen), a presentation film about the city. Below it is a playlist of seven videos, all titled 'Slavnosti svobody Plzeň' (Pilsen Freedom Celebrations), each featuring a different international actor. The videos are listed in a numbered order from 1 to 7, with their respective durations.

YouTube CZ Hledat

Město Plzeň Odebírat 250

Domovská stránka | **Videa** | Seznamy videí | Kanály | Diskuse | Informace

Vítejte v Plzni
Město Plzeň · 40 videí · 1 191 zhlédnutí · Poslední aktualizace: 30. 11. 2016
Prezentační film o Plzni - Vítejte v Plzni (Presentation film about Pilsen - Welcome to Pilsen, Willkommen in Pilsen)

Přehrát vše | Sdílení | Uložit

Číslo	Název videa	Autor	Délka
1	Slavnosti svobody Plzeň (Michel Gilain - CZ/FR)	autor: Město Plzeň	12:40
2	Slavnosti svobody Plzeň (Louis Gihoul - CZ/FR)	autor: Město Plzeň	10:23
3	Slavnosti svobody Plzeň (José Schindfessel - CZ/FR)	autor: Město Plzeň	8:15
4	Slavnosti svobody Plzeň (Hubert Rauw - CZ/FR)	autor: Město Plzeň	2:46
5	Slavnosti svobody Plzeň (Arthur Otto - CZ/FR)	autor: Město Plzeň	40:06
6	Slavnosti svobody Plzeň (Stephen E. Kantor - CZ/EN)	autor: Město Plzeň	4:09
7	Slavnosti svobody Plzeň (John Sebesta - CZ/EN)	autor: Město Plzeň	2:54

Příklady špatné praxe

← → ↻ ⓘ www.ostrava.cz/cs/turista

Statutární město Ostrava - oficiální portál Velikost písma: A A A Kontakty » 

OSTRAVA!!!

PORTÁLY!!!
OSTRAVSKÉ
INTEGROVANÉ
PORTÁLY

O Ostravě Úřad Podnikatel/Investor **Turista**

Historie a současnost města

Informace pro návštěvníky a turisty

Ostrava, třetí největší město České republiky, se nachází na severovýchodě území a je srdcem Moravskoslezského kraje. Leží nedaleko slovenských a polských hranic s výhledem na krásné pohoří Beskyd.

První zmínky o vzniku obce v majetku olomouckého biskupa Bruna pocházejí z roku 1267. Město vzniklo na tzv. Jantarové stezce, kterou obchodníci od pradávna využívali jako hlavní cestu spojující Baltské a Středozemní moře. Ve 2. pol. 14. stol. byly vybudovány městské hradby, částí opevnění byl snad i městských hrad. Dnes hradby připomíná pouze název ulice Na hradbách a fragment v blízkosti kostela sv. Václava. V průběhu staletí město zažilo četné požáry a vojenské vpády, ale i období rozkvetu obchodu a řemeslné výroby. Zlomový byl objev uhlí ve 2. polovině 18. století, na který později navazoval rozvoj železáren. Ostrava už dávno ztratila tvář typicky průmyslového města, těžba uhlí definitivně skončila v roce 1994.

Na místě původních dolů vznikla hornická muzea a na svou příležitost čeká ještě celá řada uzavřených hutních objektů. Industriální dědictví představuje výjimečný skvost architektury. Vedle technických památek město návštěvníkům nabízí celou řadu kulturních a historických atraktivit či jiný atrakcí, které zde umožňují strávit příjemné dny plné nezapomenutelných zážitků.

Ostrava patří k významným dopravním tepnám a je velmi snadno dostupná po silniční i železniční síti, včetně dopravy letecké. Nabídka ubytovacích a stravovacích zařízení uspokojí potřeby a přání i toho nejnáročnějšího návštěvníka. Těšit se můžete na pohodlí a péči, které vám zůstanou v paměti ještě dlouhou dobu po návratu domů. Tradiční česká pohostinnost je pověstná, stejně jako výborná kuchyně. Chutí i vůní vás zmámí pokrmy známé i neznámé, či speciality, které jsou typické právě pro tento region.

Nejčastěji hledáte

- Úřední deska
- Platba za komunální odpad
- Kontaktní seznam MMO
- Rozšíření VTP Ostrava
- Dopravní informace
- Živnostenský úřad
- Volná pracovní místa
- Mapový server města
- Územní plán Ostravy
- Co navštívit
- Územně analytické podklady

Kontakt

599 499 311
844 121 314

Spojovatelna
599 444 444

PLZEŇSKÁ!!!

Příklady špatné praxe

ÚSTECKÝ KRAJ | KRAJSKÝ ÚŘAD | ÚŘEDNÍ DESKA | MAPY | KONTAKTY

Ústecký kraj
oficiální web

CZ EN DE
Vyberte jazyk ▼

Cestovní ruch a turistika

[rozbalit menu](#)

- Aktuality
- Magazín Brána
- Statistické šetření ▶
- Turistika v Ústeckém kraji
- Strategie rozvoje cestovního ruchu ▶
- Cyklostezky ▶
- Projekty ▶

Cesta: [Titulní stránka](#) > Cestovní ruch a turistika

- Krušné hory ERZGEBIRGE
- Ta nejkrásnější místa pro vaše výlety!
www.branadocech.cz
- Kudy z nudy
Dovolení v Česku - to letí!
- Dolní Poohří
- Krušné hory
- České Švýcarsko
- České středohoří

[Garant sekce](#)

[Výstavba Labské stezky ve Velkých Žernosekách](#)

Příklady špatné praxe

written record from 1225 documents this. In medieval times, Hradec Králové was a dowry town of Czech Queens, particularly Eliška Rejčka and Eliška Pomořanská who found a liking for the town. As of the 14th century, the town with its compact Renaissance [historical centre](#) became a natural, military and political influential centre of the region with a high level of education and culture.



The city below the [White Tower](#), one of the most dominant focal points of the East Bohemian city also boasts other Gothic, Renaissance and Baroque building structures (G. Santini, C. Lurago). Modern Czech architecture in the spirit of Art Nouveau and Functionalism is the work of the world renowned professor of architecture Jan Kotěra and his student Josef Gočár, whose noteworthy urbanistic concept continues to evoke admiration today and has also served as the inspiration for several other generations of architects. It became the impulse for referring to Hradec Králové as the "Salon of the Republic."

One of the best theatres for plays in the country, [Kiliperovo Divadlo](#) (Kilcer's Theatre), has also significantly contributed to the cultural happenings of Hradec Králové. The marionette theatre [Divadlo Drak](#) (Dragon Theatre) is an art institute of international level. The city also has its own [Philharmonic](#), which performs several concerts per week. The [Aldis Congress Centre](#) organises attractive programmes, cultural and social events including meetings of professional experts. Hradec Králové holds tens of international congresses and symposiums here per year.

Overview of annual significant cultural events:


- **January** - Dancefloor Attack - dance competition
- **March** - Infotour and cycling - regional trade fair
- **May** - On one side of the riverbank - world-music-festival
- **June** - Theatre of European Regions and Open Air Program - theater festival
- **June** - Pardubice Folklore Festival - Hradec Králové
- **July** - Rock for People - one of the largest music festivals in CR
- **July** - Anniversary of the Battle at Hradec Králové 1866
- **August** - Hip Hop Kemp - three-day hip-hop festival in CR
- **September** - Celebration of Queen Eliška (Elizabeth)
- **September** - CIAF - international exhibition of military airplanes and sports acrobatics
- **October** - Jazz Goes to Town - the most prestigious of local and European Jazz festivals
- **October** - Music forum - festival of modern classical music
- **December** - Advent and Christmas markets and New Year's fireworks

WWW.HRADECKRALOVE.ORG

The screenshot shows the official website of Hradec Králové. The header includes the city name and logo, contact information (phone: +420 485 787 111), and navigation links. Below the header is a search bar and a main navigation menu with categories: ÚŘAD, HRADEC KRÁLOVÉ, ŽIVOT VE MĚSTE, and NOVINY A NOVINKY. The main content area features a large image of a theatrical performance, followed by a list of news items with dates and titles. A large black arrow points from the text 'WWW.HRADECKRALOVE.ORG' to the 'Aktuality' section of the website.

Příklady špatné praxe

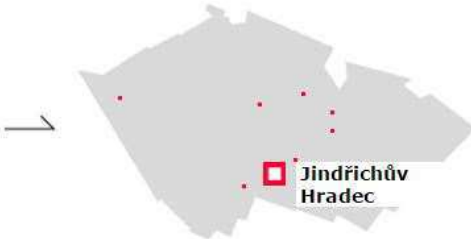
← → ↻ ⓘ www.ceskainspirace.cz cz | de | en



ČESKÁ INSPIRACE


MĚSTA PLNÁ ŽIVOTA

Hradec Králové	Cheb
Jindřichův Hradec	Kutná Hora
Litomyšl	Polička
Telč	Třeboň



Aktuality Česká inspirace * Multimédia *

Soutěže a hry * Newsletter



kalendář akcí

Příklady špatné praxe

HRADEC KRÁLOVÉ

o městě	turistické zajímavosti	kulturní zařízení	kalendář akcí	
aktivní zábava	ubytování	kongresové prostory	informační centra	
mapa města	fotogalerie	videogalerie	virtuální prohlídka	aktuality

O MĚSTĚ

Město Hradec Králové, přirozená krajská metropole, se nachází pouhých sto kilometrů východně od Prahy. Statistické město plné zeleně leží na soutoku řek Labe a Orlice.

Bohatá historie města sahá hluboko do minulosti. Dokládá to první dochovaná písemná zmínka z roku 1225. Ve středověku byl Hradec Králové věnným městem českých královen, zalíbení v něm našly především Eliška Rejčka a Eliška Pomořanská. Od 14. století se stalo město s kompaktním renesančním [historickým jádrem](#) přirozeným, vojensky a politicky vlivným centrem regionu s vysokou úrovní vzdělanosti a kultury.



Město pod [Bílou věží](#), jednou z nejvýraznějších dominant východočeské metropole se pyšní i dalšími gotickými, renesančními a barokními stavbami (G. Santini, C. Lurago). Moderní česká architektura v duchu secese a funkcionalismu je dílem světově proslulých architektů profesora Jana Kotěry a jeho žáka Josefa Gočára, jehož pozoruhodná urbanistická koncepce vzbuzuje dodnes obdiv a byla inspirací pro několik dalších generací architektů. Stala se podnětem k tomu, že Hradec Králové je nazýván „Salónelem republiky“.

Na královéhradeckém kulturním dění se významně podílí také jedno z nejlepších regionálních činoherních divadel v republice, [Klicperovo divadlo](#). Uměleckou institucí světové úrovně představuje loutkové [Divadlo Drak](#). Ve městě je také [Filharmonie](#), která uvádí týdně několik koncertů. V [Kongresovém centru Aldis](#) se pořádají atraktivní programy, kulturní a společenské akce včetně setkávání odborníků. Hradec Králové zde ročně pořádá desítky mezinárodních kongresů a symposií.

Přehled každoročních významných kulturních akcí:

- **leden** - DanceFloor Attack – taneční soutěž
- **březen** - Infotour a cykloturistika-regionální veletrh
- **květen** - Na jednom břehu- festival world music

INSPIRATIVNÍ AKCE

[Fosilie Michala Potůčka](#)
/ 27.1.2017 - 23.4.2017 /

[Muzeum východních Čech v Hradci Králové](#)

[České loutkové divadlo třikrát jinak](#)
/ 10.3.2017 - 2.4.2017 /

[Muzeum východních Čech v Hradci Králové](#)

[Velká vizita!... v Hradci Králové za první republiky](#)
/ 24.3.2017 - 5.11.2017 /

[Muzeum východních Čech v Hradci Králové](#)

[Velikonoce na statku](#)
/ 13.4.2017 - 17.4.2017 /

[Šrámkův statek](#)

[Stavění máje všem pannám hradeckým](#)
/ 29.4.2017 15:00 /

[Šrámkův statek](#)

[Helicoptershow 2017](#)
/ 12.5.2017 9:00 /
/ 13.5.2017 9:00 /

[Hradec Králové](#)

[Mistrovství Evropy karate Skief 2017](#)
/ 17.5.2017 10:00 /

[/ 18.5.2017 10:00 /](#)

[/ 19.5.2017 10:00 /](#)

[Fortuna aréna](#)

Příklady špatné praxe


→ ↻ ⓘ www.ceskainspirace.cz/hradec-kralove/turisticke-zajimavosti/#zacatek 🔍

HRADEC KRÁLOVÉ

o městě	turistické zajímavosti	kulturní zařízení	kalendář akcí	
aktivní zábava	ubytování	kongresové prostory	informační centra	
mapa města	fotogalerie	videogalerie	virtuální prohlídka	aktuality

TURISTICKÉ ZAJÍMAVOSTI

Souřadnice: 50°14'28.677"N 15°52'24.142"E



Map of Hradec Králové showing tourist attractions and landmarks. The map includes labels for 'Předměstí nad Labem', 'Světí', 'Librantice', 'Stěžery', 'Blešno', 'Běleč nad Orlicí', and 'HRADEC KRÁLOVÉ'. It also shows major roads like E67, E442, 33, 35, 308, 11, and 324. A legend indicates 'Základní' (Basic) and 'Letecká' (Aerial) views, and 'Cyklo a pěší značené trasy' (Cycling and pedestrian routes).

INSPIRATIVNÍ AKCE

Fosilie Michala Potůčka
/ 27.1.2017 - 23.4.2017 /

Muzeum východních Čech v Hradci Králové

České loutkové divadlo třikrát jinak
/ 10.3.2017 - 2.4.2017 /

Muzeum východních Čech v Hradci Králové

Velká vizita!... v Hradci Králové za první republiky
/ 24.3.2017 - 5.11.2017 /

Muzeum východních Čech v Hradci Králové

Velikonoce na statku
/ 13.4.2017 - 17.4.2017 /

Šrámkův statek

Stavění máje všem pannám hradeckým
/ 29.4.2017 15:00 /

Šrámkův statek

Helicoptershow 2017
/ 12.5.2017 9:00 /
/ 13.5.2017 9:00 /

Hradec Králové

Mistrovství Evropy karate Skieľ 2017
/ 17.5.2017 10:00 /
/ 18.5.2017 10:00 /
/ 19.5.2017 10:00 /

Příklady špatné praxe

Místní znají, a co návštěvník?




Pohled na dominanty města

Příklady špatné praxe

← → ↻ ⓘ www.ckrumlov.info/php/ ☆ 📄 ⋮

Česky Deutsch English RU HU IT ES FR Google™ Mastrní vyhledávání Hledat



OBČAN

- › Město a samospráva
- › Městský úřad
- › Potřebuji si vyřídit
- › Katalog sociálních služeb
- › Kontakty
- › Magazín CKTV


TURISTA


- › Infocentrum
- › Ubytování
- › Denní menu
- › Turistické atrakitivity
- › Akce
- › Počasí


PODNIKATEL


- › Klientské centrum OIS
- › Katalog služeb
- › B2B - Cestovní ruch
- › Prostory k pronájmu

VÍTEJTE NA OFICIÁLNÍCH STRÁNKÁCH MĚSTA ČESKÝ KRUMLOV

 **Výstava Císařův pekař - Pekařův císař prodloužena do 31. 3. 2017**
Kláštery Český Krumlov zvou na bohatý kulturní program a stále expozice, které nabízejí široký prostor pro poznání i zábavu pro celou rodinu. ... [celý článek](#)


 **45. Rallye Český Krumlov**
Jižní Čechy budou na jaře již popětačtyřicáté dějištěm Rallye Český Krumlov. Podnik s tradicí sahající do roku 1971 se uskuteční ve dnech 19. a 20. května 2017. ... [celý článek](#)

 **Otáčivé hlediště 2017**
Celkem 91 představení má pro příští léto připraveno otáčivé hlediště v Českém Krumlově. ... [celý článek](#)


 **Festival komorní hudby Český Krumlov 2017**
31. ročník Festivalu komorní hudby nabídne od 23. 6. do 5. 7. 2017 v Českém Krumlově posluchačům celkem dvanáct koncertů, včetně Barokní noci na zámku Český Krumlov @. ... [celý článek](#)

KULTURNÍ TIPY

Český Krumlov Card
1 VSTUPENKA DO 5 MUZEÍ



Navštivte památku roku 2015
Kláštery Český Krumlov



Příklady špatné praxe

- Stravování
- Kultura
- Turistické atraktivity
- Nabídky programů
- Prohlídky města
- Svatby
- Kongresová turistika
- Turistické služby
- Volný čas a sport
- Fotogalerie
- Časté dotazy - FAQ
- Návštěvní kniha
- www.ckrumlov.cz



Mapy města Český Krumlov

Mapa města



Dopravní mapa



Pěší zóna



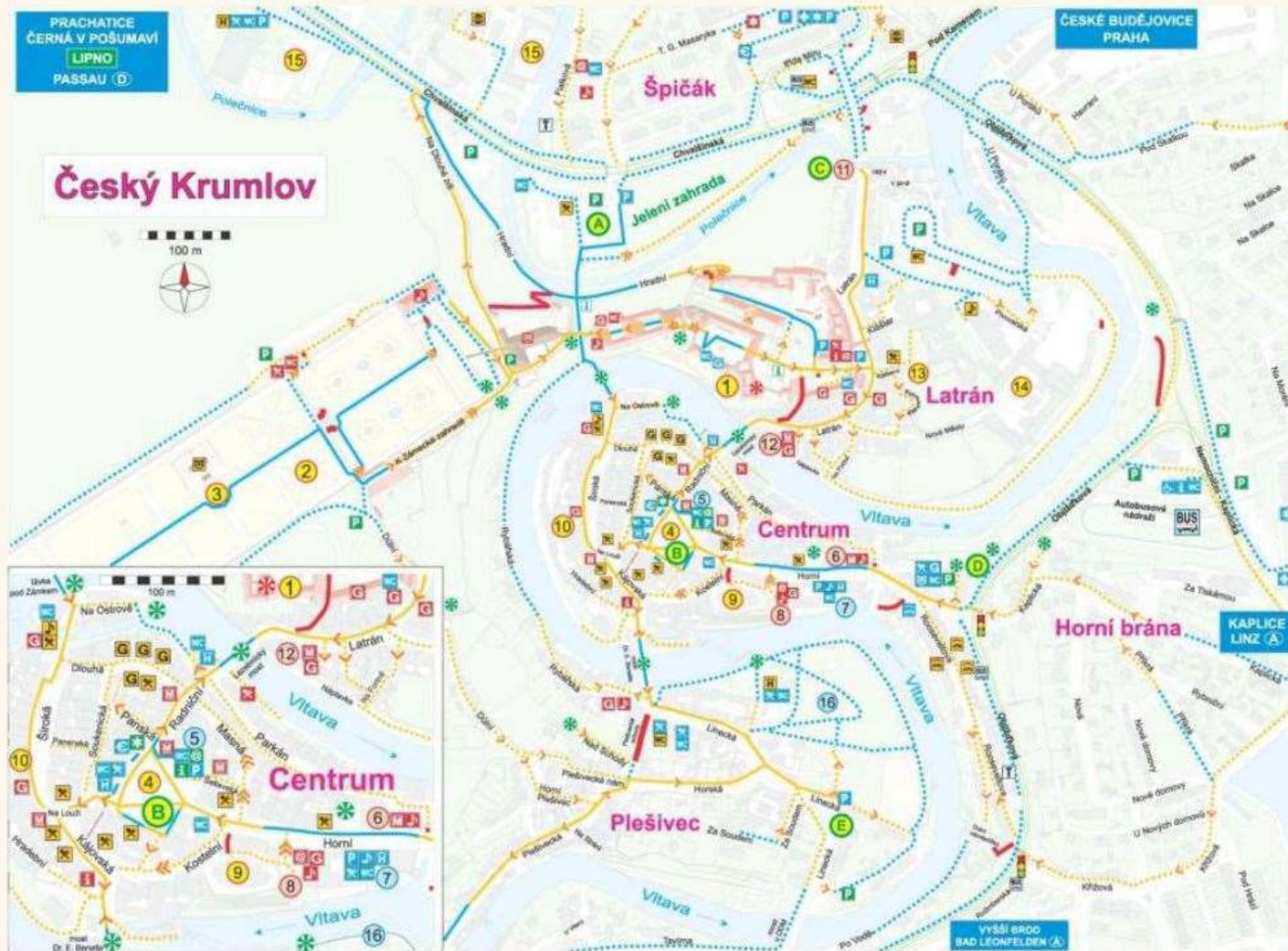
Pro handicapované



Příklady špatné praxe

www.ckrumlov.info/img.php?img=10072606&LANG=cz

Zpět | Poslat jako pohlednici



Zdroj: www.ckrumlov.cz

Příklady špatné praxe

← → ↻ ⓘ www.ckrumlov.info/docs/cz/mice_20100218120703.xml 🔍 ☆ 🌐

Historie města a regionu

Infocentrum Český Krumlov

Rezervace vstupenek

Doprava

Ubytování

Stravování

Kultura

Turistické atraktivity

Nabídky programů

Prohlídky města

Svatby

Kongresová turistika

Konferenční prostory

Agentury

Turistické služby

Volný čas a sport

Fotogalerie

Časté dotazy - FAQ

Návštěvní kniha

www.ckrumlov.cz

Konference, pracovní setkání, incentiva

MICE - Meetings, Incentives, Conferences, Exhibitions

Přemýšlíte o vhodném místě pro vaši konferenci či seminář? Pokud ano, vaší správnou volbou je Český Krumlov.

Město disponuje konferenčními prostory například v exkluzivních historických prostorách prelatury, galeriích či 5* a 4* hotelích. Akce mohou být uspořádány i v jedinečných prostorách zámeckého areálu. Český Krumlov nabízí konferenční prostory vybavené audio a videotechnikou, profesionalitu a individuální zákaznický servis, který dokáže splnit vaše přání a požadavky potřebné pro hladký průběh konference či incentivní akce.

Věhlas památky zapsané na listině kulturního a přírodního dědictví UNESCO láká do Českého Krumlova klientelu z celého světa, díky které tak ve městě vzniklo kvalitní zázemí služeb v oblastech hotelnictví, gastronomie a konferenčního servisu. To vše doplňuje jedinečná atmosféra historického města, rozmanité kulturní a společenské akce, ale také sportovní vyžití třeba na golfovém hřišti nebo tenisovém kurtu.

Vědce zaujala technika v Museu Fotoateliér Seidel

Infocentrum Český Krumlov

Profesionálním partnerem při přípravě pracovních setkání či konferencí vám bude Infocentrum Český Krumlov. Díky znalosti místních partnerů vám poskytne nezávislé poradenství, rezervaci nebo zprostředkování jednotlivých služeb a zajistí konferenční servis. Infocentrum Český Krumlov zajistí i doprovodný program. Je možné vybírat jak z nabídky tradičních programů (historické soutěže, pivovarské soutěže apod.), tak z programů, které vycházejí z posledních trendů (rafting, golf, lety horkovzdušným balónem, vodní zorbina a pod).

Reference:

Workshop on Molecular Evolution (USA)
Celostátní konference firmy NORA (ČR)
Intercar Austria (AUT)

Kontakt:

Infocentrum Český Krumlov
Náměstí Svornosti 2
381 01 Český Krumlov
Telefon: +420 380 704 622
Fax: +420 380 704 619
E-mail: incoming@ckrumlov.cz

Poptávkový formulář



Příklady špatné praxe

www.ckrumlov.info/php/katalog/uby/select.php

OBČAN
TURISTA
PODNIKATEL

ZÁMEK ENCYKLOPEDIE INFO SERVIS AKCE | B2B/PRESS FOTOGALERIE MAPY KONTAKTY

Vítejte
Základní informace
Historie města a regionu
Infocentrum Český Krumlov
Rezervace vstupenek
Doprava
Ubytování
Stravování
Kultura
Turistické atrakitivity
Nabídky programů
Prohlídky města
Svatby
Kongresová turistika
Turistické služby
Volný čas a sport
Fotogalerie
Časté dotazy - FAQ
Návštěvní kniha
www.ckrumlov.cz

Produkty a služby > Ubytování

Ubytování Český Krumlov

On-line rezervace - hned víte kde spíte





Last minute - Garantované volné pokoje pro následujících 7 dní za výhodné ceny

Volné pokoje - Garantované pro následujících 21 dní

Vyberte si ubytování individuálně

Typ: Vybrat Poloha: Vybrat Rozšířené hledání Zadat požadavek

Kompletní katalog ubytování

	Hotel - Český Krumlov - Region		Hotel garni - Český Krumlov - Region
	Penzion - Český Krumlov - Region		Apartmány, byty k rekreaci - Český Krumlov - Region

Český Krumlov Card
1 VSTUPENKA DO 5 MUZEÍ

Apartman Steffani

Příklady špatné praxe

← → ↻ ⓘ www.ckrumlov.info/docs/en/zakinf_1.xml 🔍 📄 ☆

BUSINESS AND COMMERCE CASTLE ENCYCLOPEDIA INFO SERVICES B2B/PRESS PHOTOGALLERY MAPS CONTACT

Welcome

News

Basic Information

[Location](#)

Before you go...

In an emergency

History of the town

Infocenter Český Krumlov

Travel and Transport

Accommodation

Eating and drinking

Culture

Places to visit

Things to do

Weddings

Conference Tourism

Tourist Services

Activities

Frequently asked questions

Photogallery

Guest Book

www.ckrumlov.cz

Visitors > Basic Information > Location

Location of Český Krumlov

Location:
Český Krumlov is situated in the southern part of the Czech Republic near the Austrian border (distance to Prague 180 km / 113 miles)

The town is situated 492 metres (1610 ft.) above sea level in the Vltava river valley at the foothills of the Blanský Forest Nature Reserve.

48° 49' latitude
14° 20' east longitude

Climate:
Mild, humid
Altitude: 492 metres (1610 ft.)
Average annual temperature: 7.0 °C
Coldest months: January - average temperature: -2.9 °C
Warmest month: July - average temperature: 15.7 °C
Average yearly amount of rainfall: 644 mm
Up-to-date information about the weather in Český Krumlov: www.ckrumlov.cz/webcam

Time:
TIME DIFFERENCES
The Czech Republic follows Central European Time (CET). During Daylight Saving Time (late Mar-late Sept), the clocks are put ahead one hour.

Population:
Population of Český Krumlov: 13 942 (last census: 30.4.2006)
Nationalities: Czech, Moravian, Hungarian, Polish, Slovakian, Silesian, Romany, German, Ukranian, others
Average age of citizen: 38.8 years
Number of citizens in the Český Krumlov region: 60 708
Population density of the Český Krumlov region: 37 people per km2
Average age of citizen in the Český Krumlov region: 37.8 years
Number of districts in the Český Krumlov region: 46

www.ckrumlov.cz www.ckrumlov.cz/accommodation

Příklady špatné praxe

← → ↻ ⓘ www.encyklopedie.ckrumlov.cz/docs/en/osobno_seznam.xml

Česky Deutsch English Google™ Custom Search Search Print page

ČESKÝ KRUMLOV
UNESCO WORLD HERITAGE

RESIDENTS
VISITORS
BUSINESS AND COMMERCE

CASTLE ENCYCLOPEDIA INFO SERVICES B2B/PRESS PHOTOGALLERY MAPS CONTACT

Personalities

Castle Český Krumlov
History of Castle
History of the Town
Buildings in the Town
History of the Region
Sponsors, partners
www.ckrumlov.cz

Encyclopedia - Personalities

Register of Distinguished Personalities of Český Krumlov and the surrounding Region

Tomáš Albín from Helfenburk	died 1575	Aristocratic court, church	Renaissance
Václav Albín from Helfenburk	cca 1500 - 1577	Aristocratic court	Renaissance
Andreas Altomonte	1699 - 1780	architecture	Baroque
Josef Johann Ammann	1852 - 1913	theatre, ethnography	20th cent.
Bohuslav Balbín	1621 - 1688	writing, Jesuit order, church	Baroque
Jaroslav Bartl	1906 - 1945	belles-lettres	20th cent.
Andreas Baumgartner	1793 - 1865	science, technology, industry, transportation	19th cent.
Tomáš Bavorovský from Bavorov	died 1562	church,	Renaissance
Jiří Bendl	died 1651	sculpture,	Renaissance
Václav Beneš Třebízský	1849 - 1884	literature	19th cent.
Bartoloměj Beránek - Jelínek	died 1618	painting	Renaissance
Jiří Bílek from Bílenberk	1588 - 1657	church	Baroque
Hostislav von Bilsko	died 1414	church	Gothic
Gabriel de Blonde	died 1581	painting	Renaissance
Nina Bonhardová	1907 - 1981	belles-lettres	20th cent.
Jan Bor	1886 - 1943	belles-lettres	20th cent.
Antonín Borový	1755 - 1832	music	19th cent.
Joan Brehms	1907 - 1995	theatre	20th cent.
Václav Březan	1568 - 1618	writing, archiving, Aristocratic court	Renaissance