

# Našli jste chybu v RÚIAN?

Jiří Formánek



ČESKÝ ÚŘAD ZEMEMĚŘICKÝ A KATASTRÁLNÍ  
CZECH OFFICE FOR SURVEYING, MAPPING AND CADASTRE  
TSCHJECHISCHES AMT FÜR LANDESVERMESSUNG UND KATASTER



**ATLETICKÁ**  
**BŘEVNOV - PRAHA 6**

**1h**

**2417**  
**BŘEVNOV**  
**PRAHA 6**



**komerční**



**veřejná**



**akademická**



- **ISKN**
- **RSO**
- **UIR-ADR**
- **DDM**
- **REKOS**



**RÚIAN**

# Správnost a úplnost dat

- Nařízení vlády č. 161/2011 Sb. z 25.5.2011
- Opatření před naplněním základních registrů
- Cílem nařízení vlády bylo ověření:
  - správnosti údajů,
  - úplnosti údajů,

potřebných pro naplnění základních registrů.

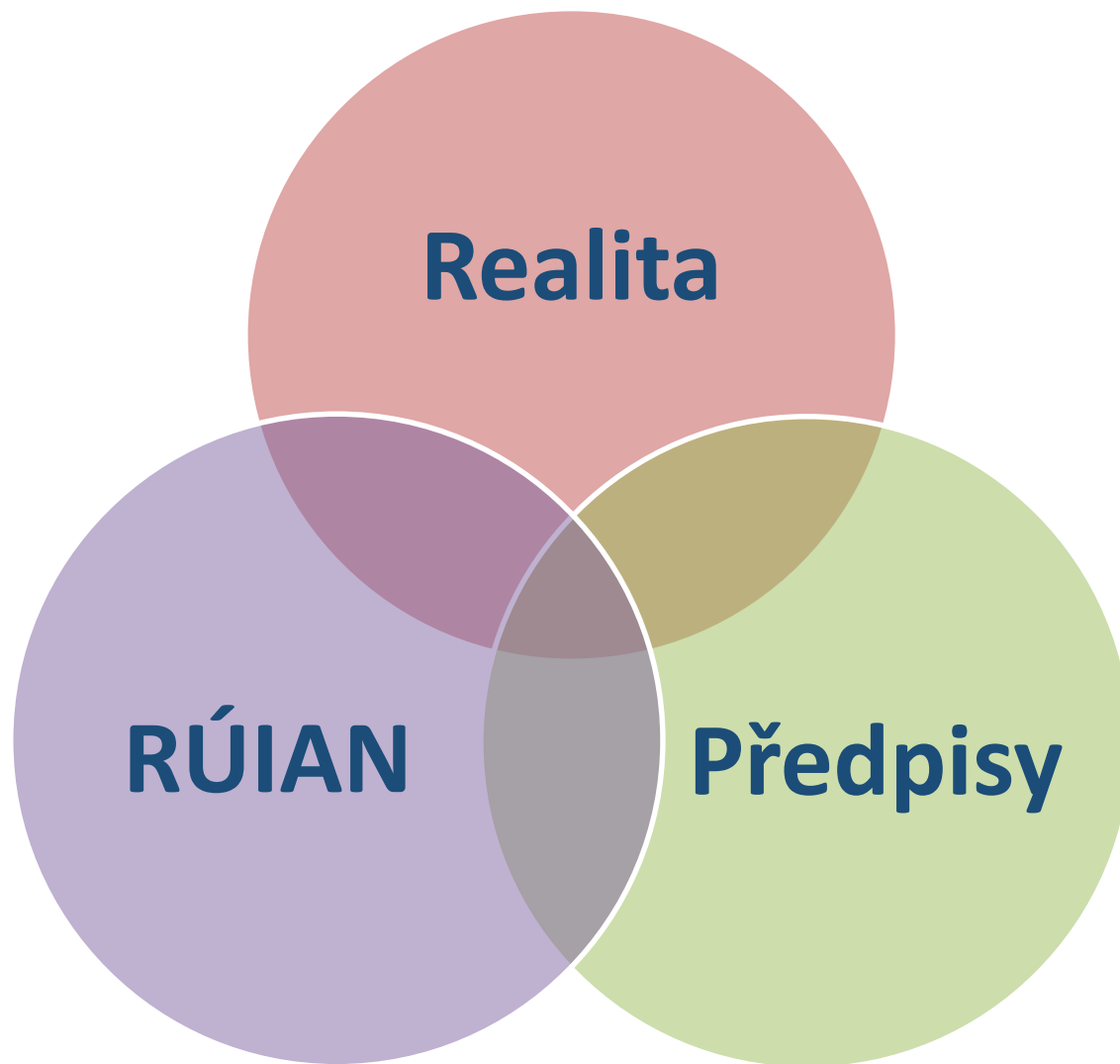




E  
EVROPA  
CEN  
KRAL







**Realita**

**RÚIAN**

**Předpisy**



# Našli jste chybu v RÚIAN?

## Nesprávnost

- Označení nesprávnosti údaje v RÚIAN a jejich dopady ([odkaz](#))

## Editor

- Aplikace na kontroly RÚIAN ([odkaz](#))
- Kontroly přenesené působnosti
- Školení editorů

## Konzument dat

- Reklamační služby ISZR (eGON katalog)
- Reklamační formuláře RÚIAN ([odkaz](#))



# Aplikace na kontroly ISÚI

- **Aplikace na kontroly ISÚI** vypisuje chyby nebo podezření na chybně vedené údaje v RÚIAN.
- <http://ruian.cuzk.cz/kontrolyRUIAN/>
- Zobrazení všech **dostupných kontrol** provede uživatel výběrem konkrétního **OVM** a **agendy obce** nebo **stavebního úřadu**.
- V rámci jednotlivých kontrol jsou pro obce, případně stavební úřady ve členěných statutárních městech, vedeny statistiky.
- V **březnu 2017** aplikace doplněna o **dvě nové kontroly**.



[Veřejný dálkový přístup  
k datům RÚIAN](#)[Nahlížení do katastru  
nemovitostí](#)[Dálkový přístup do  
katastru nemovitostí](#)

Nyní jste zde: RÚIAN » Úvodní stránka

## Kontroly dat RÚIAN

### Aplikace pro kontrolu dat a zobrazení počtu reklamací

V této aplikaci jsou vypsány chyby nebo podezření na chybně vedené údaje v RÚIAN a počty jednotlivých reklamací v ISÚI. Zobrazení všech dostupných kontrol a počtu reklamací provedete výběrem konkrétního OVM, pro který Vás sestavy zajímají. Následně podle požadavku zvolíte agendu obce nebo stavebního úřadu. Pro agendu stavebního úřadu jsou zobrazeny chyby a reklamace v celém správním obvodu. Pro každou kontrolu se zobrazuje datum spuštění a celkový počet chyb, aktualizace probíhají jednou měsíčně. Aktualizace počtu reklamací probíhají denně. Pokud došlo ke zrušení prvku po datu vygenerování sestavy, je tato skutečnost u daného prvku uvedena. Výstupy je možné si stáhnout ve formátu CSV. V rámci jednotlivých kontrol jsou pro obce (případně SÚ ve členěných statutárních městech) vedeny statistiky. Prvky mohou být součástí více kontrol.

#### Výstupy pro obce a stavební úřady

[Statistika za celou ČR](#)[Reklamace v ISÚI za celou ČR](#)



[Veřejný dálkový přístup k datům RÚIAN](#)



[Nahlížení do katastru nemovitostí](#)



[Dálkový přístup do katastru nemovitostí](#)










Nyní jste zde: RÚIAN » Úvodní stránka » Shrnutí

## Kontroly dat RÚIAN

### Úřad městské části Praha 4 - Stavební úřad

Správní obvod stavebního úřadu: Praha 4, Praha-Kunratice

#### Seznam kontrol

Kontrola	Počet chyb	Spuštěno	Detail
1. Chybějící definiční body u AM	145	23. 03. 2017	 více
2. Chybějící definiční body u SO	103	23. 03. 2017	 více
3. Chybějící lokalizace u ulice	<i>Dostupné pouze z agendy Obce</i>		
4. Duplicitní definiční body u SO	94	23. 03. 2017	 více
5. SO se shodnou parcelou	190	23. 03. 2017	 více
6. Chybějící parcela u SO	178	23. 03. 2017	 více
7. Neidentifikovatelné SO	100	23. 03. 2017	 více
8. SO bez vyplněného způsobu využití	224	23. 03. 2017	 více

#### Počet reklamací v ISÚI

📍	Praha		50509756	objekt k bydlení	129/46 v k.ú. Krč	742147,22	1048445,24
📍	Praha	Kunratice	21891257	č.p. 942 / rodinný dům	1632/2 v k.ú. Kunratice	739488,00	1052472,00
📍	Praha		46757023	objekt k bydlení	1632/2 v k.ú. Kunratice	739488,00	1052472,00
📍	Praha	Kunratice	24565113	č.p. 1254	2380/19 v k.ú. Kunratice	740304,44	1052355,47
📍	Praha		46710108	jiná stavba	2380/19 v k.ú. Kunratice	740304,44	1052355,47
📍	Praha	Kunratice	27730107	č.ev. 503 / jiná stavba	2632/4 v k.ú. Kunratice	738462,25	1051527,29
📍	Praha		50339982	jiná stavba	2632/4 v k.ú. Kunratice	738462,25	1051527,29
📍	Praha	Kunratice	21882495	č.p. 48		739427,43	1051858,89
📍	Praha		40421210	objekt občanské vybavenosti	37/1 v k.ú. Kunratice	739427,43	1051858,89
📍	Praha	Kunratice	21889350	č.p. 750	1764/2 v k.ú. Kunratice	739029,00	1052046,00
📍	Praha		40422917	objekt k bydlení	1764/2 v k.ú. Kunratice	739029,00	1052046,00
📍	Praha	Kunratice	21885532	č.p. 357		739332,18	1051450,33
📍	Praha		46752854	objekt k bydlení	252 v k.ú. Kunratice	739332,18	1051450,33
📍	Praha	Kunratice	21892971	č.p. 1123 / rodinný dům	2217/4 v k.ú. Kunratice	739837,24	1052277,23
📍	Praha		46761691	objekt k bydlení	2217/4 v k.ú. Kunratice	739837,24	1052277,23
📍	Praha	Lhotka	25628291	č.p. 1048 / rodinný dům	84/2 v k.ú. Lhotka	742761,52	1050197,55
📍	Praha		42676100	jiná stavba	84/2 v k.ú. Lhotka	742761,52	1050197,55
📍	Praha	Lhotka	26680050	č.p. 1051 / jiná stavba	977/2 v k.ú. Lhotka	741710,97	1050032,12
📍	Praha		46699180	jiná stavba	977/2 v k.ú. Lhotka	741710,97	1050032,12
📍	Praha	Michle	21771588	č.p. 893	2057/2 v k.ú. Michle	740362,25	1048039,78
📍	Praha		50095161	jiná stavba	2057/2 v k.ú. Michle	740362,25	1048039,78



16 1051

BX 17155



# Reklamační formuláře RÚIAN

- Zasílání **reklamací** na údaje RÚIAN možné pouze **veřejné správě** prostřednictvím eGON služby ISZR.
- Reklamační formuláře RÚIAN umožňují zasílat **reklamace** i **ostatním subjektům**:
  - **komerční sféře**,
  - **fyzickým osobám**.
- <http://reklamace.cuzk.cz/formular/>
- Zaslouanou reklamaci řeší **příslušný editor**.





[Veřejný dálkový přístup k datům RÚIAN](#)



[Nahlížení do katastru nemovitostí](#)



[Dálkový přístup do katastru nemovitostí](#)



Nyní jste zde: RÚIAN » Reklamace prvků RÚIAN

## Reklamace prvků RÚIAN

### Stavební objekt

- Doplnění chybějícího SO
- Změna typu a čísla SO
- Doplnění (změna) městské části/obvodu
- Změna části obce
- Doplnění (změna) definičního bodu SO
- Doplnění (změna) parcely u SO
- Doplnění (změna) způsobu využití SO
- Zrušení neexistujícího SO

### Adresa

- Doplnění chybějící adresy
- Doplnění (změna) definičního bodu adresního místa
- Doplnění (změna) ulice v adrese
- Zrušení neexistující ulice v adrese
- Doplnění (změna) orientačního čísla v adrese
- Zrušení neexistujícího orientačního čísla v adrese
- Změna PSČ
- Zrušení neexistující adresy

### Ulice

- Doplnění chybějící ulice v obci
- Doplnění (změna) průběhu existující ulice
- Změna názvu existující ulice
- Zrušení neexistující ulice v obci

### Hromadná reklamace prvků

- Hromadná reklamace

## Zrušení neexistujícího SO



Návrh na zrušení stavebního objektu vedený v RÚIAN, který ve skutečnosti neexistuje. Pro úspěšné odeslání formuláře je třeba vyplnit **pole Poznámka**, kde žadatel uvede důvod tohoto návrhu.

### Údaje o žadateli

Jméno a příjmení:

Jiří Formánek

Email:

jiří.formanek@cuzk.cz

Telefon:

Organizace:

ČÚZK

### Identifikace stavebního objektu

Kód podle RÚIAN:

46699180 ( odkaz do VDP )

Obec:

Praha, okres Hlavní město Praha (554782)

Městská část/obvod:

Praha 4

Typ SO:

Budova bez č. p. i č. ev.

Část obce:

Číslo popisné/evidenční:

Katastrální území:

Lhotka

Typ parcely:

stavební  pozemková

Parcelní číslo:

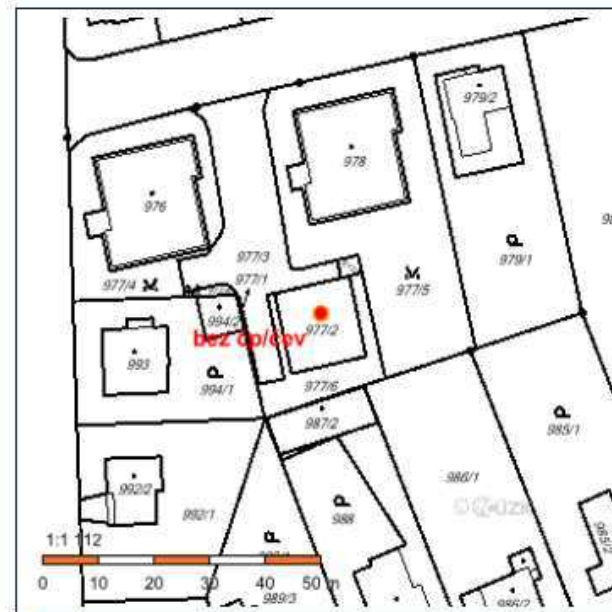
977/2

Poznámka:

Duplicitní stavební objekt.

Odeslat

Vyčistit formulář



# Závěr

- Editory údajů o **adresních místech** a **stavebních objektech** jsou **stavební úřady** a **obce**.
- Zápisy údajů o **částech obce**, **ulicích** a **číselech domovních** do RÚIAN je **konstitutivním aktem**.
- Reklamace na **stavební objekty** řeší **příslušný obecný stavební úřad**.
- Reklamace na **adresní místa** řeší příslušná **obec**.
- Obsahem RÚIAN jsou **adresní PSČ**, nikoliv **firemní**.



**PRAHA 5 - STODŮLKY**

11

1011

1012

1169

1170

1171

1172

1173

1174

1175

1176

1177

**K BRANCE**

7

9

11

13

15

17

19-

19a

19b

19c

19d

19e

**Děkuji za pozornost.**

**Ing. Jiří Formánek**

[jiri.formanek@cuzk.cz](mailto:jiri.formanek@cuzk.cz)



ČESKÝ ÚŘAD ZEMEMĚŘICKÝ A KATASTRÁLNÍ  
CZECH OFFICE FOR SURVEYING, MAPPING AND CADASTRE  
TSCHJECHISCHES AMT FÜR LANDESVERMESSUNG UND KATASTER

