

OBCE PRO

PROGRAM ROZVOJE OBCE





MINISTERSTVO
PRO MÍSTNÍ
ROZVOJ ČR

OBCEPRO
PROGRAM ROZVOJE OBCE

APLIKACE OBCEPRO.CZ

TVORBA A HODNOCENÍ PROGRAMU ROZVOJE OBCE

ISSS 2016

Hradec Králové, duben 2016



OPERAČNÍ PROGRAM
LIDSKÉ ZDROJE
A ZAMĚSTNANOST

PODPORUJEME
VAŠI BUDOUCNOST
www.esfcr.cz



LEGISLATIVNÍ RÁMEC

MMR - metodická pomoc územním samosprávným celkům, obcím a jejich sdružením. („*Kompetenční zákon*“)

Obec podporuje aktivity zaměřené na rozvoj územního obvodu obce. (*Zákon o podpoře RR*)

Zastupitelstvu obce je vyhrazeno schvalovat program rozvoje územního obvodu obce. (*Zákon o obcích*)



PODPORA VYTVOŘENÍ APLIKACE

- **OP Lidské zdroje a zaměstnanost**

- Prioritní osa: 4.4a Veřejná správa a veřejné služby
- Oblast podpory: 4.4a1 Posilování institucionální kapacity a efektivnosti VS

- **Dva navazující projekty**

- Období řešení: 2011 - 2015
- Hlavní výstupy:
 - Metodika tvorby PRO a webový modul tvorby PRO
 - Metodiky realizace a hodnocení PRO a webový modul realizace a hodnocení PRO



PŘÍNOSY PROGRAMU ROZVOJE OBCE





MINISTERSTVO
PRO MÍSTNÍ
ROZVOJ ČR

OBCEPRO
PROGRAM ROZVOJE OBCE

WEBOVÁ APLIKACE OBCEPRO.CZ

- Tvorba programu rozvoje obce (PRO)
- Průvodce realizací a hodnocením PRO
- Jednotná forma a struktura dokumentů
- Metodická a technická podpora uživatelům aplikace





STRUKTURA APLIKACE





STATISTIKY VYUŽÍVÁNÍ APLIKACE

- **930** zaregistrovaných obcí do aplikace
- **609** založených dokumentů (programů rozvoje obcí), z toho:
 - 120 hotových
 - 251 rozpracovaných
 - 238 pouze založených
- Návštěvnost aplikace: **cca 2 000 návštěv / měsíc**



DALŠÍ ROZVOJ APLIKACE

- semináře a školení uživatelů aplikace (obcí)
- úpravy aplikace dle požadavků uživatelů
- podpora tvorby programů rozvoje pro specificky definovaná území (mikroregiony, sdružení obcí)
- propojení s dalšími agendami v působnosti MMR
 - (RIS/Mapový server, databáze strategií, národní dotace)
- stanovení rozvojového potenciálu území
 - (využití RIS/MS pro hodnocení možností rozvoje vybraného území – katastrů obcí)

UKÁZKA PRÁCE S APLIKACÍ


TITULNÍ STRANA APLIKACE



PŘIHLÁŠENÍ DO APLIKACE



TVORBA DOKUMENTU



Tvorba programu rozvoje obce

Harmonogram

Harmonogram zpracování programu rozvoje obce

Úvodní část

[Titulní strana](#)

[Úvod](#)

Analytická část

Charakteristika obce

[Území](#)

[Obyvatelstvo](#)

[Hospodářství](#)

[Infrastruktura](#)

[Vybavenost obce](#)

[Životní prostředí](#)

[Správa obce](#)

Východiska pro návrh. část

[SWOT](#)

[Další východiska](#)

Návrhová část

[Vize](#)

[Cíle](#)

[Opatření](#)

[Aktivity](#)

[Podpora realizace](#)

Harmonogram

Příprava plánovacího procesu



Analytická část

Začátek fáze

05. 10. 2015

Konec fáze

20. 10. 2015

Popis

První část analytické fáze



Návrhová část

Začátek fáze

02. 06. 2015

Konec fáze

02. 09. 2015

Popis

První část návrhové fáze



Schválení programu rozvoje obce zastupitelem

Začátek fáze

02. 09. 2015

Konec fáze

02. 09. 2015

Popis

Proces schvalování na zastupitelstvu



Publikování PRO

Začátek fáze

02. 09. 2015

Konec fáze

02. 10. 2015

Popis

Phase 1

Začátek fáze

Konec fáze

Popis

Tvorba programu rozvoje obce

Harmonogram

[Harmonogram zpracování programu rozvoje obce](#)

Úvodní část

[Titulní strana](#)

[Úvod](#)

Analytická část

Charakteristika obce

[Území](#)



[Obyvatelstvo](#)



[Hospodářství](#)



[Infrastruktura](#)



[Vybavenost obce](#)



[Životní prostředí](#)



[Správa obce](#)



Východiska pro návrh. část

[SWOT](#)

[Další východiska](#)

Návrhová část

[Vize](#)

[Cíle](#)

[Opatření](#)

[Aktivity](#)

[Podpora realizace](#)

Titulní strana

Typ území

Obec

Městys

Město

Platnost PRO od

2015

(4 - 10 let)

Do

2020

Schválení dokumentu zastupitelstvem obce

Lorem ipsum dolor sit amet, consectetur adipiscing elit. Nunc venenatis pretium purus ut hendrerit. Morbi convallis est vitae eros ullamcorper sollicitudin. Aenean imperdiet justo eget magna facilisis ultrices. Proin sed vulputate nunc, in luctus arcu. Donec nec urna id est hendrerit faucibus. Nulla metus velit, cursus at faucibus molestie, vulputate tempor augue.

Znak obce



Nahrát znak obce

[« Zpět na harmonogram zpracování PRO](#)



[Pokračovat na Úvod »](#)

Správa dokumentu

[« Neukládat a vrátit se](#)

[Uložit dokument](#)

[Uložit a publikovat](#)

[Export do PDF](#)

Tvorba programu rozvoje obce

Harmonogram

[Harmonogram zpracování programu rozvoje obce](#)

Úvodní část

[Titulní strana](#)[Úvod](#)

Analytická část

Charakteristika obce

[Území](#) [Obyvatelstvo](#) [Hospodářství](#) [Infrastruktura](#) [Vybavenost obce](#) [Životní prostředí](#) [Správa obce](#)

Východiska pro návrh. část

[SWOT](#)[Další východiska](#)

Návrhová část

[Vize](#)[Cíle](#)[Opatření](#)[Aktivity](#)[Podpora realizace](#)

Území

Zpracovatel

Jan Starosta

Od

22. 04. 2015

Do

22. 06. 2018

Stav

Rozpracovaný

Dokončený

[Zobrazit nápovědu](#)

Tabulka

Formát

Vložit

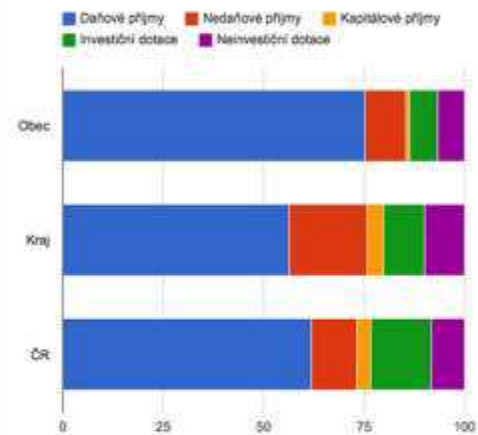
Úpravy

Nástroje



O tomto dokumentu

Lorem ipsum dolor sit amet, consectetur adipiscing elit. Nunc venenatis pretium purus ut hendrerit. Morbi convallis est vitae eros ullamcorper sollicitudin. Aenean imperdiet justo eget magna facilisis ultrices. Proin sed vulputate nunc, in luctus arcu. Donec nec urna id est hendrerit faucibus. Nulla metus velit, cursus at faucibus molestie, vulputate tempor augue.



Pellentesque quis augue rhoncus, imperdiet sem sit amet, fermentum arcu. Class aptent taciti sociosqu ad litora torquent per conubia nostra, per inceptos himenaeos. Cras auctor eu nec orci bibendum ornare. Pellentesque non egestas nisi, ac mattis diam. In eu rutrum nunc. Morbi semper quam ut justo condimentum malesuada eget at sapien. Etiam semper magna eu arcu pharetra consectetur. Nulla non diam ut enim maximus varius imperdiet sagittis arcu. Vestibulum ante ipsum primis in faucibus orci luctus et ultrices posuere cubilia Curae; Aenean sit amet magna tortor.

OD CÍLŮ PŘES OPATŘENÍ PO AKTIVITY



Tvorba programu rozvoje obce

Harmonogram

[Harmonogram zpracování programu rozvoje obce](#)

Úvodní část

[Titulní strana](#)

[Úvod](#)

Analytická část

Charakteristika obce

[Území](#) ✔

[Obyvatelstvo](#) ✘

[Hospodářství](#) ✘

[Infrastruktura](#) ✔

[Vybavenost obce](#) ✔

[Životní prostředí](#) ✔

[Správa obce](#) ✔

Východiska pro návrh. část

[SWOT](#)

[Další východiska](#)

Návrhová část

[Vize](#)

[Cíle](#)

[Opatření](#)

[Aktivity](#)

[Podpora realizace](#)

Opatření

[Zobrazit nápovědu](#)

Cíl 1: "Obnova a údržba venkovské zástavby a občanské vybavenosti"

➤ Provádět údržbu a sečení veřejných prostranství

Aenean massa justo, congue at dolor et, rubrum volutpat arcu. Mauris vitae blandit nulla. Quisque pharetra tellus eget orci varius, at malesuada enim faucibus. Aliquam sed dolor et enim pharetra semper.

➤ Běžně provádět úpravy a osázení veřejného prostranství a pomníku padlých

Fusce quis cursus velit. Mauris non erat ullamcorper, vestibulum felis nec, ultrices nisi. Suspendisse non nunc at elit cursus semper. Aenean vehicula, purus sed volutpat ornare, diam lectus porttitor turpis, quis aliquam justo turpis quis nisi. Nullam malesuada turpis eget aliquam consectetur.

➤ Vybavit veřejné prostranství městským mobiliárem

Quisque lorem lectus, interdum ac dolor sed, lacinia sodales lectus. In feugiat nulla sed mollis euismod.

➤ Výstavba nových kolumbárních stěn

Quisque lorem lectus, interdum ac dolor sed, lacinia sodales lectus. In feugiat nulla sed mollis euismod.



Cíl 2: "Běžně provádět úpravy a osázení veřejného prostranství a pomníku padlých"

K tomuto cíli nejsou přiřazena žádná opatření



Cíl 3: "Výstavba nových kolumbárních stěn"

K tomuto cíli nejsou přiřazena žádná opatření



Tvorba programu rozvoje obce

Harmonogram

[Harmonogram zpracování programu rozvoje obce](#)

Úvodní část

[Titulní strana](#)

[Úvod](#)

Analytická část

Charakteristika obce

[Území](#) ✔

[Obyvatelstvo](#) ○

[Hospodářství](#) ○

[Infrastruktura](#) ✔

[Vybavenost obce](#) ✔

[Životní prostředí](#) ✔

[Správa obce](#) ✔

Východiska pro návrh část

[SWOT](#)

[Další východiska](#)

Návrhová část

[Vize](#)

[Cíle](#)

[Opatření](#)

[Aktivity](#)

[Podpora realizace](#)

Aktivity

[Zobrazit nápovědu](#)

🎯 Cíl 1: "Obnova a údržba venkovské zástavby a občanské vybavenosti"

↳ Opatření 1.1: "Provádět údržbu a sečení veřejných prostranství"

✔ Quisque urna diam tincidunt quis rutrum

Aenean massa justo, congue at dolor at, rutrum volutpat arcu. Mauris vitae blandit nulla. Quisque pharetra tellus eget orci varius, at malesuada enim faucibus. Aliquam sed dolor et enim pharetra.

✔ Praesent sagittis, lorem at sollicitudin ultricies, felis mi blandit nisl sed fermentum

Fusce quis curius velit. Mauris non erat ullamcorper, vestibulum felis nec, ultricies nisl. Suspendisse non nunc at elit cursus semper. Aenean vehicula, purus sed volutpat ornare, diam lectus porttitor turpis, quis aliquam justo turpis quis nisi. Nullam malesuada turpis eget aliquam consectetur.



↳ Opatření 1.2: "Běžně provádět úpravy a osazení veřejného prostranství a pomníku padlých"

Toto opatření neobsahuje žádné aktivity



🎯 Cíl 2: "Běžně provádět úpravy a osazení veřejného prostranství a pomníku padlých"

K tomuto cíli nejsou přiřazena žádná opatření

🎯 Cíl 3: "Výstavba nových kolumbárních stěn"

K tomuto cíli nejsou přiřazena žádná opatření

PUBLIKOVÁNÍ/EXPORT DOKUMENTU

The screenshot shows the OBCEPRO system interface. The top navigation bar includes 'OBCEPRO', 'Účastníci', 'Funkce PRO', 'E-learning', 'Rozměry', and 'Podpora'. The left sidebar contains a menu with items like 'Harmonogram', 'Úvodní část', 'Analytická část', 'Uplatňovací prostředky', and 'Návrhová část'. The main content area is titled 'Aktivity' and displays a message: 'Toto opatření neobsahuje žádné aktivity'. Below this message are three buttons: a green button with a plus sign, a green button with a minus sign, and a red button with a plus sign. The background of the main content area is a light gray grid with faint text and icons.



PROGRAM ROZVOJE OBCE
FRANCOVA LHOTA



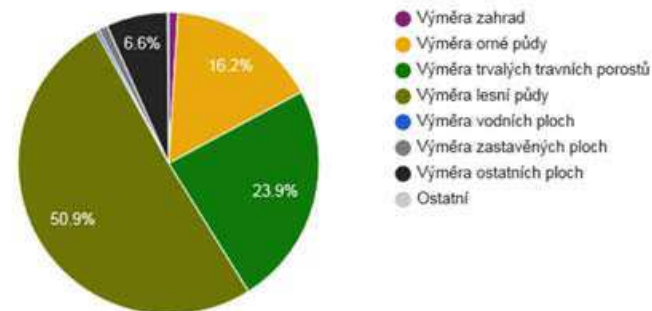
NA OBDOBÍ LET
2015 - 2020

A. ANALYTICKÁ ČÁST

A.1 Charakteristika obce

1. Území

Struktura využití půdy v obci Francova Lhota v roce 2014



Pramen: ČSÚ

Celková plocha území obce činí 2 284,55 ha

Poloha obce

Valašská obec Francova Lhota leží na východní hranici Zlínského kraje v údolí říčky Senice, v podhůří hřebene Javorníků. Celé území obce spadá do Chráněné krajinné oblasti Beskydy. Nejvyšším bodem je Hradisko 767 m.n.m. Střed obce leží v nadmořské výšce 487 m.n.m.

Obec Francova Lhota je členěna na 2 místní části: Francova Lhota a Pulčín

Správní obce a jejich dosažitelnost

Krajské město	Zlín	42 km
Obec s rozšířenou působností	Vsetín	24 km
Obec s pověřeným obecním úřadem	Horní Lideč	5 km

Katastrální výměra obce je 2 285 ha. Hustota zalidnění obce je 70,21 obyv./km² (ČR: 133 obyv./km²).

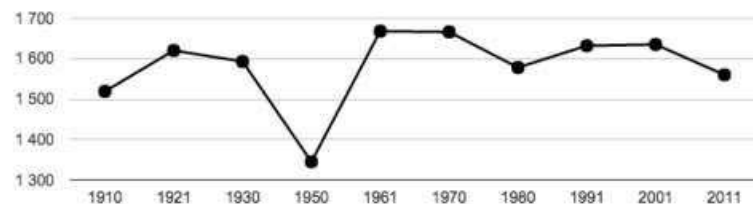
Změna počtu obyvatel a věkové poměry v obci Francova Lhota

	Počet obyvatel v roce 2014	Změna počtu obyvatel (2001-2011)	0-14 let	65 a více let	Index stáří	Změna podílu obyvatel 0-14 let (2003-2013)	Změna podílu obyvatel 65 a více let (2003-2013)
Francova Lhota	1 584	104,81	13,83%	15,34%	110,96	127,19	84,36
ORP Vsetín	66 288	104,88	14,75%	17,12%	118,87	109,08	77,03
Okres Vsetín	144 011	103,26	14,87%	17,95%	120,68	107,47	73,52
Zlínský kraj	585 261	102,60	14,52%	18,33%	126,26	105,75	77,04
ČR	10 538 275	98,02	15,19%	17,84%	117,45	100,26	78,10

Pramen: ČSÚ

Trendem posledních 10 let je klesající počet obyvatel. Tato situace koresponduje s celorepublikovým vylidňováním obyvatel z venkova.

Dlouhodobý vývoj počtu obyvatel obce Francova Lhota od roku 1910



Pramen: ČSÚ

Klesající počet obyvatel je způsobem především migračním saldem tj. více lidí se vystěhuje z obce, než se do ní přistěhuje. V menší míře způsobuje úbytek obyvatelstva tzv. přirozený úbytek, tj. více zemřelých než narozených.

Demografické charakteristiky obce

	2008	2009	2010	2011	2012	2013
Živé narození	20	13	18	16	14	19
Zemřelí	13	15	17	18	13	12
Přirozený přírůstek	7	-2	1	-2	1	7
Přistěhovalí	21	14	20	22	20	33
Vystěhovalí	13	25	20	36	30	23
Saldo migrace	8	-11	0	-14	-10	10
Meziroční změna počtu obyvatel	15	-13	1	-16	-9	17

Demografická struktura obyvatelstva

V tabulce Index stáří je zřejmé, že populace Francovy Lhoty stárne. Index stáří vyjadřuje kolik je v populaci obyvatel ve věku na 65 let na 100 dětí ve věku do 14 let. Hodnoty nižší než 100 značí převahu dětí, vyšší než 100 převahu seniorů.

Přestože je zřejmé, že populace obce stárne, srovnání v tabulce nám říká, že jsme spíše mladší obcí.

Index stáří

	2003	2004	2005	2006	2007	2008	2009	2010	2011	2012	2013
Obec	73,59	78,15	78,33	84,03	82,43	89,91	96,79	99,08	100,00	102,31	100,87
ORP	81,96	85,32	89,02	94,14	87,12	101,46	104,74	108,31	110,42	113,57	116,05
Okres	82,56	86,26	89,89	94,88	98,37	102,45	105,59	108,96	111,12	114,26	117,88
Kraj	91,99	95,59	99,36	103,68	107,20	110,74	113,59	115,62	117,81	121,03	123,63

Podíl obyvatel ve věku nad 65 let

	2003	2004	2005	2006	2007	2008	2009	2010	2011	2012	2013
Obec	73,59	78,15	78,33	84,03	82,43	89,91	96,79	99,08	100,00	102,31	100,87
ORP	81,96	85,32	89,02	94,14	87,12	101,46	104,74	108,31	110,42	113,57	116,05
Okres	82,56	86,26	89,89	94,88	98,37	102,45	105,59	108,96	111,12	114,26	117,88
Kraj	91,99	95,59	99,36	103,68	107,20	110,74	113,59	115,62	117,81	121,03	123,63

B.2 Cíle, opatření a aktivity

🔥 Vysoká důležitost — Střední důležitost 🟢 Nizká důležitost

Cíl 1: „Živá obec“

Francova Lhota žije společenským životem.

Opatření 1.1: „Systematická a pravidelná podpora činnosti místních spolků“	Od - do	Odpovědnost	Náklady (tis. Kč)	Zdroj financování
🔥 1.1.1: „Vytvoření grantového systému pro podporu NNO v obci“	2015 - 2015	starosta	300	Vlastní
— 1.1.2: „Organizovat pravidelné setkání s představiteli spolků“	2015 - 2020	starosta	50	Vlastní
Opatření 1.2: „Podpora místních talentů“				
🟢 1.2.1: „Pravidelně vyhlašovat témata pro studentské práce a ocenit nejlepší“	2015 - 2020	starosta	25	Vlastní
🟢 1.2.2: „Informování o úspěších Lhocanů“	2015 - 2020	sekretariát	0	Vlastní
Opatření 1.3: „Sport“				
— 1.3.1: „Oprava vleku“	2017 - 2020	starosta	1000	Externí
🟢 1.3.2: „Oprava budovy šaten na fotbalovém hřišti“	2016 - 2016	starosta	500	Externí
— 1.3.3: „Zajistit správu zimního kluziště“	2015 - 2020	starosta, TJ Sokol	5	Vlastní
Opatření 1.4: „Kultura“				
— 1.4.1: „Pořádat a vylepšovat stávající kulturní akce pořádané obcí“	2015 - 2020	kult. komise	500	Vlastní
🟢 1.4.2: „Přemístění a rekonstrukce knihovny“	2017 - 2017	starosta	300	Vlastní

REALIZACE PRO

Administrátor obce: Jan Starosta (Roudná) | [Odhlásit se](#)

[Otevřít zápisník](#)

OBCEPRO

[O projektu](#) ▾

[Tvorbá PRO](#) ▾

[E-learning](#)

[Nástroje](#) ▾

[Podpora](#) ▾

Realizace programu rozvoje obce

Přehled aktivit

[Harmonogram realizace](#)

[Hodnocení realizace](#)

[Vygenerovaná hodnocení realizace](#)

Přehled aktivit

[Podklad pro rozpočtový výhled](#)

📍 Cíl 1: "Živá obec"

⌵ Opatření 1.1: "Systematická a pravidelná podpora činnosti místních spolků"

Důležitost, kód a název aktivity	Harmonogram realizace						Odpovědnost	Plánované náklady (tis.)	Zdroj financování
	2015	2016	2017	2018	2019	2020			
🔥 1.1.1: "Vytvoření grantového systému pro podporu HNŮ v obci"	☑						Starosta	300	Vlastní
➡ 1.1.2: "Organizace pravidelných setkání s představiteli spolků"	☑	☑	☑	☑	☑	☑	Starosta	50	Vlastní

⌵ Opatření 1.2: "Podpora místních talentů"

Důležitost, kód a název aktivity	Harmonogram realizace						Odpovědnost	Plánované náklady (tis.)	Zdroj financování
	2015	2016	2017	2018	2019	2020			
🟢 1.2.1: "Pravidelně vyhledávat témata pro studentské práce a ocenit..."	☑	☑	☑	☑	☑	☑	Starosta	25	Vlastní
🟢 1.2.2: "Informování o úspěších Lhocanů"	☑	☑	☑	☑	☑	☑	Sekretariát	0	Vlastní

⌵ Opatření 1.3: "Sport"

Důležitost, kód a název aktivity	Harmonogram realizace						Odpovědnost	Plánované náklady (tis.)	Zdroj financování
	2015	2016	2017	2018	2019	2020			
➡ 1.3.1: "Oprava vleku"				☑	☑	☑	Starosta	1000	Externí
🟢 1.3.2: "Oprava budovy šaten na fotbalovém hřišti"				☑			Sekretariát	500	Externí

PŘEHLED AKTIVIT

Administrátor obce: Jan Starosta (Roudná) [Odhlásit se](#)

[Otevřít zápisník](#)

OBCEPRO

[O projektu](#) ▾

[Tvorbá PRO](#) ▾

[E-learning](#)

[Nástroje](#) ▾

[Podpora](#) ▾

Realizace programu rozvoje obce

Přehled aktivit

[Harmonogram realizace](#)

[Hodnocení realizace](#)

[Vygenerovaná hodnocení realizace](#)

Přehled aktivit

[Podklad pro rozpočtový výhled](#)

🔍 Cíl 1: "Živá obec"

⌵ Opatření 1.1: "Systematická a pravidelná podpora činností místních spolků"

Důležitost, kód a název aktivity	Harmonogram realizace						Odpovědnost	Plánované náklady (tis.)	Zdroj financování
	2015	2016	2017	2018	2019	2020			
🔴 1.1.1: "Vytvoření grantového systému pro podporu HNŮ v obci"	☑						Starosta	300	Vlastní
🔵 1.1.2: "Organizace pravidelných setkání s představiteli spolků"	☑	☑	☑	☑	☑	☑	Starosta	50	Vlastní

⌵ Opatření 1.2: "Podpora místních talentů"

Důležitost, kód a název aktivity	Harmonogram realizace						Odpovědnost	Plánované náklady (tis.)	Zdroj financování
	2015	2016	2017	2018	2019	2020			
🟢 1.2.1: "Pravidelně vyhlásovat témata pro studentské práce a ocenit..."	☑	☑	☑	☑	☑	☑	Starosta	25	Vlastní
🟢 1.2.2: "Informování o úspěších žlocanů"	☑	☑	☑	☑	☑	☑	Sekretariát	0	Vlastní

⌵ Opatření 1.3: "Sport"

Důležitost, kód a název aktivity	Harmonogram realizace						Odpovědnost	Plánované náklady (tis.)	Zdroj financování
	2015	2016	2017	2018	2019	2020			
🔵 1.3.1: "Oprava vleku"			☑	☑	☑	☑	Starosta	1000	Externí
🟢 1.3.2: "Oprava budovy lázní na fotbalovém hřišti"		☑					Sekretariát	500	Externí

Realizace programu rozvoje obce

Realizace

Harmonogram realizace

Hodnotení realizace

Výkaz o provedení hodnocení realizace

Harmonogram realizace

1.2.1. Úprava

1.2.1.1. Úprava

1.2.1.1.1. Úprava

1.2.1.1.1.1. Úprava

1.2.1.1.1.1.1. Úprava

1.2.1.1.1.1.1.1. Úprava

1.2.1.1.1.1.1.1.1. Úprava

1.2.1.1.1.1.1.1.1.1. Úprava

1.2.1.1.1.1.1.1.1.1.1. Úprava

1.2.1.1.1.1.1.1.1.1.1.1. Úprava

1.2.1.1.1.1.1.1.1.1.1.1.1. Úprava

1.2.1.1.1.1.1.1.1.1.1.1.1.1. Úprava

1.2.1.1.1.1.1.1.1.1.1.1.1.1.1. Úprava

1.2.1.1.1.1.1.1.1.1.1.1.1.1.1.1. Úprava

1.2.1.1.1.1.1.1.1.1.1.1.1.1.1.1.1. Úprava

1.2.1.1.1.1.1.1.1.1.1.1.1.1.1.1.1.1. Úprava

1.2.1.1.1.1.1.1.1.1.1.1.1.1.1.1.1.1.1. Úprava

1.2.1.1.1.1.1.1.1.1.1.1.1.1.1.1.1.1.1.1. Úprava

1.2.1.1.1.1.1.1.1.1.1.1.1.1.1.1.1.1.1.1.1. Úprava

1.2.1.1.1.1.1.1.1.1.1.1.1.1.1.1.1.1.1.1.1.1. Úprava

1.2.1.1.1.1.1.1.1.1.1.1.1.1.1.1.1.1.1.1.1.1.1. Úprava

1.2.1.1.1.1.1.1.1.1.1.1.1.1.1.1.1.1.1.1.1.1.1.1. Úprava

Plnění kroku

Stav

Dokončeno

▼

Plnění nákladů

0 tis. Kč

Komentář

Vše OK

Uložit

Zrušit



HODNOCENÍ REALIZACE

Administrátor obce: Jan Starosta (Roudná) [Odhlásit se](#)

[Otevřít zápisník](#)

OBCEPRO

[O projektu](#)

[Tvorba PRO](#)

[E-learning](#)

[Nástroje](#)

[Podpora](#)

Realizace programu rozvoje obce

[Přehled aktivit](#)

[Harmonogram realizace](#)

[Hodnocení realizace](#)

Vygenerovaná hodnocení realizace

Vygenerovaná hodnocení realizace PRO

ID	Název	Vygenerováno
23	Hodnotící zpráva Programu rozvoje obce Francova Lhota	25. 11. 2015
348	Hodnotící zpráva Programu rozvoje obce Francova Lhota	27. 8. 2015
353	Hodnotící zpráva Programu rozvoje obce Francova Lhota	3. 9. 2015
509	Hodnotící zpráva Programu rozvoje obce Francova Lhota	16. 11. 2015
629	Hodnotící zpráva Programu rozvoje obce Francova Lhota	24. 11. 2015
648	Hodnotící zpráva Programu rozvoje obce Francova Lhota	25. 11. 2015
667	Hodnotící zpráva Programu rozvoje obce Francova Lhota	27. 8. 2015
712	Hodnotící zpráva Programu rozvoje obce Francova Lhota	3. 9. 2015



MINISTERSTVO
PRO MÍSTNÍ
ROZVOJ ČR

OBCEPRO
PROGRAM ROZVOJE OBCE

DĚKUJEME ZA POZORNOST

Ing. Martin Kolmistr
e-mail: martin.kolmistr@mmr.cz
tel: 234 154 246

Bc. František Kohout
e-mail: kohout@galosoft.cz
tel: 775 965 991

ISSS 2016
Hradec Králové, duben 2016



OPERAČNÍ PROGRAM
LIDSKÉ ZDROJE
A ZAMĚSTNANOST

PODPORUJEME
VAŠI BUDOUCNOST
www.esfcr.cz