

Projekt „Úprava Geoportálu ČÚZK v návaznosti na Portál veřejné správy“ je spolufinancován z prostředků Evropské unie, z Integrovaného operačního programu, v rámci prioritní osy: 6.1a) Modernizace veřejné správy – cíl konvergence. Registrační číslo projektu: CZ.1.06/1.1.00/16.09228

PUBLIKACE LETECKÝCH MĚŘICKÝCH SNÍMKŮ PROSTŘEDNICTVÍM GEOPORTÁLU ČÚZK

KAREL BRÁZDIL
karel.brazdil@cuzk.cz

Internet ve státní správě a samosprávě, Hradec Králové 7.- 8. dubna 2014



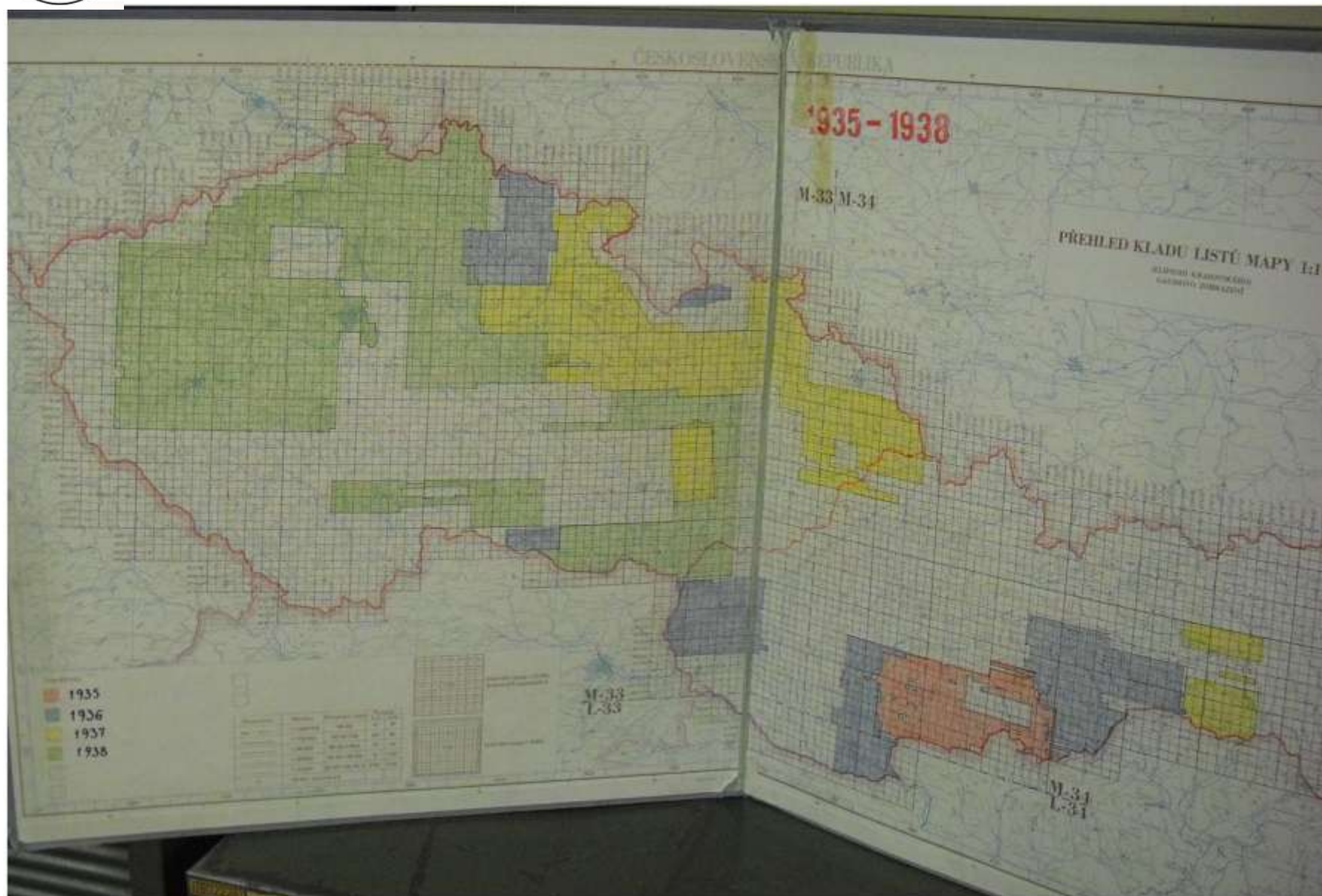
ÚVOD - ARCHIV LETECKÝCH MĚŘICKÝCH SNÍMKŮ MO ČR



- počátky leteckého snímkování – již v 1. sv. válce
- systematizované letecké měřické snímkování – 1935
- období 2. sv. války se nedochovalo, existují válečné LMS z území ČR v archivech UK
- v období po 2. sv. válce do roku 1992 – LMS utajovány dominantní postavení měla armáda
- od roku 1992 rozvoj LMS v civilním sektoru (státním i komerčním)
- v roce 1992 dělení archivu LMS mezi AČR a ASR
- od roku 2003 společné LMS MO ČR a ČÚZK společný archiv
- současný stav – 730 000 analogových a 120 000 digitálních LMS



ÚVOD - ARCHIV LETECKÝCH MĚŘICKÝCH SNÍMKŮ MO ČR






ÚVOD - ARCHIV LETECKÝCH MĚŘICKÝCH SNÍMKŮ MO ČR



KOBYLISY – LÁDVÍ 1953



ÚVOD - ARCHIV LETECKÝCH MĚŘICKÝCH SNÍMKŮ MO ČR



KOBYLISY – LÁDVÍ 2011




ÚVOD - ARCHIV LETECKÝCH MĚŘICKÝCH SNÍMKŮ MO ČR



ŘÍP

1949



ŘÍP

1975



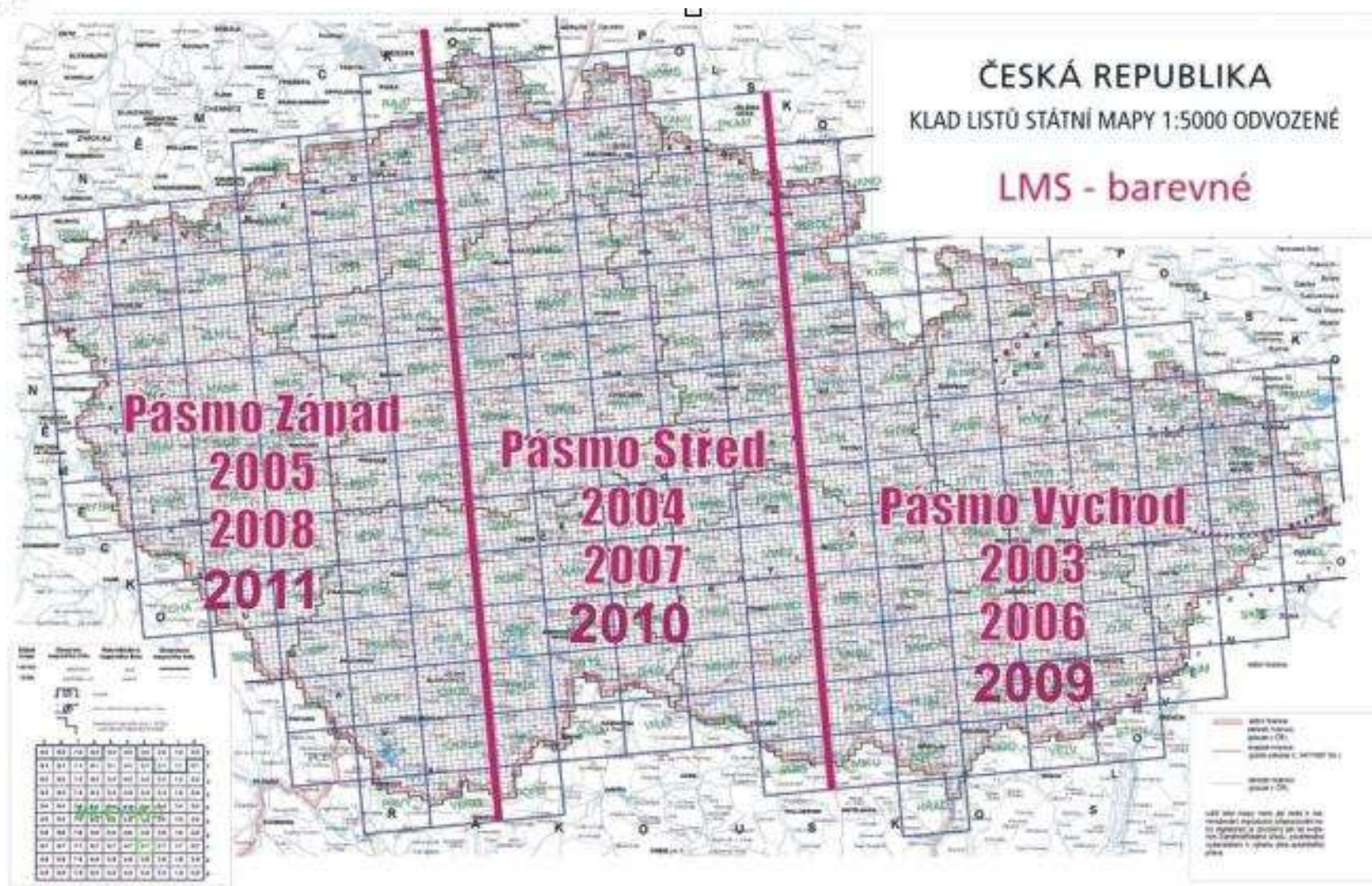
ÚVOD - ARCHIV LETECKÝCH MĚŘICKÝCH SNÍMKŮ MO ČR



ŘÍP 2011

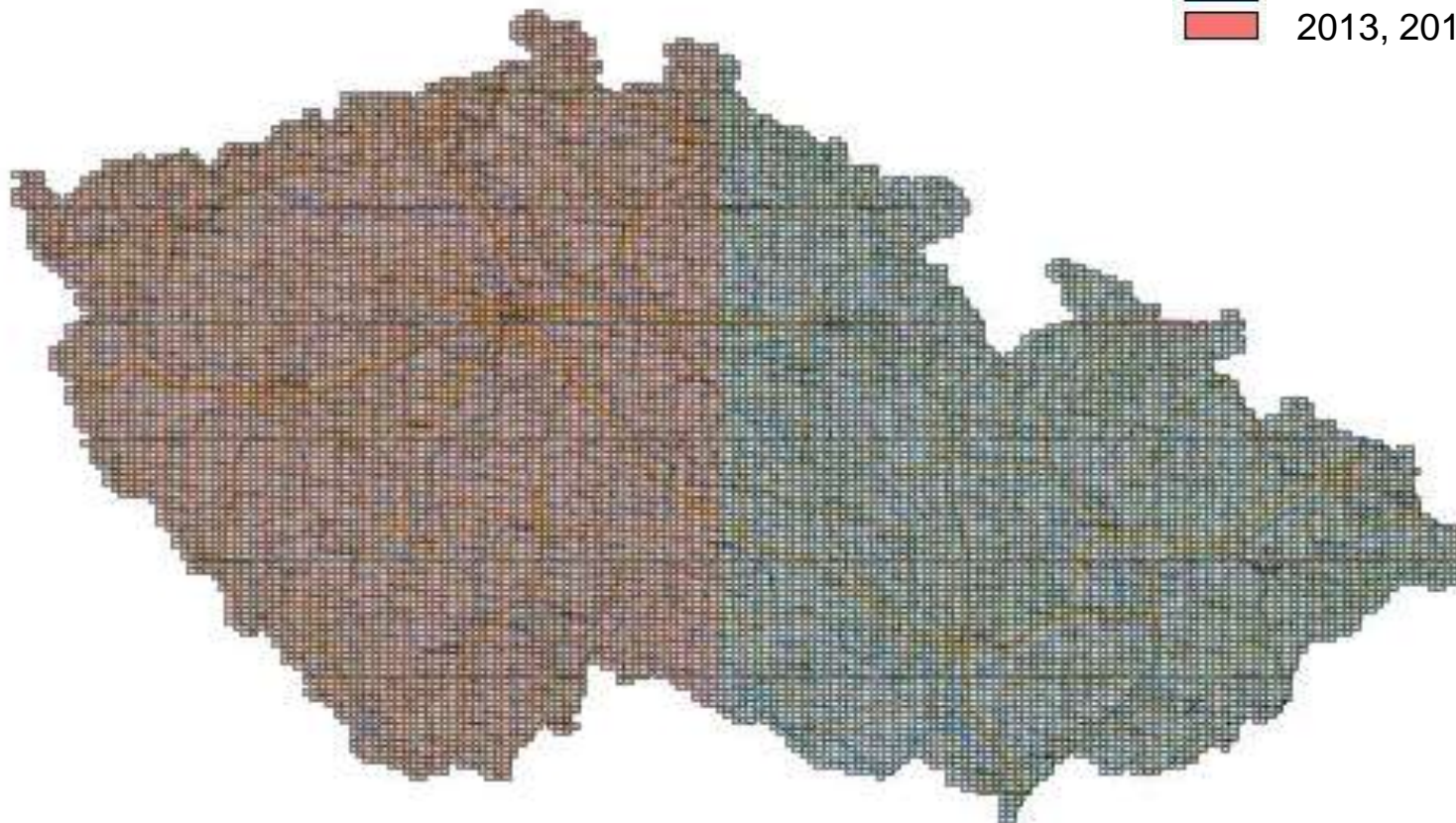


LETECKÉ MĚŘICKÉ SNÍMKOVÁNÍ V LETECH 2003 - 2011





LETECKÉ MĚŘICKÉ SNÍMKOVÁNÍ V LETECH 2012-2013 (2014 – 2015)



Nastavena dvouletá perioda leteckého měřického snímkování
v rozlišovací úrovni 0,20 m, s pevnými centry snímkování.



VÝZNAM ARCHIVU LETECKÝCH MĚŘICKÝCH SNÍMKŮ



- JSOU REÁLNÝM DOKLADEM HOSPODÁŘSKÉHO A KULTURNÍHO ROZVOJE ÚZEMÍ ČESKÉ REPUBLIKY PO 2. SV. VÁLCE
- DOKLADUJÍ ROZVOJ A ÚPADEK ŽIVOTNÍHO PROSTŘEDÍ
- JSOU VÝZNAMNÝM INFORMAČNÍM PODKLADEM V RESTITUČNÍCH ŘÍZENÍ
- JSOU VÝZNAMNÝM PODKLADEM V POZEMKOVÝCH ÚPRAVÁCH
- JSOU ČASTO UŽÍVANÝM PODKLADEM PŘI SOUDNÍCH SPORECH O VLASTNÍCTVÍ NEMOVITOSTÍ
- **I HISTORICKÉ LMS LZE POUŽÍT PRO MĚŘICKÉ ÚČELY**

Projekt „Úprava Geoportálu ČÚZK v návaznosti na Portál veřejné správy“ je spolufinancován z prostředků Evropské unie, z Integrovaného operačního programu, v rámci prioritní osy: 6.1a) Modernizace veřejné správy – cíl konvergence. Registrační číslo projektu: CZ.1.06/1.1.00/16.09228

HLAVNÍMI CÍLI PROJEKTU JSOU:

- ZACHRÁNIT UNIKÁTNÍ SBÍRKU LETECKÝCH MĚŘICKÝCH SNÍMKŮ ČESKÉ REPUBLIKY
- ZPŘÍSTUPNIT ARCHIVNÍ LMS VEŘEJNOSTI CESTOU INTERNETU

OBSAH PROJEKTU:

- DOHODA O SPOLUPRÁCI PŘI DIGITALIZACI LMS - SKENOVÁNÍ
- DIGITALIZACE METAINFOVMACÍ
- VÝSTAVBA ÚLOŽIŠŤ AŽ 700 TB
- MODERNIZACE GEOPORTÁLU ČÚZK K ZAJIŠTĚNÍ PUBLIKACE LMS

**PŘEDPOKLÁDANÉ NÁKLADY: 33,775 MIL. KČ
Z TOHO SF 28,118 MIL. KČ A 4,962 MIL. ČÚZK**

Projekt „Úprava Geoportálu ČÚZK v návaznosti na Portál veřejné správy“ je spolufinancován z prostředků Evropské unie, z Integrovaného operačního programu, v rámci prioritní osy: 6.1a) Modernizace veřejné správy – cíl konvergence. Registrační číslo projektu: CZ.1.06/1.1.00/16.09228

OČEKÁVANÉ REALIZAČNÍ VÝSTUPY:

- ZAHÁJENÍ PUBLIKACE 1. ČÁSTI LMS OD 1. 1. 2015
- CCA ½ LMS (400 000 LMS) BUDE NASKENOVÁNA DO ROKU 2020
- KOMPLEXNÍ DIGITALIZACE ARCHIVNÍCH LMS DO KONCE ROKU 2025



Z E M Ě Ě Ř I C K Ý Ú Ř A D
VOJENSKÝ GEOGRAFICKÝ A HYDROMETEOROLOGICKÝ ÚŘAD



KAREL BRÁZDIL (ZÚ)
karel.brazdil@cuzk.cz

RADEK WILDMANN (VGHMÚř)
radek.wildmann@vghur.army.cz

DĚKUJI ZA POZORNOST

Internet ve státní správě a samosprávě, Hradec Králové 7.- 8. dubna 2014