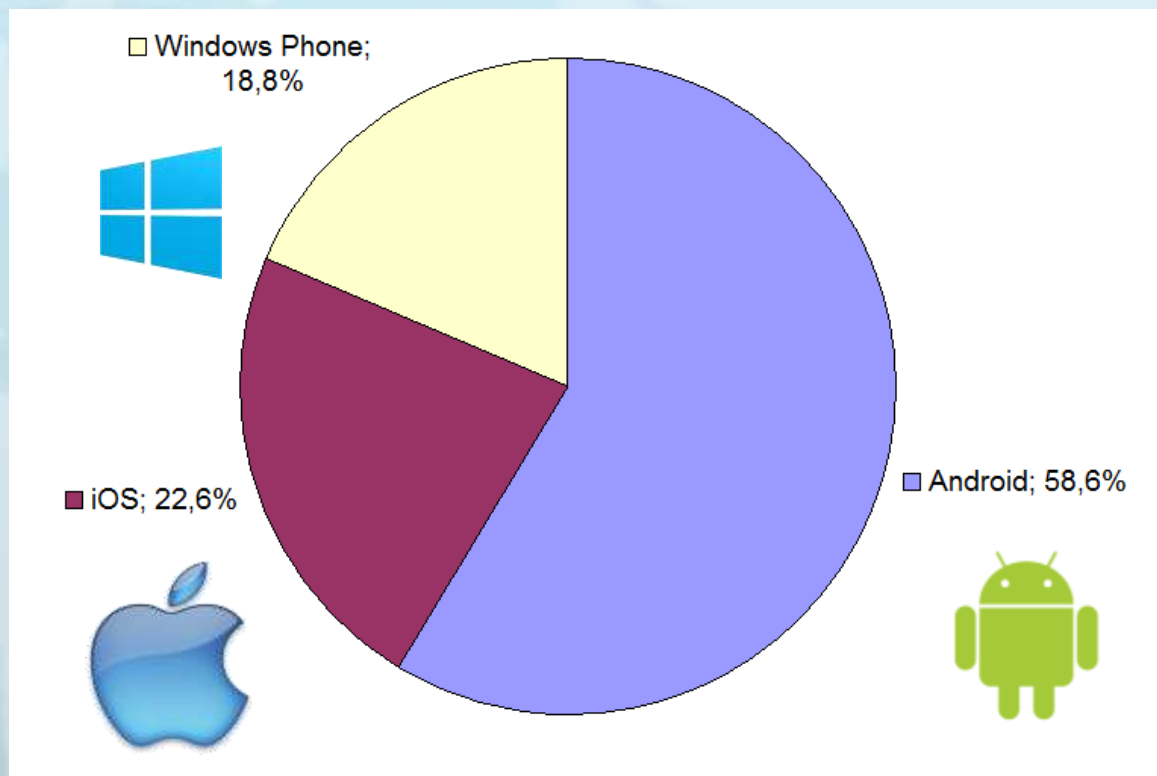


Trendy e-tourismu v ČR



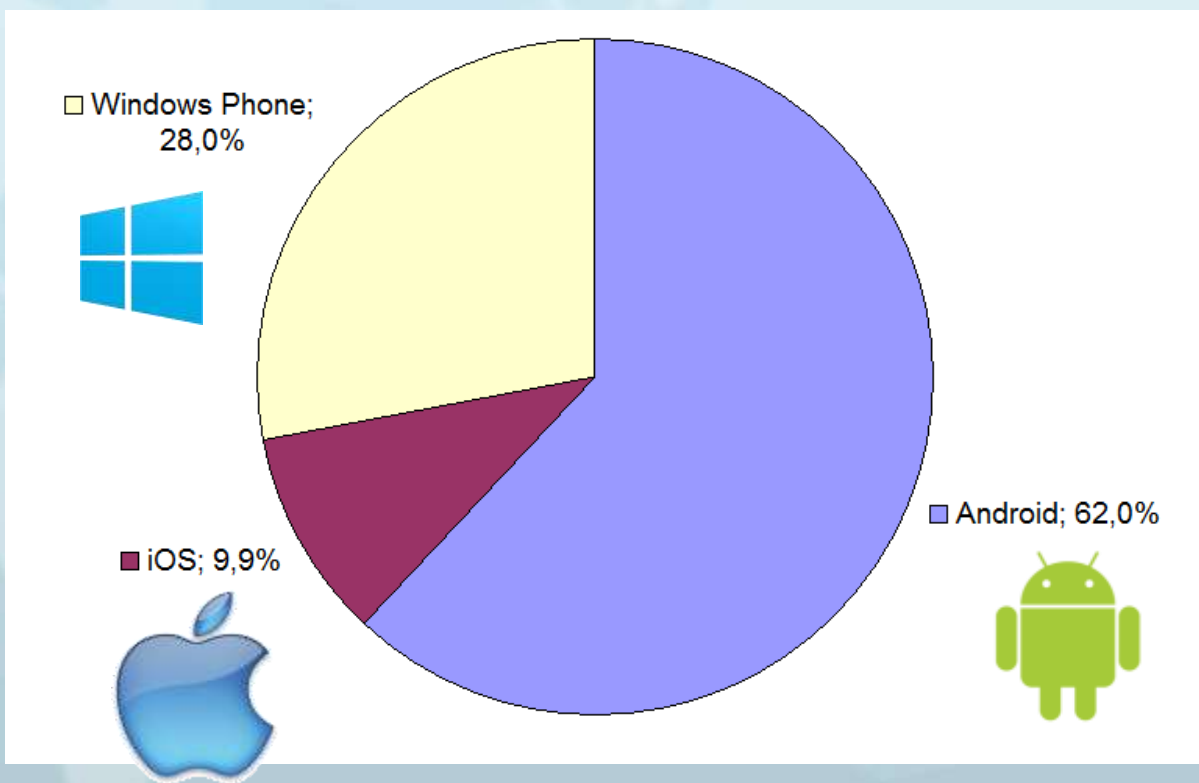
World Media Partners
Vít Pechanec

Mobilní operační systémy - průvodce Lanškroun



Zdroj: Appstore, Windowsphone store, Obchod Play

Mobilní operační systémy - průvodce Krkonoš



Zdroj: Appstore, Windowsphone store, Obchod Play

Co může (měl by) mít mobilní průvodce:

- ✓ aplikace pro Android, iOS i Windows Phone
- ✓ automatizované propojení datového obsahu s vaším webem
- ✓ fulltext
- ✓ možnost zasílání pohlednic (z fotogalerie)
- ✓ plná cizí jazyková lokalizace
- ✓ aktuální informace (sněhové podmínky)
- ✓ možnost přepínat online a offline mapy
- ✓ ruční možnost změny jazykové mutace
- ✓ zakres míst konání akcí na mapě
- ✓ mobilní web a možnost stažení průvodce
- ✓ hromadný (interaktivní) zakres objektů na mapě
- ✓ (interaktivní) zakres tras a stezek
- ✓ prezentace programů kombinující objekty a trasy + mapový zakres

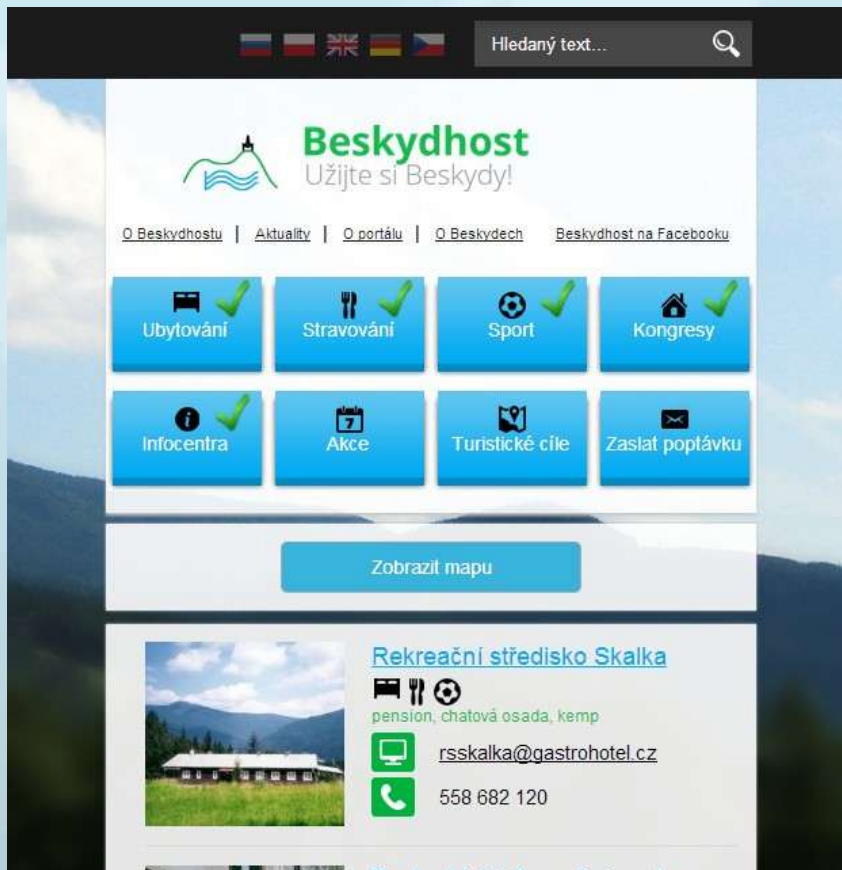


Weby s responsivním designem

The screenshot displays the Beskydhost website interface. At the top, there is a navigation bar with links for 'O Beskydhostu', 'Aktuality', 'O portálu', 'O Beskydech', and 'Beskydhost na Facebooku'. A search bar on the right contains the text 'Hledaný text...'. Below the navigation bar is the main header with the logo 'Beskydhost' and the slogan 'Užijte si Beskydy!'. To the right of the header is a form for 'e-mailová adresa' and a 'Přihlásit newsletter' button. A row of blue buttons with icons and text provides quick access to 'Ubytování', 'Stravování', 'Sport', 'Kongresy', 'Infocentra', 'Akce', 'Turistické cíle', and 'Zaslat poptávku'. The main content area is split into two columns. The left column features a map of the Beskydy region with various filters like 'Turistická', 'Normální', and 'Letecká'. The right column contains three information cards for 'Rekreační středisko Skalka', 'Beskydské informační centrum - pobočka Zámecké náměstí', and 'Beskydské informační centrum Frýdek-Místek', each with a photo, contact details, and icons for services like accommodation, food, and sports.



Weby s responsivním designem



Advergaming e-hry

www.mojeorlickehory.cz/e-hry



Osvobození orlických hradů a zámků

Zlý čaroděj obsadil hrady a zámky v regionu Orlické hory a Podorlicko. Kolem každého vybudoval opevnění. Úkolem je rozbít všechna tato nepřátelská opevnění a osvobodit památky s omezeným množstvím munice.



Orlické dobrodružství

Hra vás prověří ve schopnostech ovládat kolo, inline brusle, snowboard a v kanoi na Orlici.

Advergaming geolokační hry

- Letterboxing
- Questové hry
- Geocaching
- Waymarking
- Whereigo
- s QR kódy
- GEOFUN



Advergaming geolokační hry s QR kódy

www.vychodni-cechy.info/soutez-letnipecky2/

VYFOŤ KÓD & VYHRAJ TABLET



LETNÍ PECKY, POZNEJ VŠECKY

soutez.vychodnicechy.info/3j3





GEOFUN

Pojďte, budeme si hrát

GEOFUN

...hru, co svět neviděl



**Českomoravské
pomezí**

www.wmp.cz | facebook.com/geofunCZ | www.geofun.cz

Co to je GEOFUN?

- mobilní geolokační aplikace nové generace pro chytré telefony
- zábavný průvodce
- soutěž o zajímavé ceny
- nástroj advergamingu
- 100% virtuální = 100% ekologická



Vedení GEOFUNu

- **Bohuslav Geofotr** – otec a tvůrce hry, spravuje webové stránky, Facebook, vše organizuje
- má několik přátel, kteří jsou průvodci pro daná města, regiony, ...





Potřeba speciálního vybavení

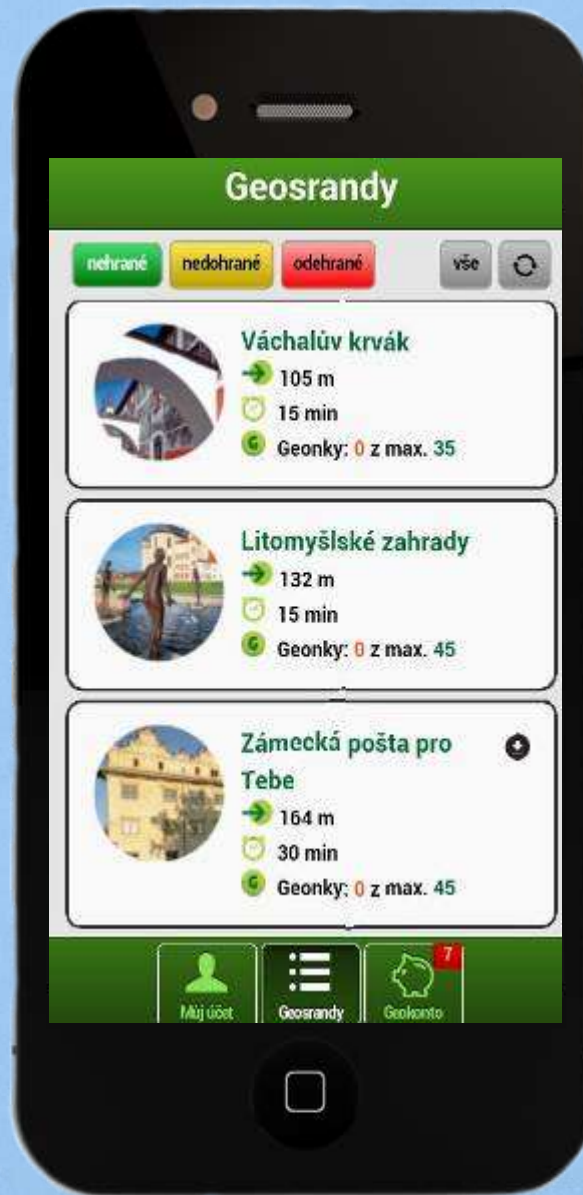
- peníze na vstupné či jízdné

Úkol je možné zdolat...

- s kočárkem
- na vozičku
- i při sněhové pokrývce

Info o úkolu

- vhodné pro rodiny s dětmi
- středně dlouhá cesta (1-10km)
- hraje se ve městě







GEOFUN



Českomoravské
pomezí

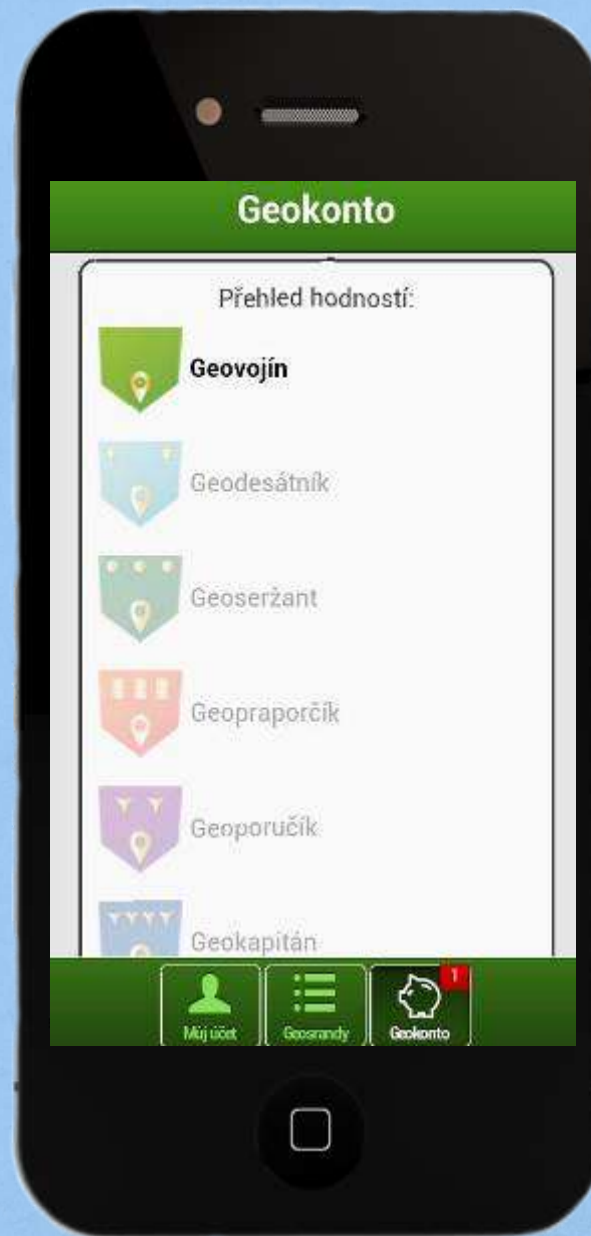
www.wmp.cz | facebook.com/geofunCZ | www.geofun.cz











GEOFUN



www.geofun.cz

Českomoravské
pomezí

www.wmp.cz | facebook.com/geofunCZ | www.geofun.cz

Díky a géčko :)

Vít Pechanec

jednatel, projektový manažer

World Media Partners, s.r.o.

info@wmp.cz tel. 603 799 819

