




2GIS — interaktivní město

Mapa Prahy
spojená s
adresářem
organizací



2GIS — mezinárodní společnost

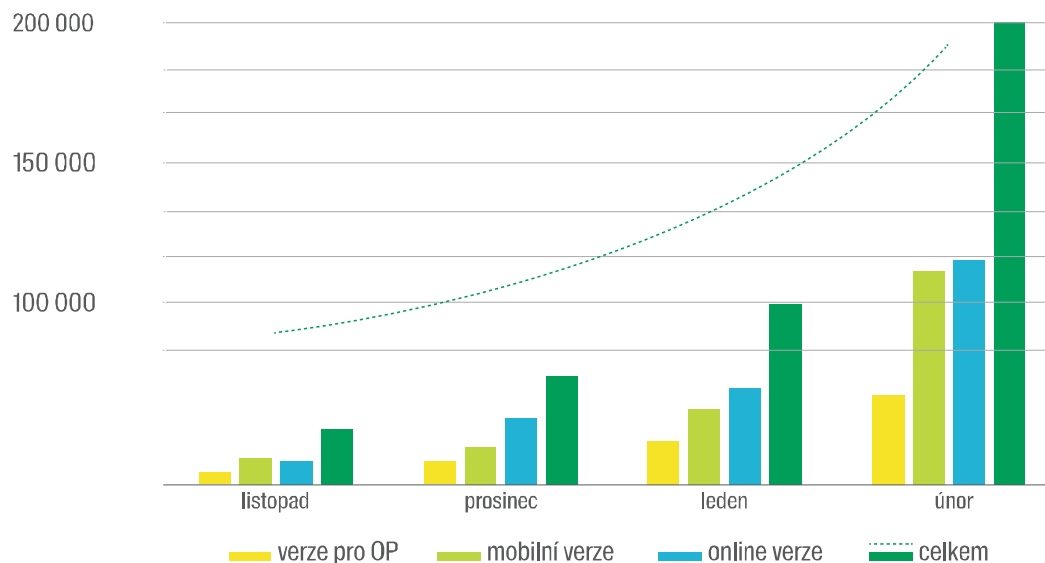
let 15
měst 250
uživatelů Více než 25 000 000
mezinárodních projektů 7

Česká republika
Itálie
Kypr
Chile
Rusko
Ukrajina
Kazachstán



2GIS — uživatelé mapy Prahy

Statistika jedinečných uživatelů 2GIS Praha





Využití pro veřejnost

2GIS — kdekoliv a na jakémkoliv zařízení



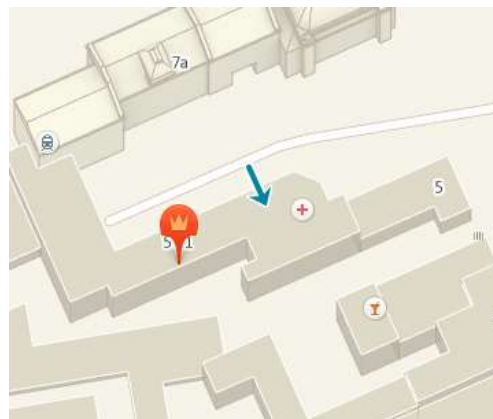
2GIS — interaktivní město



- zmapovaná Praha: od Klecan po Všenory a od Rudné po Úvaly
- počet organizací: 63.559

2GIS — připravujeme

- inDoor navigace pro obchodní centra
- navigace pro vozidla
- zakreslení vchodů do budov
- zakreslení pěších zón





Reklama ve 2GIS

Výhody 2GIS jako reklamního nosiče



Aktuální

Potenciální zákazník vidí Vaši reklamu v tu chvíli, kdy už se rozhodl něco koupit



Mobilní

Reklama ve 2GIS je vždy po ruce: v práci, doma, na cestě

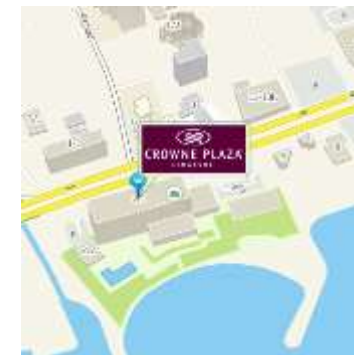
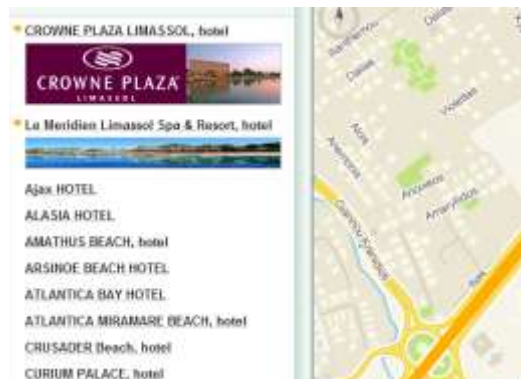


Informativní

Reklama ve 2GIS — dodatečná informace o produktech a službách



2GIS — reklamní pozice



Možnost propagace v kartách konkurentů



2GIS a místní rozvoj

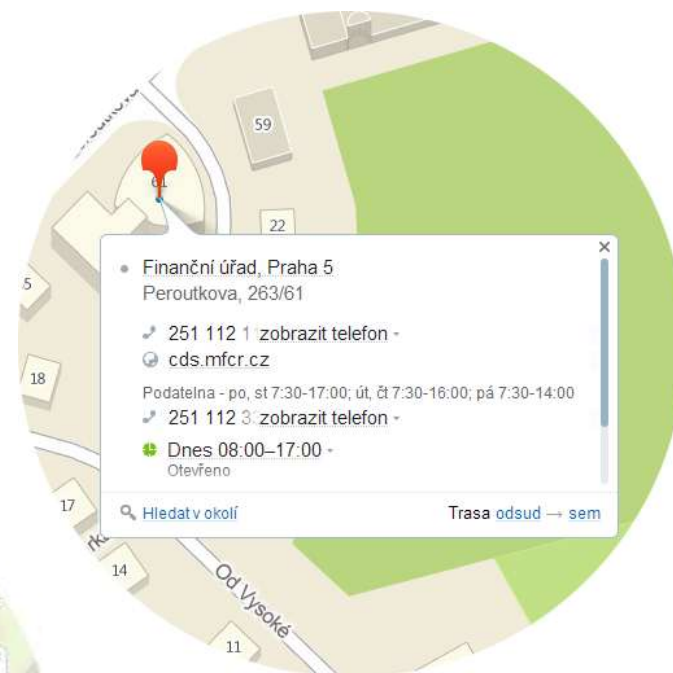
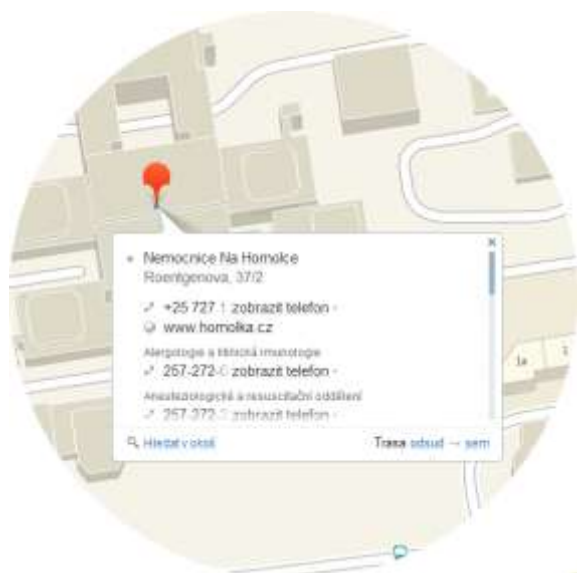
Vše na jednom místě

Kam?
Kdy?
Jak?

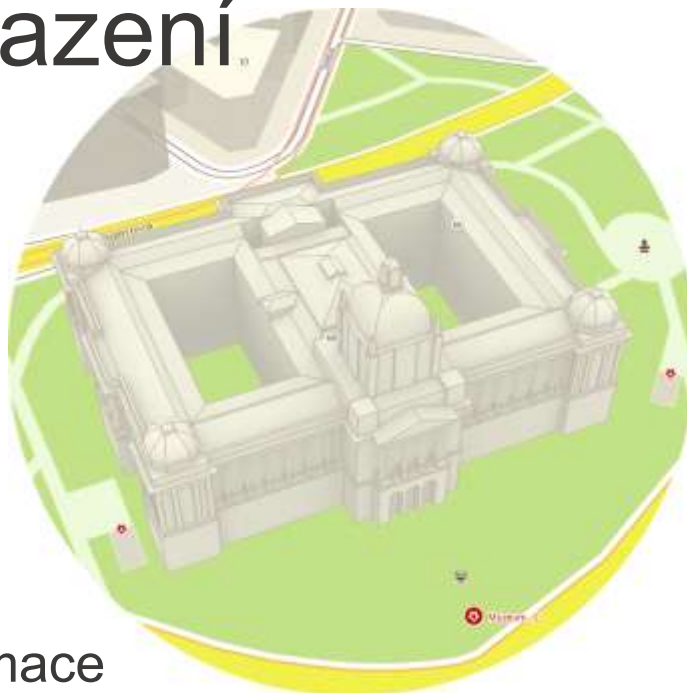
- aktuální
- offline/online



2GIS šetří čas při vyhledávání



Zakreslení památek v detailnějším 3D zobrazení



Možnost animace





Děkuji za pozornost