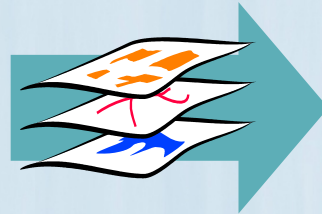


Strategie rozvoje infrastruktury pro prostorové informace v ČR do roku 2020

(GeoInfoStrategie)

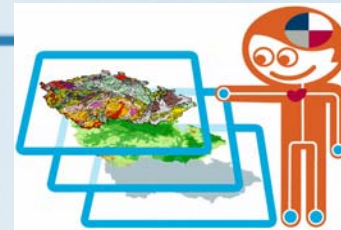


Eva Kubátová, odbor veřejné správy a eGovernmentu

Obsah

- Úvod
- Klíčové aktivity MV v oblasti prostorových informací
- Problémy v oblasti prostorových dat ve veřejné správě ČR
- INSPIRE jako inspirace
- Rekapitulace dosavadních kroků I.
- Rekapitulace dosavadních kroků II.
- Usnesení vlády o záměru vypracování GeoInfoStrategie
- Zdroje a východiska GeoInfoStrategie
- GeoInfoStrategie – hlavní cíle, obsah, postup vypracování
- Přípravný seminář
- Aktuální stav
- Závěr

Klíčové aktivity MV v oblasti prostorových informací



- v rámci své úlohy v oblasti ICT ve veřejné správě plní MV konkrétní **klíčové úkoly v oblasti prostorových informací**

 koordinuje eGovernment projekt **Digitální mapa veřejné správy (DMVS)**

- cílem je vybudování základní lokalizační mapy pro agendy a informační systémy veřejné správy (RÚIAN)

 usiluje o **koordinaci strategického a koncepčního rozvoje národní infrastruktury pro prostorové informace**



Problémy v oblasti prostorových dat

- není jednoznačně stanoven referenční mapový podklad pro agendy a ISVS
- chybí ucelené, přehledné, systematické a formální stanovení národní infrastruktury pro prostorové informace (NIPI)
- nejsou jasně stanovena pravidla pořizování, správy a využívání prostorových dat včetně
- chybí aspoň minimální zásady pro vytváření jednotných uživatelských i aplikačních rozhraní
- přetrvává neefektivní vynakládání veřejných finančních prostředků na opakované pořizování (již existujících) prostorových dat
- není dostatečná koordinace jednotlivých rezortních aktivit
- neexistuje strategie dalšího rozvoje infrastruktury pro prostorové informace

Chybí ucelená koncepce pořizování, správy a využívání prostorových dat!

INSPIRE jako inspirace

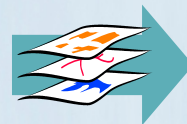


- INSPIRE jako inspirace a základ strategie rozvoje národní infrastruktury pro prostorové informace
 - směrnice INSPIRE – zaměřena primárně na data z oblasti životního prostředí
 - národní geoportál INSPIRE je jedním z pilířů NIPI
 - principy INSPIRE jsou obecně použitelné – je efektivní je rozšířit nad rámec dat oblasti životního prostředí
- strategie rozvoje oblasti prostorových informací jako **zastřešení procesu transpozice směrnice INSPIRE** do české legislativy a její implementace do národního prostředí

Rekapitulace dosavadních kroků I.

2007–2010

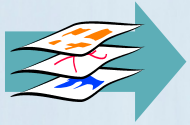
- spolupráce při transpozici evropské **směrnice INSPIRE** do českého právního řádu
 - v roce 2009 transponována novelizací zákonů
 - č. 123/1998 Sb., o právu na informace o životním prostředí
 - č. 200/1994 Sb., o zeměměřictví
- shromažďování dostupných a pořizování potřebných podkladů (**zdroje a východiska**) pro formulování strategie rozvoje národní infrastruktury v oblasti prostorových informací



Rekapitulace dosavadních kroků II.

2010–2012

- vzhledem k nepříznivé ekonomické situaci a probíhajícím zásadním organizačním změnám ve VS se proces zpomalil
 - **přelom** – polovina roku 2012 – na spolupráci při vypracování návrhu GeoInfoStrategie
 - pod koordinací Ministerstva vnitra
 - bez zvýšené potřeby finančních prostředků
- se dohodly
- **ČÚZK** – správce RÚIAN; pořizovatel státních mapových děl
 - **MŽP** – gestor implementace INSPIRE; projekty GMES, SEIS
 - **MMR** – gestor za oblast stavebního řádu a územního rozvoje
 - **MO** – tvorba státních vojenských mapových děl
 - **MD** – pořizovatel dat o dopravní infrastruktuře; projekt Galileo



Usnesení vlády o záměru vypracování GeoInfoStrategie

- záměr vypracování návrhu GeoInfoStrategie byl
 - zpracován počátkem druhého pololetí roku 2012
 - ministrem vnitra předložen k projednání vládě ČR v říjnu 2012
- **usnesením vlády ČR č. 837 ze dne 14. listopadu 2012** vláda
 - **schválila** záměr vypracování GeoInfoStrategie
 - **uložila**
 - ministru vnitra **vypracovat** návrh GeoInfoStrategie ve spolupráci s ministry životního prostředí, pro místní rozvoj, obrany a dopravy a předsedou ČÚZK a předložit ho vládě do 28. února 2014
 - ministrům a vedoucím ostatních ústředních orgánů státní správy **poskytovat podporu** při zpracovávání návrhu Strategie,
 - **doporučila** hejtmanům, primátorovi hlavního města Prahy, primátorům statutárních měst a starostům obcí při zpracovávání návrhu GeoInfoStrategie **spolupracovat**

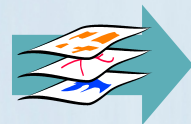
Zdroje a východiska GeoInfoStrategie



- **Národní geoinformační infrastruktura ČR – Program rozvoje v letech 2001–2005**, ČÚZK - Nemoforum, 2001
- **studie** zadané MV, zpracované prof. Milanem Konečným, CSc.
 - Vize rozvoje geoinformační strategie v ČR, 2008
 - Studie porovnání dostupných geoinformačních strategií jednotlivých států světa z hlediska možností využití pro ČR, 2009
- **výzkumné projekty** zadané MV
 - Politika státu v oblasti prostorových informací, Cortis Consulting, 2010
 - Licenční politika státu při poskytování a sdílení dat z informačních systémů, Centire Czech, 2010
- **zkušenosti z** národních i mezinárodních **úspěšných projektů**
- **evropská inspirace**
 - GIDEON – Key Geo-Information Facility for the Netherlands
 - Sweden is building a national infrastructure for geodata
 - Geographic Information Strategy for Northern Ireland

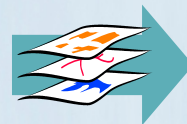


- seminář „**Příprava GeoInfoStrategie – mezinárodní souvislosti a zahraniční podněty**“
 - 17. ledna 2013, ve spolupráci ČÚZK a MV v rámci činnosti sdružení Nemoforum
 - byly zmíněny mezinárodní souvislosti a východiska
 - kromě INSPIRE byly prezentovány i zkušenosti ze zámoří (USA, Austrálie)
 - byly představeny postupy Polska, Rakouska, Slovenska, Belgie, Nizozemska, Švédska, Velké Británie
 - prezentace jsou dostupné na <http://www.cuzk.cz/nemoforum>



GeoInfoStrategie – hlavní cíle

- bude vypracována v těsné vazbě na klíčové strategické dokumenty schválené vládou
 - Strategie mezinárodní konkurenceschopnosti České republiky pro období 2012–2020
 - Národní program reforem České republiky
- hlavní cíle
 - vymezení adekvátního stavu infrastruktury pro prostorové informace ve vazbě na sociálně ekonomický výhled ČR do roku 2020
 - nalezení souladu mezi potřebami uživatelů dat, vytvářených veřejnou správou, finančními nároky a přínosy
 - vytvoření jednotné informační báze propojením územně orientovaných dat z různých datových zdrojů
 - vytvoření podmínek pro organické začlenění prostorových dat do rozhodovacích procesů ve veřejné správě
 - ➡ zajištění efektivního financování pořizování prostorových dat ze státního rozpočtu a dosažení progresivních finančních úspor výdajů státního rozpočtu



GeoInfoStrategie - obsah

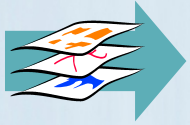
- popis stavu národní infrastruktury pro prostorové informace, přehled klíčových problémů a analýzu jejich příčin a možností řešení
- vytýčení cílového stavu s jasně formulovanými společnými prioritami a měřitelnými cíli
- upřesnění rolí dotčených subjektů veřejné správy i zainteresovaných uživatelských skupin
- institucionální zakotvení vhodné koordinační struktury
- návrh konkrétních opatření a úkolů k dosažení vytýčených cílů
 - stanovení legislativních a organizačních opatření a gestorů jednotlivých opatření a cílů
 - časový harmonogram plnění jednotlivých úkolů
 - odhad nákladů a přínosů jednotlivých opatření

GeoInfoStrategie – postup vypracování



- bude uplatněno projektové řízení
- bude postupováno v souladu s „Metodikou přípravy veřejných strategií“ (www.verejne-strategie.cz)

Období	Etapa
01–02/2013	Nastavení projektu
03–05/2013	Analytická a prognostická fáze
06/2013	Stanovení základního strategického směřování
07–11/2013	Rozpracování GeoInfoStrategie
12/2013	Nastavení plánu implementace
01–02/2014	Schválení GeoInfoStrategie (mezirezort. přip. řízení)



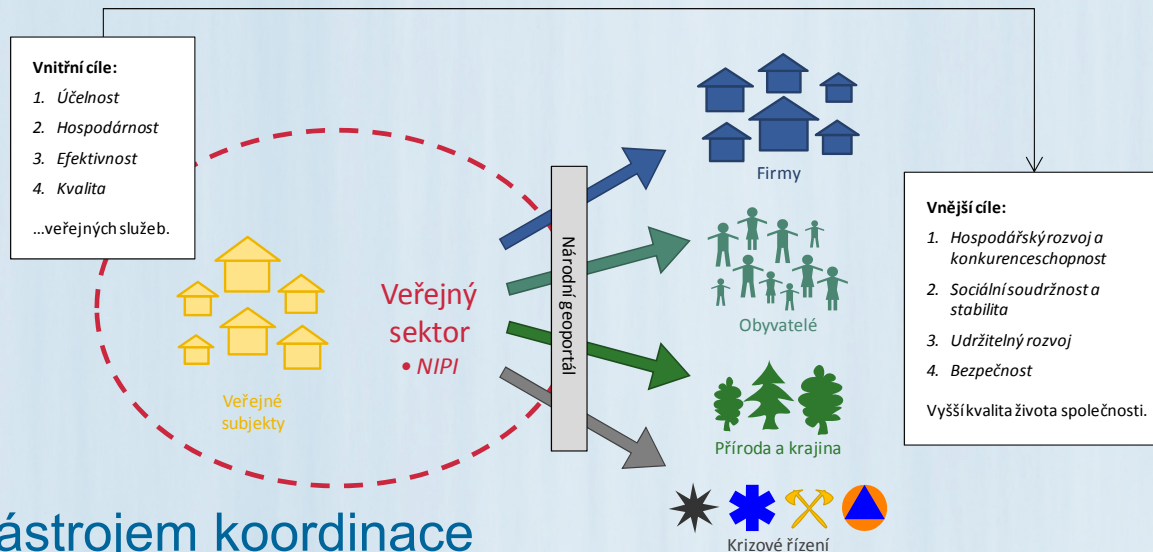
Aktuální stav

- je jmenován Gestor, Koordinátor, Řídicí výbor a Zpracovatelský tým
- probíhají kroky nutné pro ustavení Konzultačního týmu
- byli nominováni zástupci subjektů, kterým bylo usnesením vlády uloženo spolupracovat (ÚOSS)
- byla nabídnuta možnost spolupráce subjektům, kterým bylo usnesením vlády doporučeno spolupracovat - kraje, hl. m. Praha, statutární města, dále i AK ČR a SMO ČR
- do procesu tvorby budou zapojeny další zainteresované subjekty veřejné i soukromé sféry (Nemoforum, CAGI, ICT Unie, akademická sféra, profesní sdružení, sdružení správců technické infrastruktury...)
- proběhla 4 jednání Řídicího výboru a 2 jednání Zpracovatelského týmu

Závěr



VÍCE KVALITNĚJŠÍCH A HOSPODÁRNĚJŠÍCH VEŘEJNÝCH SLUŽEB + ÚSPORY VEŘEJNÝCH PROSTŘEDKŮ



– GeoInfoStrategie

- se stane **účinným nástrojem koordinace** a integrace jednotlivých aktivit subjektů veřejné správy i komerční sféry v oblasti prostorových informací
- přispěje k vytvoření podmínek pro
 - efektivnost a úsporu nákladů veřejné správy
 - zlepšení služeb veřejnosti



Děkuji za pozornost!

Eva Kubátová

eva.kubatova@mvcvcr.cz