

# Zavedení volebních okrsků do RÚIAN

Jiří Formánek

Český úřad zeměměřický a katastrální (ČÚZK)

# RÚIAN – registr územní identifikace



EVROPSKÁ UNIE  
EVROPSKÝ FOND PRO REGIONÁLNÍ ROZVOJ  
ŠANCE PRO VÁŠ ROZVOJ

Projekt Vybudování **Registru územní identifikace, adres a nemovitostí** a modernizace **Informačního systému katastru nemovitostí ČÚZK** je spolufinancován z prostředků Evropské unie, Evropského fondu pro regionální rozvoj.

Registrační číslo projektu: **CZ.1.06/1.1.00/03.05893**

# Obsah prezentace

---

- Úvod
- Územní účelový prvek v RÚIAN (volební okrsky)
- Současný stav vymezení volebních okrsků
- Zdrojová data o volebních okrscích
- Podklady pro vymezení volebních okrsků
- Harmonogram zavedení volebních okrsků
- Závěr

# Úvod

---

- Zákon **č. 111/2009 Sb.**, o základních registrech, v **§ 31** definuje obsah registru územní identifikace, adres a nemovitostí (RÚIAN):
  - základní územní prvky,
  - územně evidenční jednotky,
  - **účelové územní prvky.**
- Obsahem RÚIAN může být **účelový územní prvek** definovaný jiným právním předpisem s podmínkou, že:
  - údaje o účelovém územním prvku se **zapisují** do RÚIAN,
  - účelový územní prvek je **beze zbytku skladebný** z některých základních prvků.

# Územní účelový prvek – volební okrsky

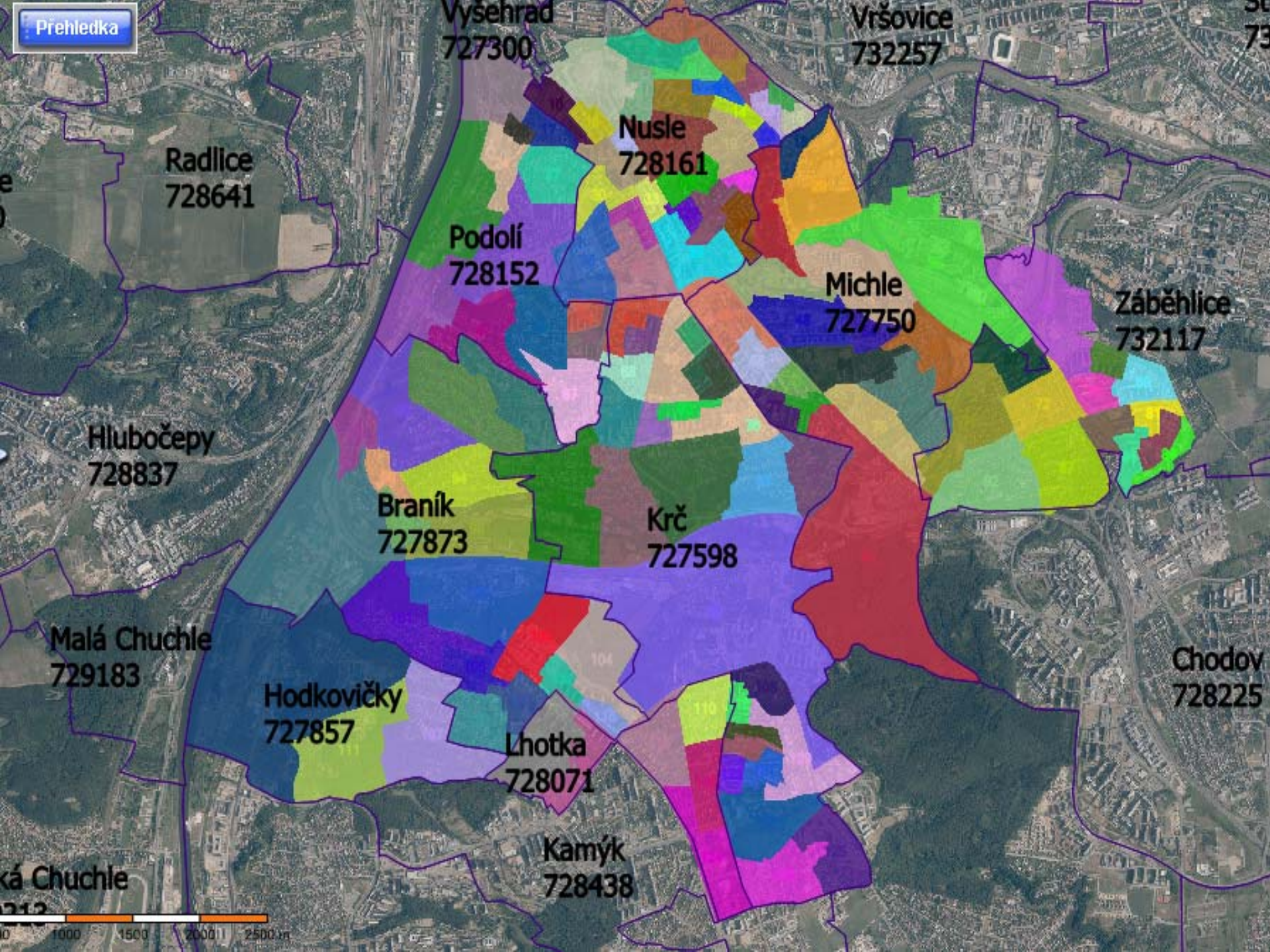
**Územní prvek** - část zemského povrchu vymezená hranicí nebo výčtem jiných územních prvků, které ji dohromady tvoří.

## Územní prvky:

- území státu,
- území VÚSC (kraje),
- .....
- katastrální území,
- pozemek v podobě parcely,
- stavební objekt,
- **volební okrsky**

## Územně evidenční jednotky:

- část obce,
- ulice nebo jiné veřejné prostranství.



Vysehrad  
727300

Vršovice  
732257

Radlice  
728641

Nusle  
728161

Podolí  
728152

Michle  
727750

Záběhlice  
732117

Hlubočepy  
728837

Braník  
727873

Krč  
727598

Malá Chuchle  
729183

Hodkovičky  
727857

Lhotka  
728071

Chodov  
728225

Malá Chuchle  
729183

Kamýk  
728438



# Územní účelový prvek – volební okrsky

---

- Prvním účelovým územním prvkem vedeným v RÚIAN budou **volební okrsky**.
- Povinnost vést **volební okrsky** v RÚIAN, jako účelové územní prvky, ukládá zákon **č. 222/2012 Sb.**, kterým se mění volební zákony.
- Údaje o vymezení volebních okrsků, včetně jejich změn, **zapisuje** do základního registru územní identifikace, adres a nemovitostí **starosta** (obce, městského obvodu/části).
- **Editace** volebních okrsků bude probíhat v Informačním systému územní identifikace (**ISÚI**).

# Územní účelový prvek – volební okrsky

---

- Účelový prvek bude mít vedle **popisných údajů** i **lokalizační složku** v podobě **hranic** volebního okrsku.
- Volební okrsky budou **beze zbytku skladebné** do území **obcí**, respektive **městských částí/obvodů**, v případě členěných statutárních měst.
- Údaje o vymezení volebních okrsků do RÚIAN zapíše Český úřad zeměměřický a katastrální (ČÚZK) nejpozději do **1. ledna 2014**.
- ČÚZK ve **Sbírce zákonů** vyhlásí den, kdy k zápisu údajů o vymezení volebních okrsků do RÚIAN dojde.



# Současný stav vymezení volebních okrsků

Problematiku **voleb** a **vymezení volebních okrsků** upravují zákony:

- č. 247/1995 Sb., o volbách do Parlamentu České republiky,
  - č. 130/2000 Sb., o volbách do zastupitelstev krajů,
  - č. 491/2001 Sb., o volbách do zastupitelstev obcí,
  - č. 62/2003 Sb., o volbách do Evropského parlamentu,
  - č. 275/2012 Sb., o volbě prezidenta republiky.
- Pro volby se v každé obci, městské části nebo městském obvodu stanovují **stálé volební okrsky**.
- **Vymezení stálých volebních okrsků stanovuje**, dle § 15 zákona č. 491/2001 Sb., **starosta**.

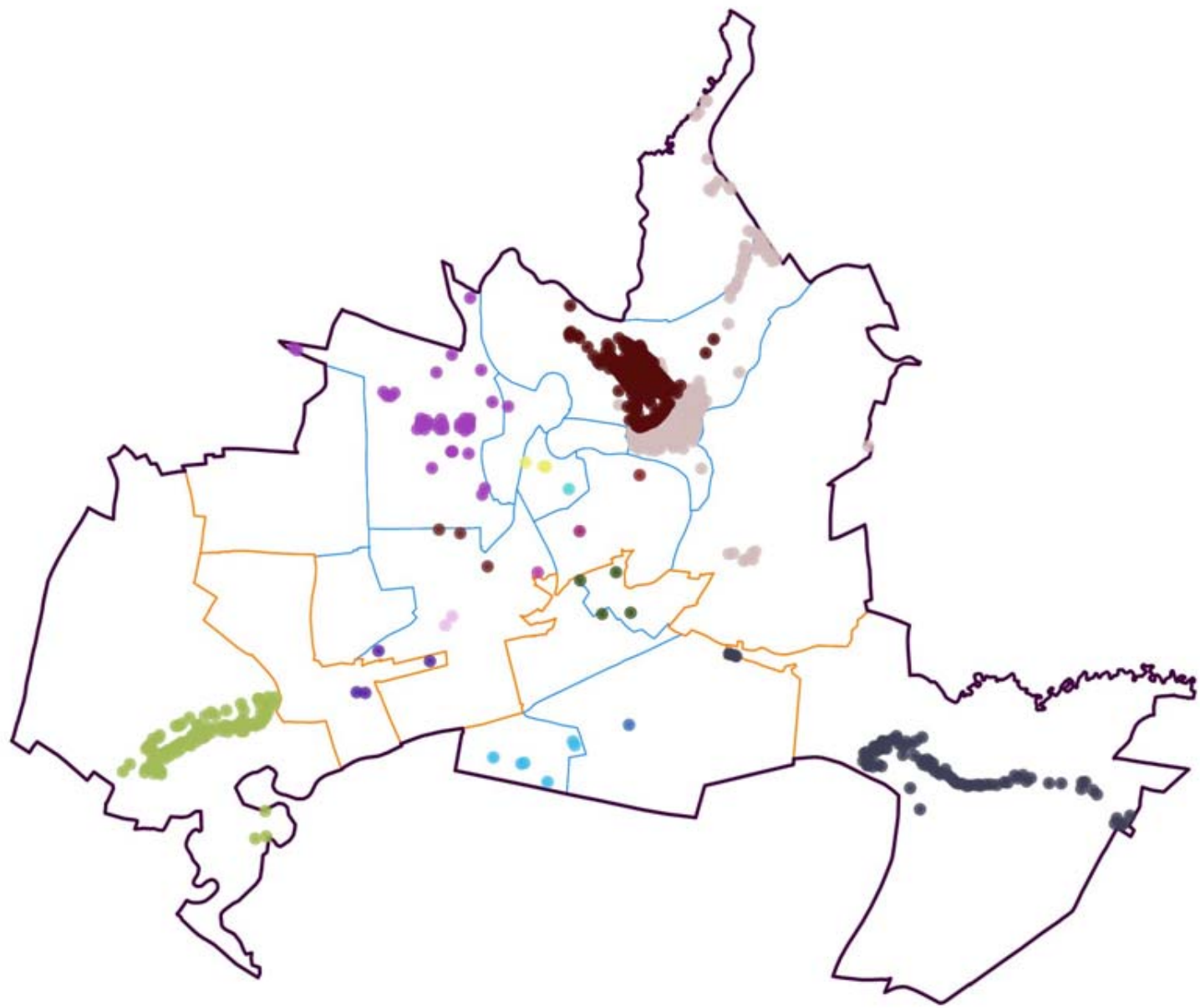
# Současný stav vymezení volebních okrsků

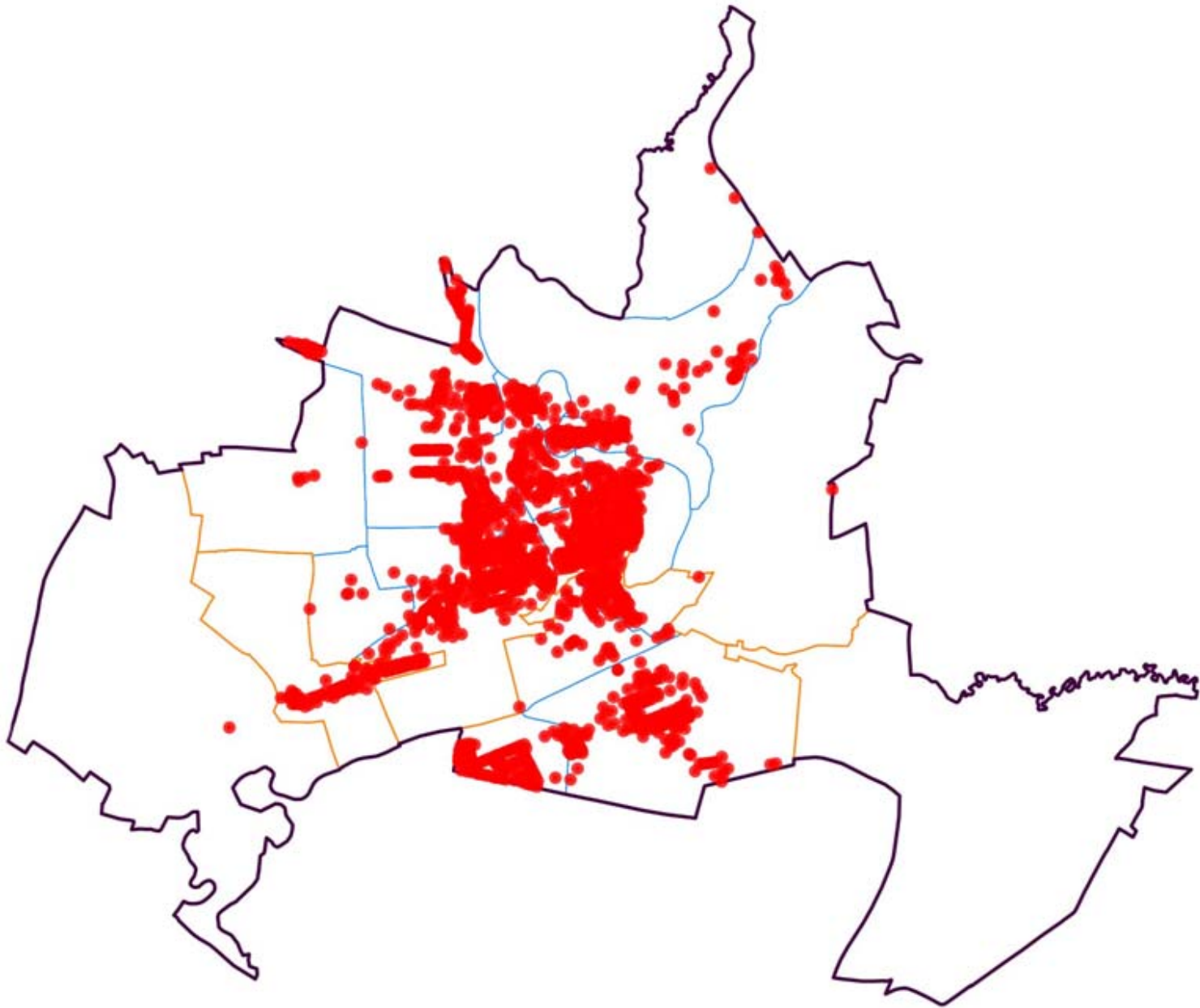
- Vymezení stálých volebních okrsků:
  - stálé volební okrsky **stanovuje starosta**,
  - volební okrsky se vytvářejí tak, aby zahrnovaly přibližně **1 000 voličů**,
  - pro vzdálené části lze vytvořit volební okrsky i pro **menší počet voličů**,
  - volební okrsky **nelze měnit** v době od vyhlášení voleb do vyhlášení celkových výsledků voleb Státní volební komisí.
- Změna vymezení volebních okrsků:
  - **zvýšení** nebo **snížení počtu voličů** ve volebním okrsku o jednu třetinu,
  - **změny hranic obce** v místech, kde je území této obce osídleno,
  - **změny hranic městských obvodů** nebo **městských částí**,
  - kdy hranice volebního okrsku **není shodná** s hranicí senátního obvodu.

# Zdrojová data o volebních okrscích

---

- Přejídné ustanovení čl. IV zákona č. 222/2012 Sb., kterým se mění volební zákony, stanovuje jako zdroj údajů, pro úvodní naplnění volebních okrsků v RÚIAN, **Ministerstvo vnitra**.
- MV ČR, dle tohoto ustanovení, poskytne ČÚZK, pro účel prvotního plnění údajů o volebních okrscích do RÚIAN, **všechny potřebné údaje, kterými disponuje**.
- Dle našich původních předpokladů měla být velká většina potřebných údajů pro úvodní naplnění k dispozici v **Informačním systému evidence obyvatel (ISEO)**.
- Po předání dat z MV v **září 2012** se jednalo o **méně než 40%**.

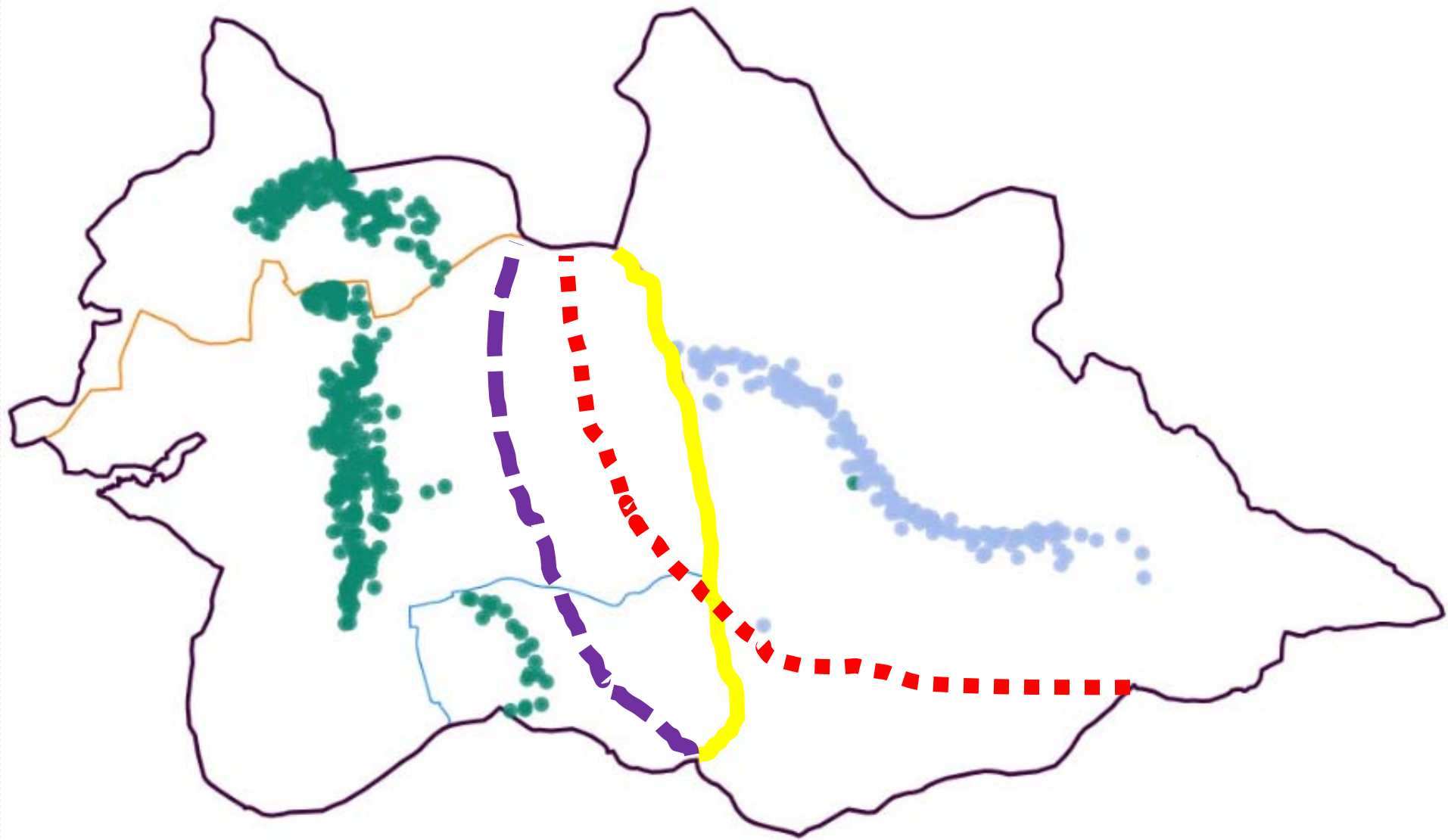


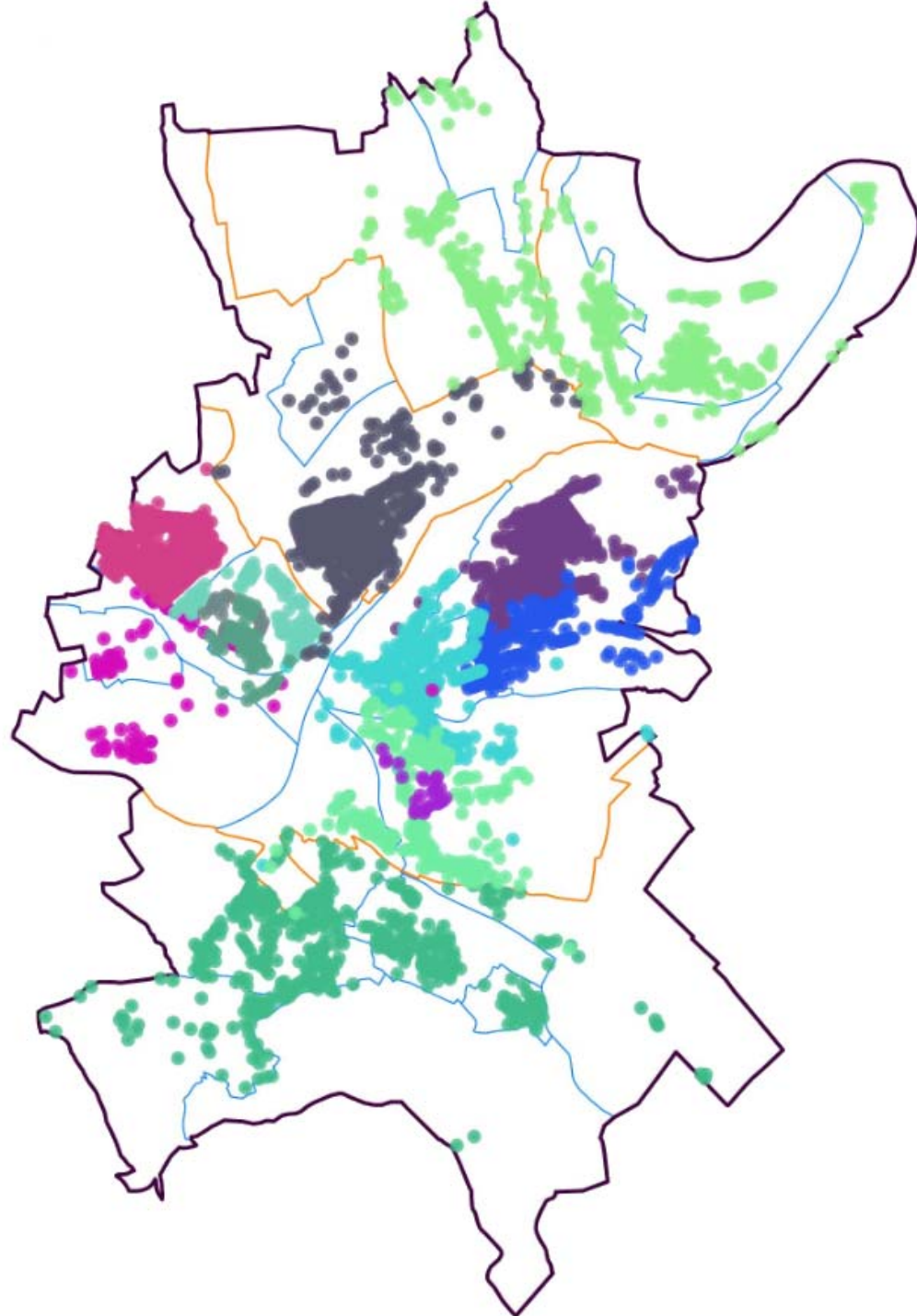


# Zdrojová data o volebních okrscích

---

- MV ČR (OCIS) rozeslalo na ORP dne 26. 9. 2012 **Informaci č. 252**, že od roku 2014 budou volební okrsky součástí RÚIAN.
- MV ČR (OVS) rozeslalo na krajské úřady dne 22. 2. 2013 dopis s informacemi o **povinnosti vést údaje o volebních okrscích v RÚIAN**.
- ČÚZK rozeslal na obce s počtem volebních okrsků 4+ dne 6. 3. 2013 dopis s nabídkou **eliminace** pracovního zadávání vazeb adresních míst na volební okrsky v ISEO.
- Podmínkou je zaslání vymezení volebních okrsků v požadované formě na ČÚZK v termínu do **30. 4. 2013**.

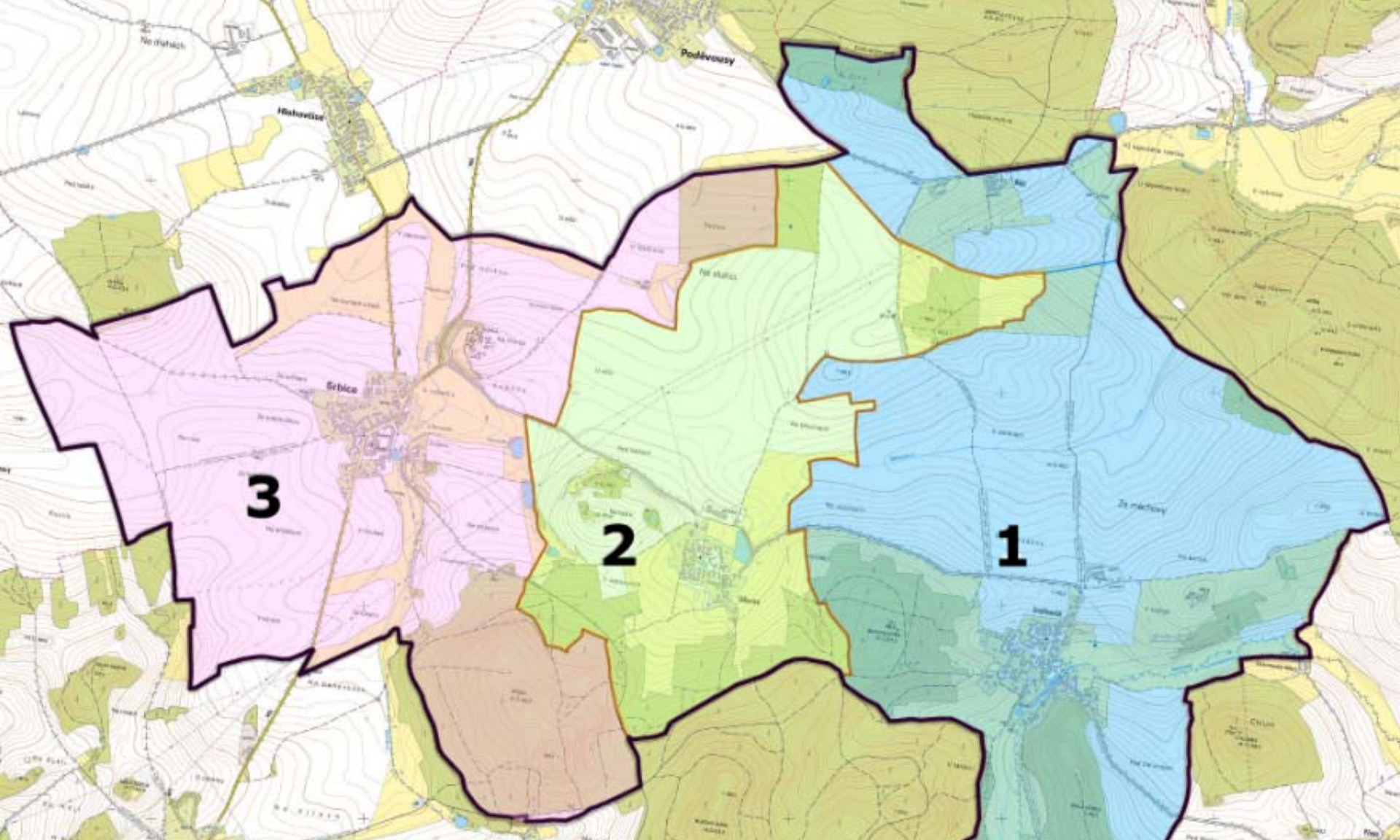






# Podklady pro vymezení volebních okrsků

- Na projektových stránkách [www.ruian.cz](http://www.ruian.cz) byla zřízena sekce **Volební okrsky RÚIAN**.
- **Vzory a podklady** pro vymezení volebních okrsků jsou k dispozici pro obce, které mají **dva** a **více** volebních okrsků.
  - **Tabulka** - vymezení prostřednictvím tabulky je vhodné v případech, kdy volební okrsky odpovídají beze zbytku buď k.ú. nebo ZSJ.
  - **Obrázek** - vymezení prostřednictvím obrázku je vhodné v případě, kdy bloky zástavby neodpovídají ani nejmenšímu prvku pro vyjádření. V případě, že máte rozčlenění volebních okrsků různé např. s ohledem na průběh ulic, je vhodnější zakreslit tento stav do mapy.
  - **GIS** - polygony musí pokrývat souvisle celé území obce. V opačném případě budou předané polygony opraveny, aby celé území pokryly.



OBEC_K						
OD	OBEC_NAZEV	KATUZE_KOD	KATUZE_NAZEV	ZSJ_KOD	ZSJ_NAZEV	CISLO_VOL_OKRSKU
554260	Srbsice	752916	Srbsice u Kolovče	152919	Srbsice	3
554260	Srbsice	757349	Strýčkovice	157333	Háje	1
554260	Srbsice	757349	Strýčkovice	157341	Strýčkovice	1
554260	Srbsice	752924	Těšovice u Kolovče	152927	Těšovice	2



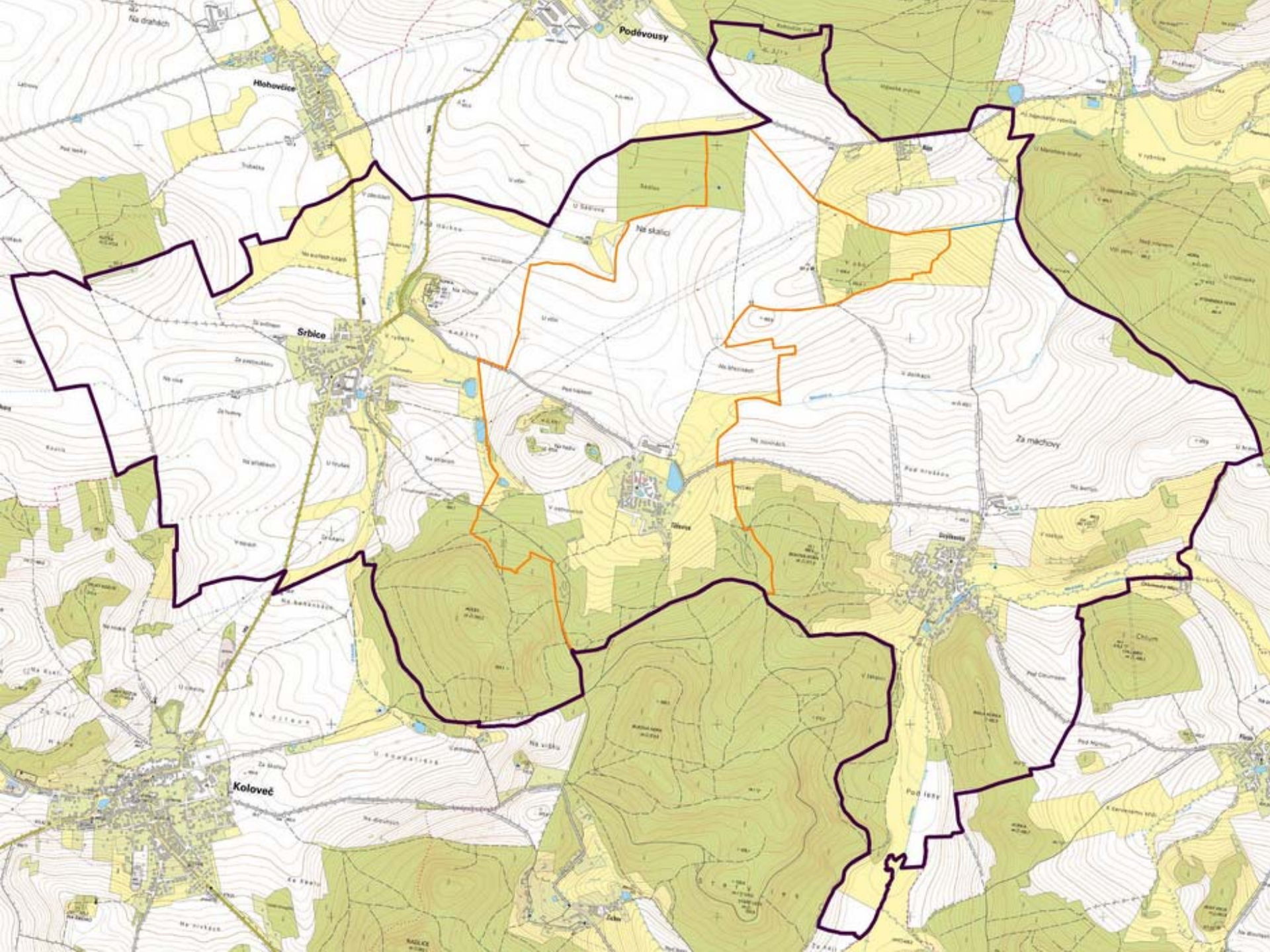
The image shows a map of three municipalities. The outer boundary is a dark purple line. The inner boundaries are orange lines. A small blue line segment is visible in the upper right area. The text labels are in orange.

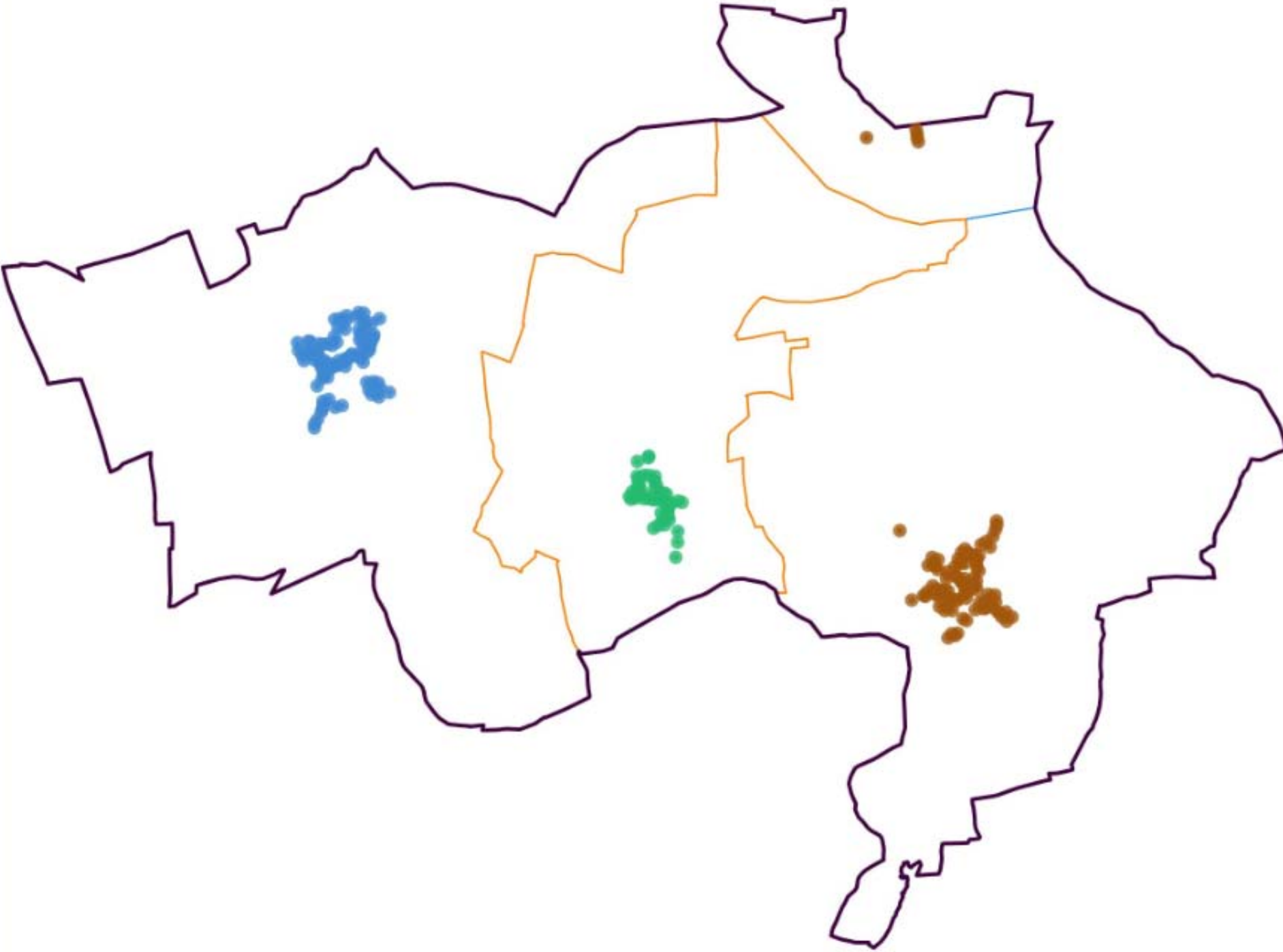
**Srbice u Kolovče**  
752916

**Těšovice u Kolovče**  
752924

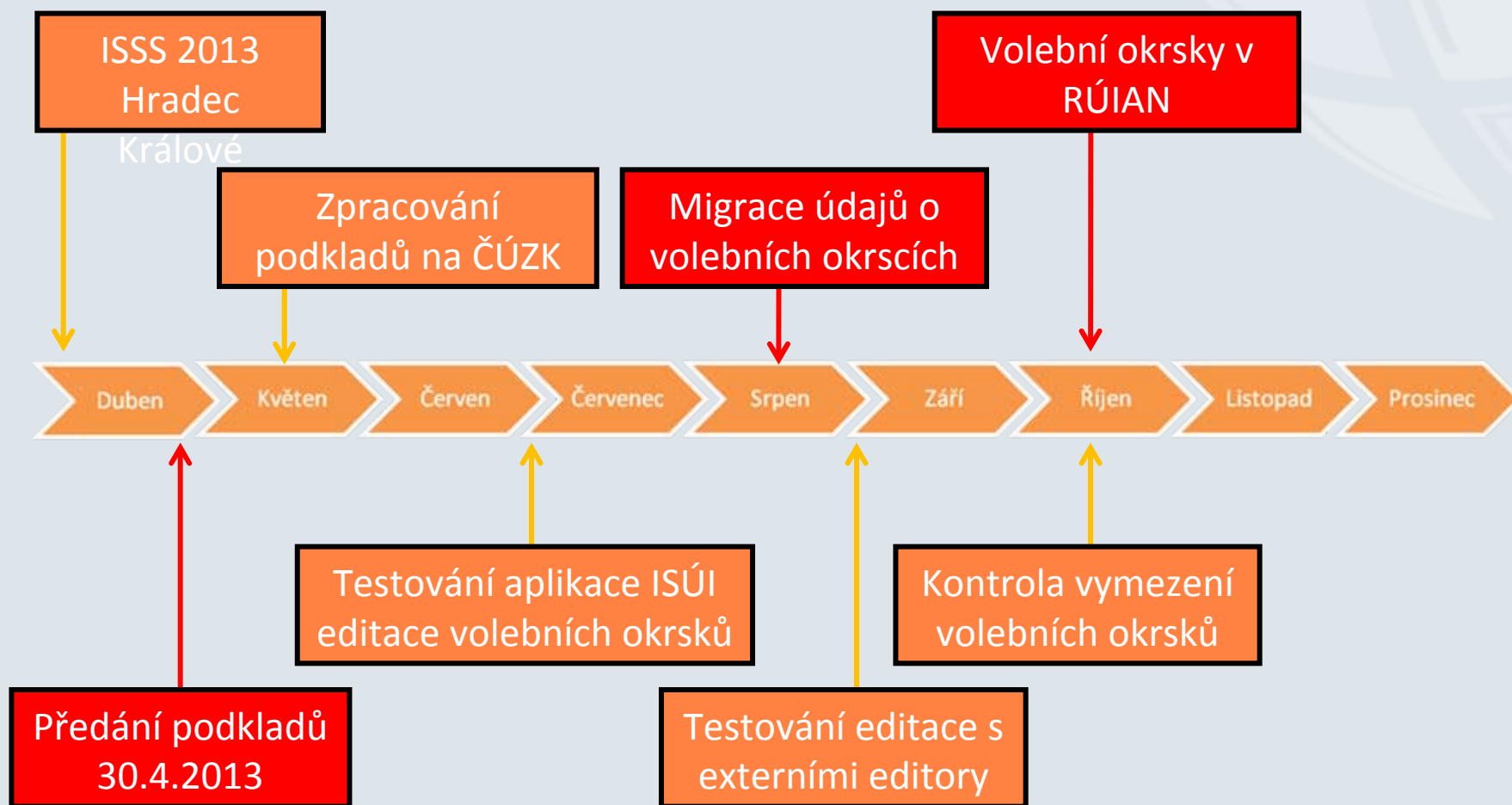
**Strýčkovice**  
757349







# Harmonogram zavedení volebních okrsků



# Závěr

---

- U obcí (městských částí/obvodů), které mají pouze **jeden volební okrsek**, bude volební okrsek vytvořen **automaticky**.
- Zaslání grafického vymezení volebních okrsků na ČÚZK je nutné v termínu do **30. 4. 2013**.
- Kde **nebude mít** ČÚZK k **dispozici podklady** pro vymezení volebních okrsků, tam bude vytvořen **jeden volební okrsek**.
- **ČÚZK sdělením ve Sbírce zákonů vyhlásí den**, kdy dojde k zápisu údajů o vymezení volebních okrsků do RÚIAN.
- Starosta do dvou měsíců ode dne, kdy k vymezení volebních okrsků do RÚIAN dojde, **provede kontrolu správnosti údajů o vymezení volebních okrsků**.



# Závěr

---

# www.ruian.cz

- zřízena sekce: **Volební okrsky v RÚIAN**
- zaslané **dopisy** k problematice volebních okrsků
- **vzory** vymezení volebních okrsků
- **podklady** pro vymezení volebních okrsků
- seznam obcí **s počtem** volebních okrsků
- uživatelská podpora – **podpora@cuzk.cz**

# Otázky?

## Děkuji za pozornost.

Ing. Jiří Formánek

[jiri.formanek@cuzk.cz](mailto:jiri.formanek@cuzk.cz)