



Webový portál ako nástroj otvorenosti samosprávy

Hlavné mesto SR Bratislava

ĽUBOMÍR ANDRASSY - ANDREA VESELÁ

Prečo je pre samosprávu dôležitá online komunikácia

- informovanosť, transparentnosť, otvorenosť (nestačí zverejňovanie povinných úloh a kompetencií úradu)
- zbieranie podnetov a nápadov, pripomienkovanie dokumentov a projektov, spätná väzba
- zvyšovanie občianskej angažovanosti
- aktuálnosť v čase, okamžitá možnosť reakcie vďaka diskusným príspevkom
- multimediálny priestor (fotogaléria, video a pod.)

Nástroje e-Marketingu Bratislavy

- Internetový portál
- Prepojenie partnerských stránok cez widgety
- Otvorený systém pre kalendár akcií - free
- Infopointy
- Turistické informačné centrá
- Sociálne siete

Online diskusie

- dôležitý nástroj ako získať názory občanov k dôležitým témam
- PKO: pko@bratislava.sk, pko.bratislava.sk, 2918 unikátnych návštevníkov diskusií, 692 príspevkov, 95 e-mailov
- diskusia k parkovacej politike, parkovanie@bratislava.sk – 3500 ľudí
- verejné prezentácie (Vydrica, Zuckerman del, Predstaničné námestie, nosný dopravný systém)

Online diskusie



- nástroj ako získať názory občanov k dôležitým témam



- PKO: pko@bratislava.sk, pko.bratislava.sk
2918 unikátnych návštevníkov diskusií
692 príspevkov, 95 e-mailov



- diskusia k parkovacej politike
parkovanie@bratislava.sk – 3500 ľudí



- verejné prezentácie (Vydrica, Zuckerman del, Predstaničné námestie, nosný dopravný systém)

Webstránka Bratislava.sk

- 2005 webová stránka – opúšťa tradičný pohľad na internetovú stránku obce, mesta ako informačnej úradnej tabule úradu
- sekcie, jazykové mutácie, horizontálne aj vertikálne menu, grafika, moderný dizajn
- implementácia (PPP modul)
- virtuálna redakcia vzniká veľmi opatrne (počet webredaktorov 2, počet webgrafikov 0:)
- redakčný systém (kombinácia poštového klienta a CMS, inštalovaná verzia – riziká aj výhody)
- súťaž na grafické stvárnenie
- Výsledok: Najlepšia stránka miest a obcí Zlatyerb.sk – prvýkrát



Viete, že...
Viac informácií o Slovensku. [>](#)



Navštívte Bratislavu!
Si meliora dies, ut vina poemata scire velim, chartis pretium quotus arroget annus. scriptor abhinc annos centum. [>](#)

BUSH PUTIN
SLOVAKIA SUMMIT 2008



Navštívte Bratislavu!
Si meliora dies, ut vina poemata scire velim, chartis pretium quotus arroget annus. scriptor abhinc annos centum. [>](#)



Vychutnajte si nočný život
koncerty, kaviarne, ... [>](#)

Vyhľadávanie:

 [Pomoc](#)
Fotogaléria


[Nové fotografie](#)
[Zoznam fotogalérií](#)

[Začiatok stránky](#)

Aktuality


Prerokovanie návrhu územného plánu mesta Bratislavy (6. 12. 2004)
Si meliora dies, ut vina, poemata reddit, scire velim, chartis pretium quotus arroget annus. scriptor abhinc annos centum
[Pokračovanie](#)



Predĺženie termínu uplatnenia pripomienok k návrhu územ. plánu (6. 12. 2004)
Si meliora dies, ut vina, poemata reddit, scire velim, chartis pretium quotus arroget annus. scriptor abhinc annos centum
[Pokračovanie](#)



Prerokovanie návrhu územného plánu mesta Bratislavy (6. 12. 2004)
Si meliora dies, ut vina, poemata reddit, scire velim, chartis pretium quotus arroget annus. scriptor abhinc annos centum
[Pokračovanie](#)



Predĺženie termínu uplatnenia pripomienok k návrhu územ. plánu (6. 12. 2004)
Si meliora dies, ut vina, poemata reddit, scire velim, chartis pretium quotus arroget annus. scriptor abhinc annos centum
[Pokračovanie](#)

[Aktuality-zoznam](#)

[Vytlač stránku](#)

[Pošli stránku e-mailom](#)

Počasie


Pondelok	Utorok	Streda
10-15°C	10-12°C	10-12°C
25-30°C	25-28°C	20-22°C

[Viac informácií](#)

Anketa

Budete využívať 50 metr bazén plavárne Pasienky?

[Áno](#) 398

[Nie](#) 168

[Neviem](#) 67

[Výsledky predchádzajúcich hlasovaní](#)



BUSH PUTIN
SLOVAKIA SUMMIT 2005 >



Koncert Rammstein
Pozor! Zmena termínu: 28. február >



**Bratislavské kultúrne
a informačné stredisko** >



Vychutnajte si nočný život
koncerty, kluby, kaviarne, puby... >



Slovensko - Španielsko
Davis Cup: 4.-6.marec 2005 >




Svet hviezd a ilúzií
Sto rokov kinematografie >



BUSH PUTIN
SLOVAKIA SUMMIT 2005 >



Visit to Bratislava >



Piaty most cez Dunaj >



See Slovakia >


Redizajn 2012

- **Webový portál ako nástroj otvorenosti samosprávy**
- **WEB ako nástroj na poskytovanie SLUŽIEB a INFORMÁCIÍ**
- **verejno-spoločenský charakter – NOVÝ ROZMER WEBU**
- **dôraz na intuitívnosť** - informačná štruktúra zachováva témy a hierarchia sleduje intuitívnosť
- **uprednostňuje informácie a služby**
- **podčiarkovanie systémových a typologických štruktúr**

- **nenútime užívateľa vyberať si sociologickú skupinu, do ktorej patrí, keď hľadá, rieši životnú situáciu**

Internetový portál mesta 2012

- Opúšťa členenie portálu mesta: občan, mesto, rodina, podnikateľ, návštevník (**rodina**)
- Sekcia návštevníka je vyčlenená pod osobitnú doménu visit.bratislava.sk alebo visitbratislava.eu
- prehľadné členenie podľa kategórií, ktoré turisti na stránke najviac vyhľadávajú: Ubytovanie, doprava, gastronómia, zábava, kultúra a pamiatky, atď. nazvané jednoducho a zrozumiteľne
- GPS koordináty



[Prihlásenie](#)
[Registrácia](#)
[Zobrazenie profilu](#)

[Môj účet](#)
[Moja knižnica](#)
[Môj profil](#)
[Moje rezervácie](#)
[Môj kalendár](#)

[Pomocník](#)
[Kontakt](#)

[Cesta: Titulka](#)
[Mapa stránok](#)
[Návrhovník](#)
[Správa](#)

[O Bratislave](#)
[Spoločnosť](#)

[Ubytovanie](#)
[Restorácie](#)
[Kuchyne](#)

[Prehrávkový](#)
[MP3](#)

[Návrhy](#)

[Miestna](#)

[Mestská](#)

[Mestské](#)

[Mestské](#)

[Mestské](#)

[Mestské](#)

[Mestské](#)

[Mestské](#)

[Mestské](#)

[Mestské](#)

[Mestské](#)

[Mestské](#)

[Mestské](#)

[Mestské](#)

[Mestské](#)

[Mestské](#)

[Mestské](#)

[Mestské](#)

[Mestské](#)

[Mestské](#)

[Mestské](#)

Hotel Arcadia Bratislava

★★★★★

Hôtel Arcadia je prvým štádiom v Bratislave a jedným reprezentatívne prestížnym hotelom vo svete. The Leading Small Hotels of the World na Slovensku. Tento štvorpráhový hotel je situovaný priamo v areáli historického Starého mesta v kľúčovej uličkovej časti. Súčasťou Bratislavského pamätihodného súboru sú Slovenská ľudová divadlo, Rada, Koncertná sieň a katedrála sv. Alžbety. Prestížny hotel, historická ulica, Michalova veža a Stará Rátnica.

Isťu hotel Arcadia ponúka jedinečný výhľad na Prémiový hotel, jeden z najmodernejších a najkrajších hotelov v meste. Z dvochpráhového apartmánu a hotelu môžu vychutnať romantický pohľad na Michalovú vežu a Bratislavský hrad.

Hôtel Arcadia ponúka 24 luxusných prestížnych zariadení a výberom výkonným zariadením pre celú hotel Arcadia 27 luxusných reprezentatívnych apartmánov, kuchyniek a 12 apartmánov. Sú súčasťou hotelovej služby a apartmánov. Súčasťou apartmánov a individuálnych príloh k hotelu, a apartmánov, kuchyniek, bar a lobby lounge.

2 konferenčné miestnosti a dňom súčasným pre 100 osôb

Arcadia Spa

Tím šikovných a skúsených ľudí, ktorým záleží na spokojnosti a pohode hostí

Telefón:
pevná linka: +421 2 594 928 00
fax: +421 2 594 928 55

WWW:
otvorený: <http://www.arcadia-hotel.sk>

E-mail:
otvorený: info@arcadia-hotel.sk

Adresa:
Franciškova ulica 2, 0
81101 Bratislava

Navigácia: Nahliadať chybu mapy

Najbližšie v okolí:

- Pamiatky
- Reštaurácie
- Ubytovanie
- Voľný čas

- Prémiový hotel
- 0,7 km (západ)
- Londýnska reštaurácia, historického hotela
- 0,7 km (západ)
- Mikolajevský palác
- 0,7 km (severovýchod)
- Starobývalý hotel - Katedrála svätého Alžbety
- 0,02 km (juhovýchod)
- Prémiový hotel, dvoráreň, apartmán
- 0,7 km (severovýchod)

Prístup:


Lokálne:

- K vlaku 10,2 km
- K autobusovej stanici 2 km
- K autobusovej stanici 1,7 km

Výhovorky:

American Express | Eurocard | MasterCard | Visa Electron | VisaCard

- ✓ Reštaurácia
- ✓ Konferenčné zariadenie
- ✓ Internet na mieste
- ✓ Bar
- ✓ Reštaurácia
- ✓ Fitness centrum



Telefón:

pevná linka: +421 2 594 905 00

fax: +421 2 594 905 55

WWW:oficiálny: <http://www.arcadia-hotel.sk>**E-mail:**oficiálny: info@arcadia-hotel.sk**Adresa:**

Františkánska ulica č. 3

81101 Bratislava

**Najbližšie v okolí**

Pamiatky

Reštaurácie/bary

Ubytovanie

Voľný čas

➤ **Františkánsky kláštor**0.01 km južne | [mapa](#)➤ **Loretánska kaplnka Františkánskeho kostola**0.01 km južne | [mapa](#)➤ **Mirbachov palác**0.04 km severne severozápadne | [mapa](#)➤ **Jezuitský kostol - Kostol Najsvätejšieho Spasiteľa**0.06 km juhovýchodne | [mapa](#)➤ **Františkánsky kostol Zvestovania Pána (Zvestovania Panny Márie)**0.07 km severovýchodne | [mapa](#)➔ [Pamiatky: viac](#)

Internetový portál mesta 2012 - visit

- umožňuje vyhľadávanie v bohatých databázach, podľa kategórií, nielen napr. hotelov a reštaurácií a zábavných podnikov či nákupných centier, ale aj v databázach pamiatok, kultúrnych zariadení, či nemocníc
- časť so všeobecnými a praktickými informáciami o Bratislave, vrátane dôležitých kontaktov
- Sekcia pre partnerov, novinárov, touroperátorov a pod., kde sú okrem štatistík aj tlačové správy, imagebanka a pdf verzie propagačných a turistických materiálov, časopisov mesta

Správa portálu

■ Oddelenie informatiky

- Správa serverov, desiatok domén, redakčného systému globálne

■ Webeditor a oddelenie marketingu a vzťahov s verejnosťou

- Informačná architektúra, správa obsahu, školenie redaktorov, PR a marketing

■ Back-office Turisticko-informačných centier, BTB

- Obsahy databáz, marketing cestovného ruchu, mutácie

■ Ostatní partneri

- Zodpovední za aktuálnosť a pravdivosť informácií o svojich produktoch
- Karta.bratislava.sk, kalendarakcii.bratislava.sk

Proces aktualizácie

- pribúdajú témy, dáta, sekcie, aplikácie, projekty, subdomény
- zvyšuje sa počet školených webredaktorov (riziká + aj -)
- spôsob interaktívnej komunikácie návštevníka s mestom

Integrácia, participácia a spolupráca:

- Cieľom je prepojiť hlavný portál na stránky partnerov odoberať novinky prostredníctvom nielen prostredníctvom widgets
- Cieľom je sprostredkovať šírenie informácií o dianí v meste

- Celkovo 33 webových sídel v rámci portálu Bratislavy:
 - mestské rozpočtové organizácie (CVČ: 5, DpS:7, ZUŠ:12)
 - mestské príspevkové organizácie (11)
 - akciové spoločnosti mesta (5)
 - webové sídla projektov napr. deti proti šikanovaniu...
 - webové sídlo časopisu – SK, DE, EN
 - juniori - Mestský detský parlament, atď.



Správa telovýchovných a rekreačných zariadení hlavného mesta SR



15:23:20

- **KALENDÁR PODUJATÍ**
- ◆ **NÁJDETE NÁS**
- **FOTOGALÉRIA**
- **CYKLOTÚRA**
- ◆ **O NÁS**
- **PARTNERI PODUJATÍ**
- ◆ **PRENÁJOM ŠPORTOVÍSK**
- ◆ **TRANSPARENTNÝ STARZ**

Kontakt

Správa telovýchovných a rekreačných zariadení hlavného mesta SR
 Bratislava
 Junácka 4
 83104 Bratislava 3
 Tel: +421 2 443 734 77
 E-mail: info@starz.sk



Fit STARZ – Tehelné pole



Korčuľovanie verejnosti



Plávanie pre verejnosť



Zimný štadión Ondreja Nepelu

OZNAM

Novinky

Neprehliadnite

[29.5.2012] **Letné športové prázdniny. 2.7.2012 - 24.8.2012**



Denné tábory vo forme týždenných turnusov pre 7 až 14 ročné deti s bohatým, hlavne športovým programom v areáli Základnej školy na Kalinčiakovej ulici. Na deti čakajú loptové a pohybové hry, súťaže, plávanie, kúpanie. Program sa uskutočňuje v rekreačných zónach mesta – Bratislavský lesopark, Zlaté piesky, Zoo, atď. O deti sa starajú starostlivo vybraní inštruktori.

Zložka dokumentov: [Kalendár podujatí](#)

[21.5.2012] **Devínske párkové preteky. 9.6.2012**



4. ročník Devínskych párkových pretekov organizovaných pre školskú mládež v sprievode rodinných príslušníkov k Medzinárodnému dňu detí a pre rekreačných cyklistov Mestských častí Bratislava - Devínska Nová Ves a Devín, ako rekreačné podujatie otvárajúce novú športovo-rekreačnú tradíciu podujatia k MDD.

Zložka dokumentov: [Aktuality](#)

[2.5.2012] **23. ročník - Cyklotúra - Cesta priateľstva. 26.5.2012**

Cyklotúra pre amatérskych cyklistov zo

Efektívny portál si vyžaduje

- poznať užívateľa – návštevníka mesta – a jeho rebríček požiadaviek
- permanentnú analýzu užívateľského správania návštevníkov (vypovedá o funkčnosti portálu, o spokojnosti návštevníkov s jeho štruktúrou a jeho obsahom)
- mohutný informačný systém - integrovaný, výborne organizovaný, ľahko rozšíriteľný a orientovaný na výstupy pre užívateľa
- Otvorenú architektúru pre integráciu systémov, služieb a obsahu tretích strán
- Jednoduché vyhľadávanie obsahu zo všetkých integrovaných stránok (kľúčové slová, syntaxové vyhľadávanie)
- Moderný a kvalitný dizajn – odvaha 😊
- Konzistentnú a intuitívnu navigáciu

Výhody dobrého web-portálu

- internet je dnes najpoužívanejším zdrojom pri vyhľadávaní všeobecných informácií o destinácii pri plánovaní výletu aj pri vyhľadávaní konkrétnych praktických informácií pred samotnou cestou. (Nielen z oficiálnych zdrojov, ale najmä z neoficiálnych, zo sociálnych sietí, odporúčaní priateľov)
- dobrý informačný systém priláka viac návštevníkov
- spokojný návštevník je najlepšou reklamou a referencie, ktoré odovzdá svojim príbuzným a priateľom môžu pritiahnúť ďalších
- umožňuje návštevníkom dávať spätnú väzbu a tak pomôcť skvalitňovaniu služieb a image mesta



SAMOSPRÁVA OPRAVUJE NEBEZPEČNÉ VÝTLKY

MESTO A JEHO SPRÁVA

Transparentné mesto
Primátor | Poslanci
Magistrát | Organizácie
a inštitúcie | viac >



ŽIVOT V METROPOLE

Doprava | Bývanie | Školstvo a
mládež | Sociálna pomoc | Služby
Životné prostredie | Komunálny
odpad | viac >

VOLNÝ ČAS A TURIZMUS

História | Pamiatky | Kultúra
Šport | Akcie a podujatia
Ubytovanie | Jesť a piť | Brožúry a
mapy | Okolie Bratislavy | viac >

FINANCIE A MAJETOK

Rozpočet | Predaje a prenájmy
Majetok | Obstarávanie a voľné
miesta | Hazardné hry | Dane a
poplatky | Granty | viac >



12.4. - 14.4.

**Medzinárodný turnaj –
BRATISLAVA
HockeyMasters
Championship 2013**

Turnaj sa špecializuje na klubovú
scénu a je zameraný na súťaženie
tímov tvorených vlastnými hráčmi
zúčastnených klubov, tzn. rôzne
výbery hráčov a...

Najt'ažší mládežnícky...

[čítajte viac >](#)



Zaži cestu okolo sveta s Bratislavou

**PRIDAJ SA NA
CYKLOTURISTIKU
PASSAU BRATISLAVA**

1.5. – 8.5.2013




www.worldbiketavel.sk

**ŠTART 1.5.2013
NA DEVÍNE**

MESTO A JEHO SPRÁVA

Hlavné mesto si pripomenie 68. výročie
oslobodenia Bratislavy

ŽIVOT V MESTE

Verejná prezentácia II. etapy NDS MHD -
22. apríla





MODERNÁ METROPOLA

- MESTO A JEHO SPRÁVA**
Transparentné mesto | Prímátor | Poslanci | Magistrát | Organizácia a inštitúcie | viac >
- ŽIVOT V METROPOLI**
Doprava | Bytová Správna a nájom | Sociálne pomoci | Služby | Životné prostredie | Komunity | odpad | viac >
- VOĽNÝ ČAS A TURIZMUS**
História | Pamiatky | Kultúra | Šport | Akcie a podujatia | Ubytovanie | Jež a pi | Bražery a masy | Okolie Bratislavy | viac >
- FINANČE A DANĚ**
Rozpočet | Práca a penzióny | Mestské Ošetrovateľstvo a voľná práca | Hľadanie práce | Dáta a platby | Granty | viac >

18.4. - 21.4.
Bratislava po veľkých 2013
... dni otvorených dverí
...desať rokov to najlepšie z mesta
[Čítaj viac >](#)

Dni otvorených dverí



MESTO A JEHO SPRÁVA | **ŽIVOT V MESTE**

Hlavné mesto si pripomína 68. výročie oslobodenia Bratislavy
Hlavné mesto si vo štvrtok (4. apríl) pripomína 68. výročie oslobodenia Bratislavy. Pri tejto príležitosti sa o 18.00 hod. uskutoční púť...
[Čítaj viac >](#)

Veřejná prezentácia II. etapy NDS MHD - 22. apríla
Mesto naplánuje nové projekty hlavného mesta naspamiatku novej systémy mestského hromadnej dopravy. V 1. etape už probieha projektová príprava...
[Čítaj viac >](#)

- ZELENÝ RAJ – národné dary a bytovým podnikom v rámci Bratislavy**
- Prírodné zmluvy nariadenie hlavného mesta Slovenskej republiky Bratislavy č. 2/2013 o výsklych ekologických nájomov Bratislavy**

- Doprava**
- Financovanie verejných sociálnych služieb**
- Prírodné zmluvy nariadenie hlavného mesta Slovenskej republiky Bratislavy č. 2/2013 o výsklych ekologických nájomov Bratislavy**

VOĽNÝ ČAS A TURIZMUS

Prímátor Milan Ftáčnik prijal hráčov HC Slovana Bratislava
Bratislavský prímátor Milan Ftáčnik prijal dnes v Prírodnom paláci hráčov HC Slovana Bratislava spolu s národným trénerom a vedcom...
[Čítaj viac >](#)

FINANČE A DANĚ

Rozpočet mesta Bratislava na rok 2013
Rozpočet hlavného mesta Slovenskej republiky Bratislavy na rok 2013, aj napriek postupnej stabilizácii ekonomiky mesta, je zostavený ako...
[Čítaj viac >](#)

- Bratislava odpočíva v rámci vodného hospodárstva podzemím mesta Bratislava**
- Bratislava odpočíva v rámci vodného hospodárstva podzemím mesta Bratislava**
- Bratislava odpočíva v rámci vodného hospodárstva podzemím mesta Bratislava**

- Zmena individuálnej finančnej**
- Financovanie verejných sociálnych služieb**
- Nové pravidlá pri výstavbe Bratislavy**

MAPA MESTSKÝCH ČASTÍ



- Staré Mesto
- Ružinov
- Vrakuša
- Podbanská
- Patrabáka
- Jarovos
- Ruzovos
- Čunovo
- Lamac
- Davín
- Dávnicka Nová Vies
- Záhorská Bystrica
- Nové Mesto
- Pleša
- Vajnary
- Karlova Vies
- Dúbravka

360
LIVE
MAPA ?

TIP NA DNES

Cena prímátora Bratislavčania môžu navštíviť významnú osobnosť na talianskych Cenu prímátora
[Čítaj viac >](#)

in.ba
TWIN CITY JOURNAL

KALENDAR AKCIE

APRIL 2013

Po	Ua	St	Št	Pi	So	Nie
1	2	3	4	5	6	7
8	9	10	11	12	13	14
15	16	17	18	19	20	21
22	23	24	25	26	27	28
29	30	1	2	3	4	5
6	7	8	9	10	11	12

[Viac o programe >](#)

POČASIE

5°

Prátek 8/1 °C | Sobota 9/1 °C

[Viac o počasí >](#)

Hlavná ponuka rešpektuje potreby užívateľov, JEHO SLOVNÍKOM:

- MESTO A JEHO SPRÁVA
- ŽIVOT V MESTE
- VOĽNÝ ČAS A TURISTIKA
- DANE A FINANČIE

- AKO VYBAVIŤ –pečiatka (nesúrodosť)

Grafika podčiarkuje obsah

- Riešenie je menej výrazným upgradem súčasného webu v zmysle grafiky
- Oproti súčasnému webu je však vizuálne jednoduchší a spoločne s úpravou architektúry dat by mohlo viesť k ľahšej orientácii návštevníka

- Deň/Noc: svieže, moderné, ľahké
- Farebnosťou ťaživý, málo odľahčený, málo vzdušný

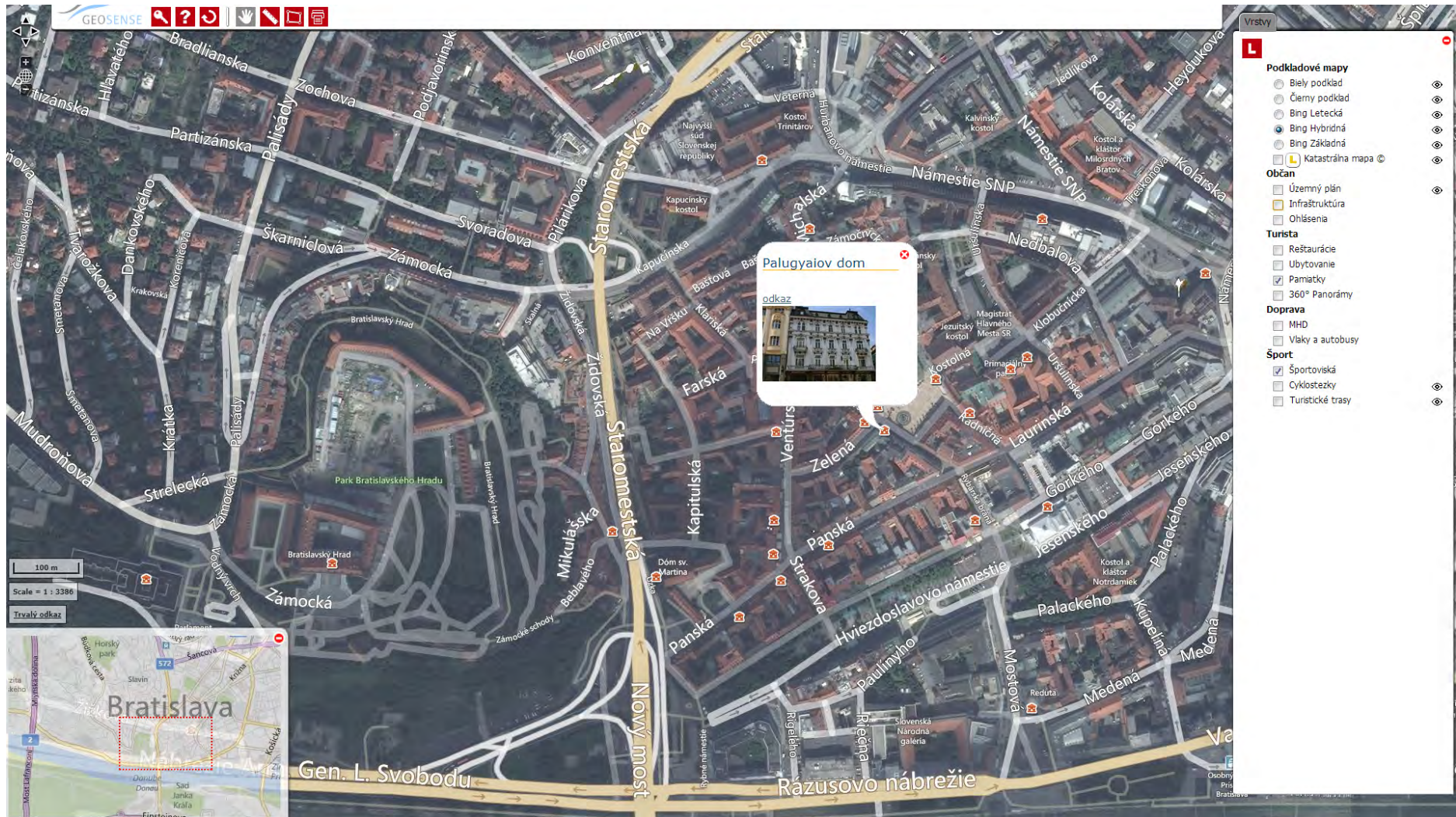
Ostatné služby



- Wifi sieť v centre mesta
- bezplatné Turisticko-informačné centrum (TIC) BTBv meste
- bezplatná Telefonická linka TIC – 16 186
- Integrovaný kalendár akcií
- integrovaný portál mesta (mestských organizácií a spoločností mesta, partnerov)
- dotyková elektronická úradná tabuľa
- mapa ako základ pre ďalšie služby a aplikácie (turistu i občana)

Mapové aplikácie - geoportál

- mapový klient umožňuje
- zobrazenie a vzájomné prekrývanie dátových vrstiev - máp, schém, plánov inžinierskych sietí, záujmových bodov, evidenčných vrstiev (pasportov)
- na turistickej platforme možno využívať rôzne objekty ako hotely, kaviarne, športové objekty, ale aj cyklistické trasy, trasy MHD a pod.



Podkladové mapy

- Biely podklad
- Čierny podklad
- Bing Letecký
- Bing Hybridná
- Bing Základná
- Katastrálna mapa

Občan

- Územný plán
- Infraštruktúra
- Ohlásena

Turista

- Reštaurácie
- Ubytovanie
- Pamiatky
- 360° Panorámy

Doprava

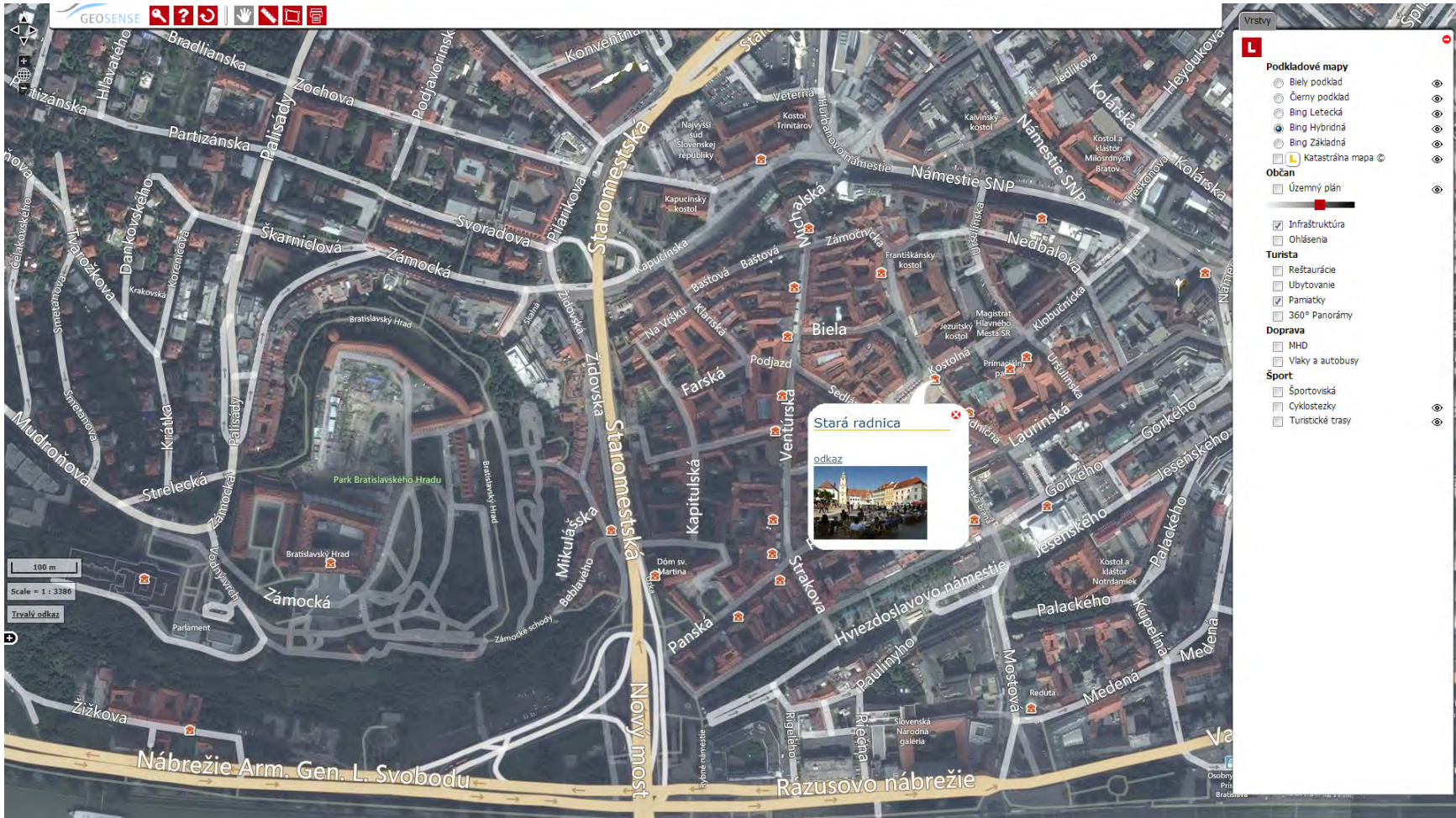
- MHD
- Vlaky a autobusy

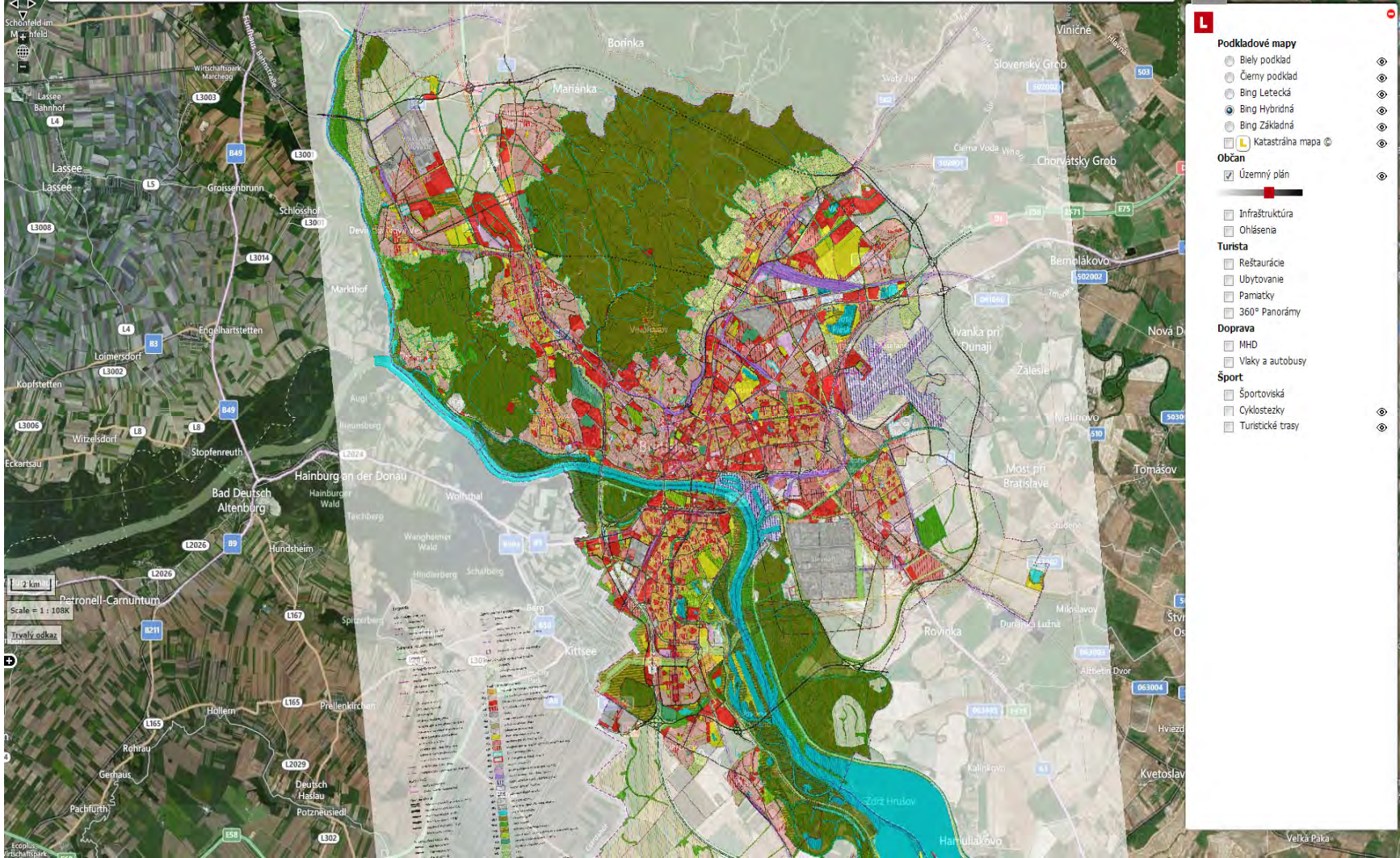
Šport

- Športoviská
- Cyklostezky
- Turistické trasy

Palugyaiov dom

odkaz





Vrstvy

Podkladové mapy

- Biely podklad
- Čierny podklad
- Bing Letecká
- Bing Hybridná
- Bing Základná
- Katastrálna mapa ©

Občan

- Územný plán

Turista

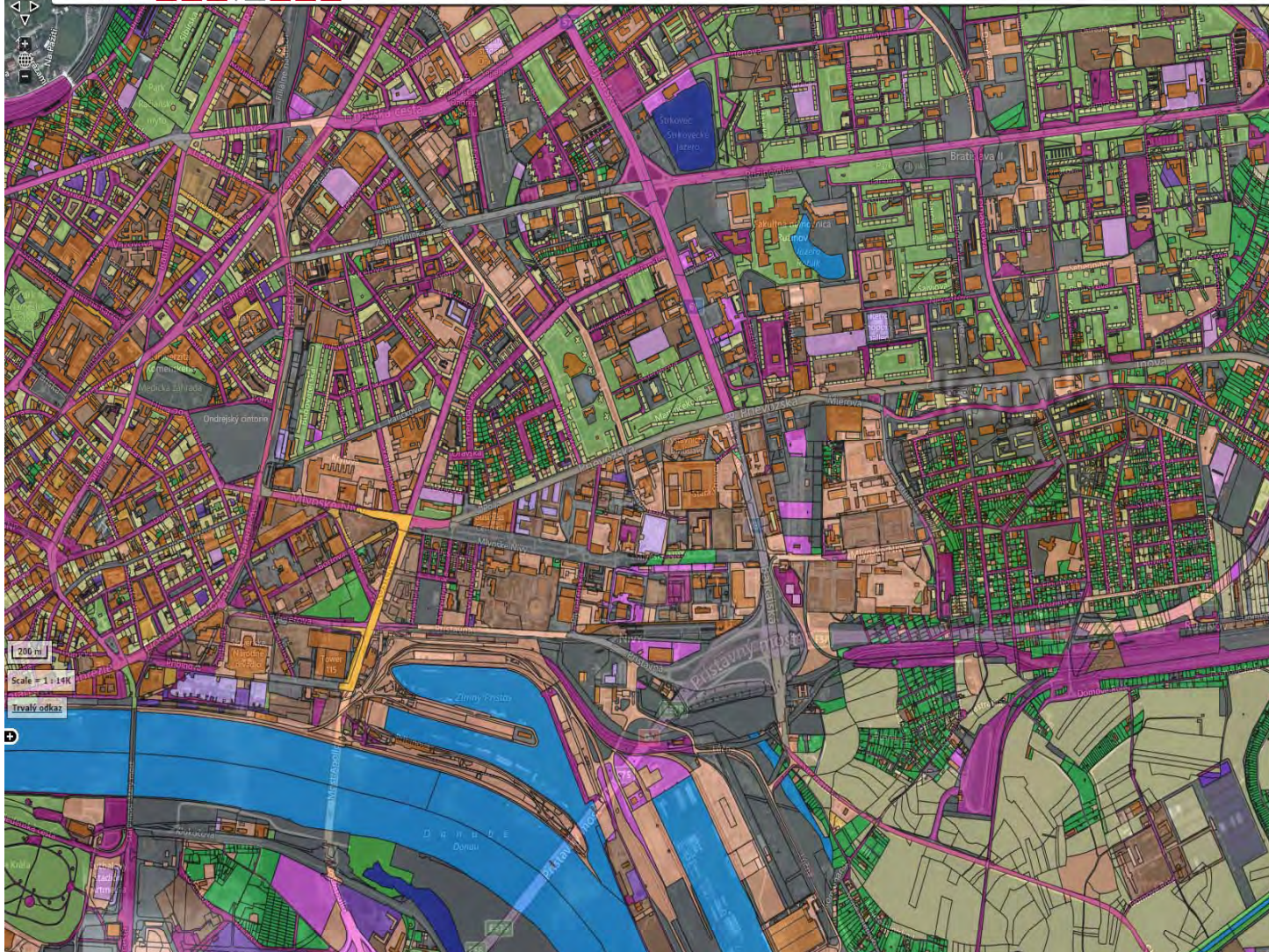
- Infraštruktúra
- Ohlásenia

Doprava

- MHD
- Viaky a autobusy

Šport

- Športovská
- Cyklostezky
- Turistické trasy



Vrstvy

- Úzvi
- Chmeľ
- Vodná plocha
- Inžinierska stavba – cesty
- Skladka odpadu
- Pozemok s budovou bez č.s.
- Rybník, vodná nádrž pre chov rýb
- Spoločný dvor
- Inžinierska stavba – železnica
- Pozemok s nebytovou budovou s č.s.
- Účelová plocha, zeleň
- Iný spôsob využívania
- Ovocné stromy, kry, sadenice
- Záhradné centrum
- Skaly, svahy, rökliny, výmole
- Vodný tok prirodzený, umelý
- Skleník, parenisko
- Pestovanie zeleniny, ovocie, okrasná zeleň
- Výstupný portál do podzemnej stavby
- Využívanie podľa druhu pozemku
- Rastlinná výroba
- Močiar
- Rozostavaná stavba
- Inžinierska stavba – účelová a miestne kom.
- Lúky, pasienky
- Inžinierska stavba – letisko
- Inžinierska stavba – ostatné
- Škôlka – chmeľ, vinič, ovocie, dreviny
- Manipulačná skladová plocha, lesné hospodárstvo

Občan

- Územný plán
- Infraštruktúra
- Ohlášenia

Turista

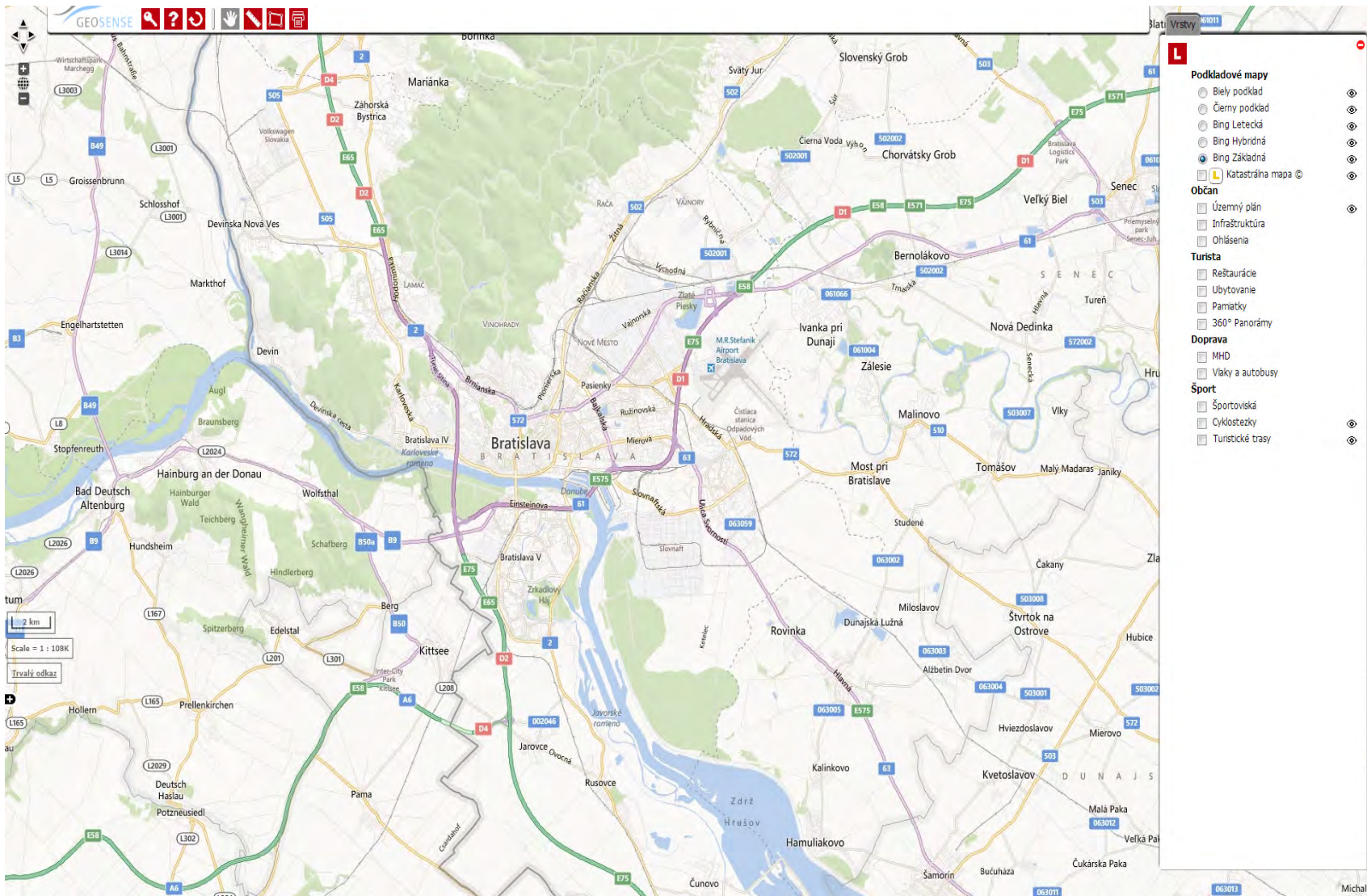
- Reštaurácie
- Ubytovanie
- Pamiatky
- 360° Panorámy

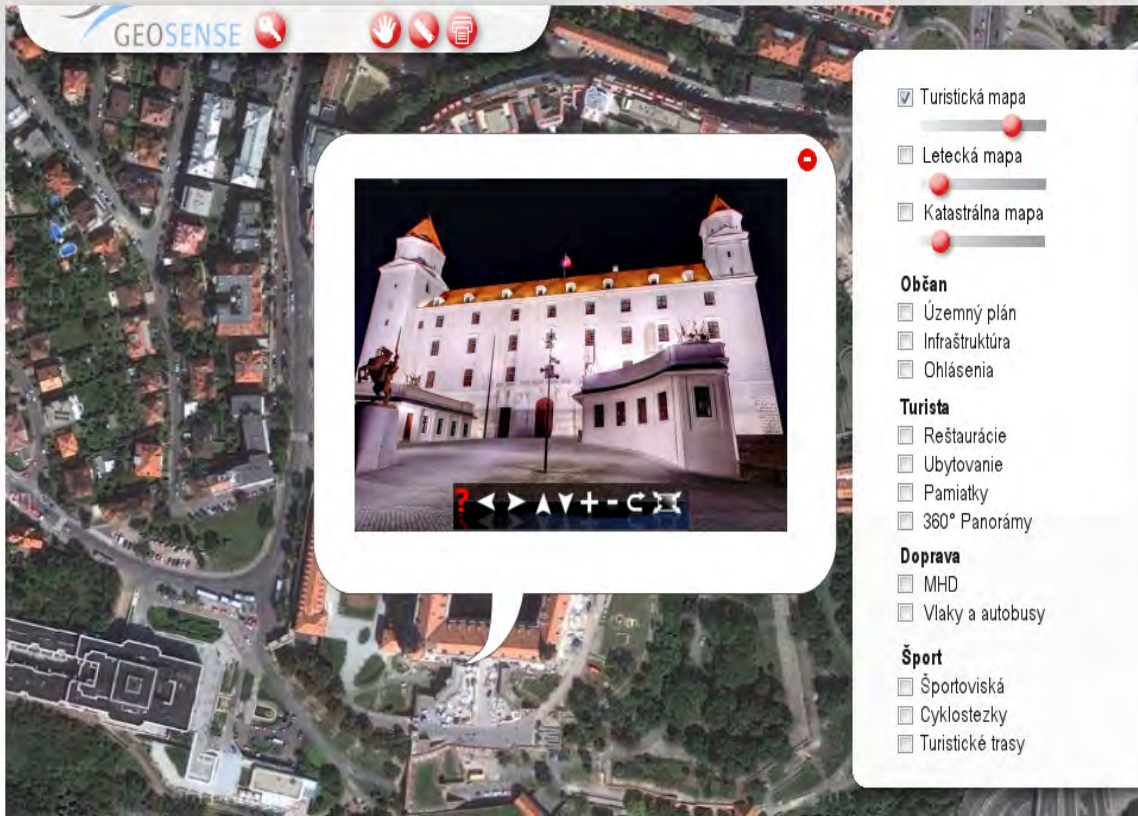
Doprava

- MHD
- Vlaky a autobusy

Sport

- Športoviská
- Cyklostezky
- Turistické trasy





- Turistická mapa
- Letecká mapa
- Katastrálna mapa

Občan

- Územný plán
- Infraštruktúra
- Ohlásenia

Turista

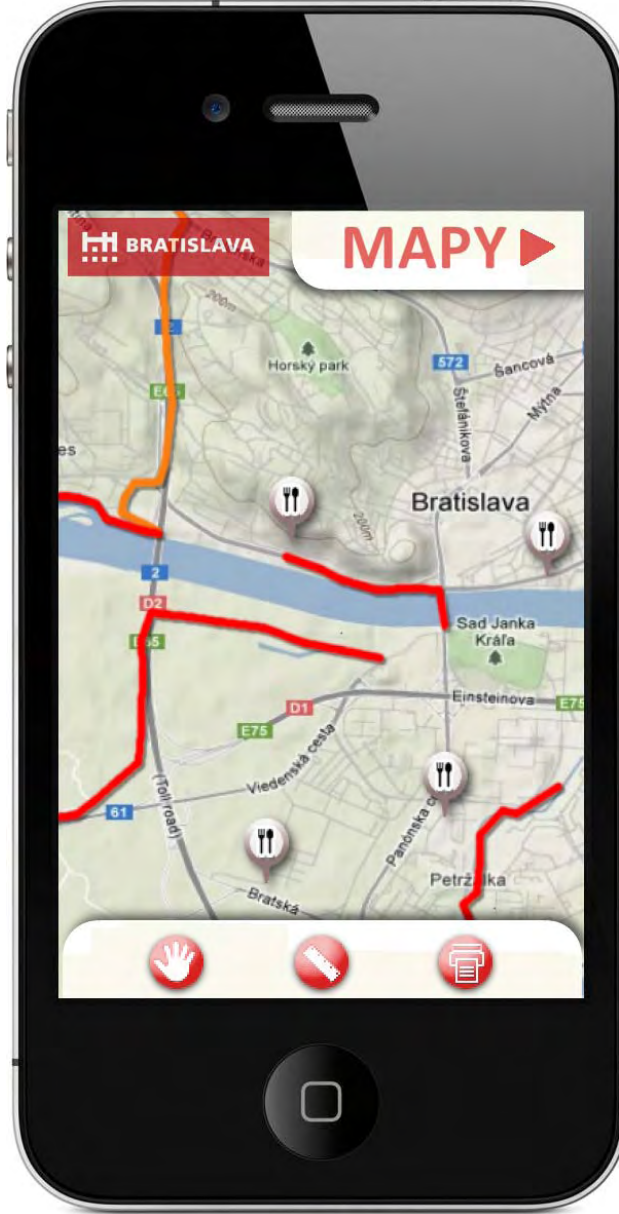
- Reštaurácie
- Ubytovanie
- Pamiatky
- 360° Panorámy

Doprava

- MHD
- Vlaky a autobusy

Šport

- Športoviská
- Cyklostezky
- Turistické trasy



Cieľom je, aby životné situácie bežného občana boli vybavené rýchlejšie, jednoduchšie, intuitívne a na jednom mieste, bez komplikácií s aplikáciami, ktoré mu uľahčia život v meste 😊

Ďakujeme Vám za pozornosť!