

# Základní přehled o implementaci RÚIAN

Karel Štencel

Konference ISSS 2012

Hradec Králové, 2. dubna 2012

**Projekt Vybudování Registru územní identifikace,  
adres a nemovitostí  
a modernizace Informačního systému katastru nemovitostí ČÚZK  
je spolufinancován z prostředků Evropské unie,  
Evropského fondu pro regionální rozvoj.  
Registrační číslo projektu: CZ.1.06/1.1.00/03.05893**



EVROPSKÁ UNIE  
EVROPSKÝ FOND PRO REGIONÁLNÍ ROZVOJ  
ŠANCE PRO VÁŠ ROZVOJ

# Obsah prezentace

---

1. Aktuální stav projektu budování RÚIAN
2. Příklady dopadů RÚIAN do práce uživatelů
3. Publicita projektu a školení uživatelů ISÚI
4. Čištění dat RÚIAN/ISÚI spolu s MV
5. Několik ukázek z aplikací
6. Hlavní problémy

# 1. Aktuální stav projektu budování RÚIAN

---

- V únoru 2011 by ČÚZK nucen vyřešit problém správy externích uživatelů
  - Řešení pomocí systému ePUSA,
  - Plánovaná služba RPP a ISZR (tzv. JIP/KAAS) není pro praktické použití stále k dispozici
- Aplikace RÚIAN/ISÚI/VDP jsou v rámci možností hotové, totéž platí pro nejdůležitější úpravy ISKN
  - Dokončují se úpravy pro přenos dat mezi ISÚI a ISKN
- V současné době velmi intenzivně testujeme služby ISZR

# 1. Aktuální stav projektu budování RÚIAN

---

- Finální migrace dat byla ke dni 30. 6. 2011, od té doby je zastavena přímá editace ÚIR-ADR (zdroj dat RÚIAN),
  - Aktualizace ÚIR-ADR byla následně obnovena zasíláním změnových souborů z ISÚI jednou za týden
- K datu 29. 8. 2011 je ISÚI pro obce a SÚ v ostrém provozu s reálnými daty
- Čištění dat v ISÚI s MV proti ISEO bylo zahájeno v listopadu 2011

# 1. Aktuální stav projektu budování RÚIAN

---

- Dokončena Vyhláška o RÚIAN, vyšla ve Sbírce zákonů pod č. 359/2011 Sb. Upravuje:
  - způsob, formu a náležitosti vyjádření a parametry přesnosti lokalizačních údajů,
  - způsob zápisu adresy,
  - postup při zápisu údajů do RÚIAN obcemi a SÚ,
  - způsob, jakým obce poskytují ČÚZK lokalizační údaje územních prvků a územně evidenčních jednotek,
  - způsob vedení technickoekonomických atributů o územním prvku stavební objekt,
  - úplaty za poskytnutí údajů z RÚIAN
  - způsob a náležitosti zápisu identifikátorů územních prvků a územně evidenčních jednotek.

# 1. Aktuální stav projektu budování RÚIAN

---

- V PS Parlamentu ČR schválena novela zákona o ZR, kterou se vypouští povinnost zasílat do RPP údaje o změnách údajů v RÚIAN
  - Tato změna nijak neovlivňuje rozsah údajů zasílaných z RPP konkrétnímu žadateli o informace, neboť mají být poskytnuty informace o změnách údajů, které jsou o FO vedeny.
- Novela volebních zákonů zavádí „Volební okrsek“, jako účelový územní prvek
  - Z definice plyne, že to budou muset být území s vymezenými hranicemi (tedy jiný princip než u částí obcí)

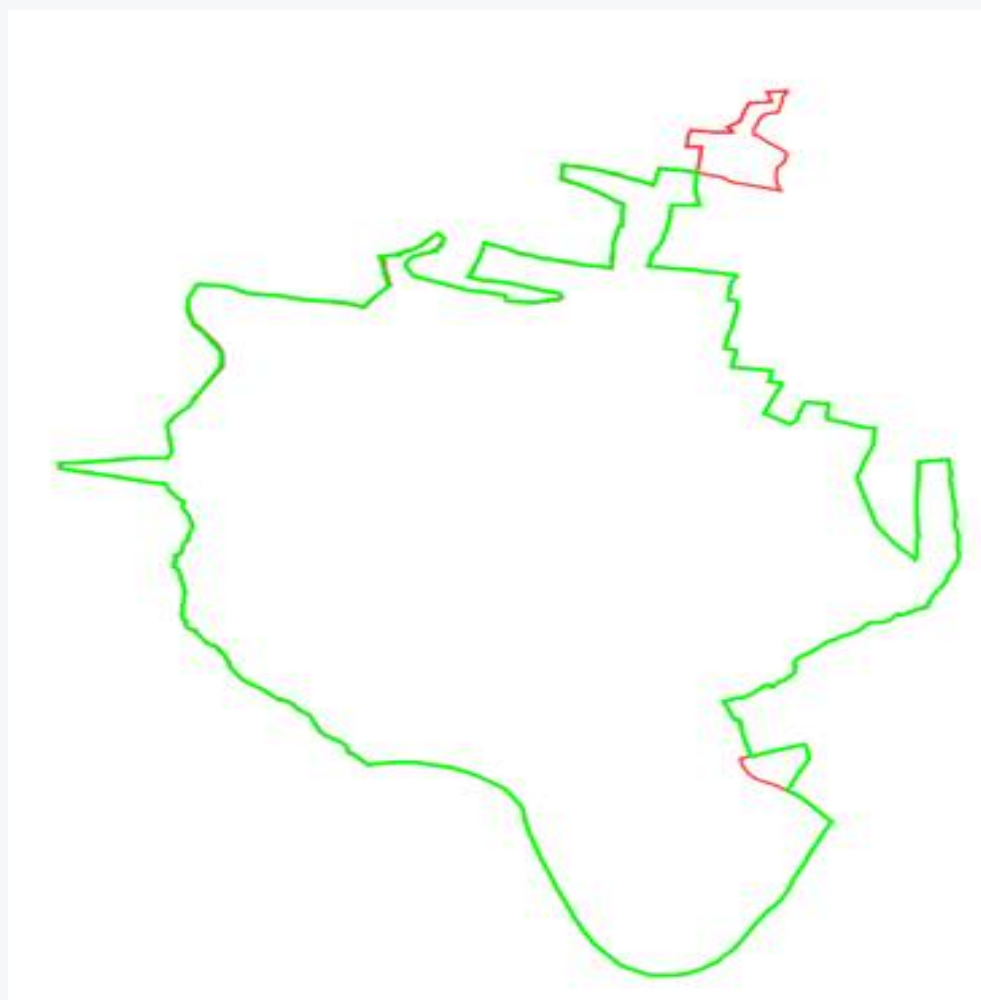
## 2. Příklady dopadů RÚIAN do práce uživatelů

---

- Odhalení problémů v datech územní identifikace
  - Obec bez území
  - Bylo 9 nespojitých katastrálních území obce,
    - někdy řešením pouze vytvoření nového k.ú.
  - Objekt (pozemek, ulice, stavební objekt) patří do jiné obce => vyjasnění pro daně
  - Na jednom adresním bodu (bodě) více PSČ
  - V ČR je již nyní více provozovatelů doručovacích služeb, každý z nich má jiný standard psaní doručovací adresy (navíc bez PSČ ...)



## 2. Příklady dopadů RÚIAN do práce uživatelů



## 2. Příklady dopadů RÚIAN do práce uživatelů

---

- Zákon stanovil obcím povinnost do spuštění základních registrů odstranit duplicity:
  - v očíslování budovy čísla popisnými nebo evidenčními,
  - v názvech ulic.

Zástupci obcí se na ČÚZK obracejí s výtkou přidávání práce a problémů.

Mají-li být data územní identifikace k užitku, musí být jednoznačná.

- Po vysvětlení většinou obce uznají, že jde o chybu.



## Hlášení o dokončení budovy nebo o dokončení bytu

**Stav 7-99**

V nové budově, které bude přiděleno číslo popisné/evidenční nebo ve stávající budově, ve které vznikl nový byt. Hlášení o dokončení budovy s hodnotou 50 mil. Kč a výše v areálu, kde již v minulosti bylo přiděleno popisné/evidenční číslo.

Registrováno  
ČSÚ ČV 81/10  
ze dne 17. 6. 2009  
IKF 164010

**v roce 2010**

Výkaz je součástí Programu statistických zjišťování na rok 2010. Podle zákona č. 89/1995 Sb., o státní statistické službě, ve znění pozdějších předpisů, je zpravodajská jednotka povinna poskytnout všechny požadované údaje. Ochrana důvěrnosti údajů je zaručena zákonem. Děkujeme za spolupráci.

Vyplněný výkaz laskavě doručte **do 10. kalendářního dne po skončení měsíce, ve kterém nabylo příslušné rozhodnutí právní moci** (kolaudační rozhodnutí, oznámení o užívání stavby)  
ČSÚ - odbor statistického zpracování Brno, Jezuitská 2, 601 59 Brno

Formuláře výkazů, elektronický sběr dat, registry, číselníky a aktuální statistické informace na: [www.vykazy.cz](http://www.vykazy.cz)

Název okresu:	.....	kód okresu	C	Z	0				
Název stavebního úřadu:	.....	pořadové číslo SÚ							
Název obce:	.....	kód obce (ZÚJ)	5						
Název městské části/obvodu v Praze a statutárních městech:	.....	kód městského obvodu/městské části	5						
Název části obce:	.....	kód části obce							
Název ulice:	.....								
		druh a číslo popisné, evidenční							
		číslo orientační v rámci ulice							

## 2. Příklady dopadů RÚIAN do práce uživatelů

---

- Konstitutivnost vzniku č. p. a č. ev. zápisem příslušné stavby do RÚIAN
  - Nebude tedy nutné vyžadovat od stavebníka (vlastníka) dokument vydaný SÚ => změna formuláře
- K výmazu stavebního objektu nebude potřeba doklad od stavebního úřadu,
  - Bude postačovat, že stavební úřad odstraní příslušný referenční údaj z RÚIAN
  - Možnost plně automatického postupu v některých definovaných případech

## 3. Publicita projektu a školení uživatelů ISÚI

---

- Proběhly dvě vlny seminářů ve všech krajích ČR, pořádané v součinnosti s krajskými úřady a KÚ
- Celkem přes 40 seminářů, které vyslechlo přes 5 000 (!!!) úředníků z měst a obcí

## 4. Čištění dat RÚIAN/ISÚI ve spolupráci s MV

---

- Cílem je, aby adresa byla stejně zavedena v ISEO i v ISÚI (od 1.7. 2012 jiné adresy než v RÚIAN/ISÚI nebudou platné, referenční)
  - Výsledný stav musí být v souladu s rozhodnutími obce a SÚ (o přidělení č. p., odstranění stavby atd. )
  - Snaha minimalizovat dopady na občany a podnikatele (změna adresy ...)
- Při prvním porovnání v listopadu 2011 bylo cca 90 tisíc rozdílů, nyní již jen cca 30 tis.

## 4. Čištění dat RÚIAN/ISÚI ve spolupráci s MV

---

### Statistika přístupu editorů

#### Stavební úřady (celkový počet: 706)

- aktivních: 573 (**81.16%**) schválilo alespoň jeden NZ (603 založilo NZ, 638 se pouze přihlásilo),
- přihlášeno 1867 uživatelů.

#### Obce (celkový počet: 6251)

- aktivních: 422 (**6.75%**) schválilo alespoň jeden NZ (624 založilo NZ, 2388 se pouze přihlásilo),
- přihlášeno 3066 uživatelů.

## 4. Čištění dat RÚIAN/ISÚI ve spolupráci s MV

---

### Prováděné změny v datech:

- Celkem počet založených návrhů změn (NZ): 31885
- Celkem zamítnutých nebo zrušených NZ: 7695
- Celkem rozpracovaných NZ: 1352
- Celkem počet schválených NZ: **22838**



## Položka NZ - Stavební objekt





Typ operace: Založení prvku

Naposledy změnil NZ číslo:

Datum poslední změny: 4.1.2011

Prvek území dokumentu: Obec: Holešov (Kroměříž)

Územní situace: Holešov (Kroměříž)



Kód: 55004024

 Typ stavebního objektu: 

 Část obce: 


Číslo domovní: 22

 Parcela: 


 Datum dokončení: 

 Způsob využití: 

 Zastavěná plocha [m<sup>2</sup>]: 

 Podlahová plocha [m<sup>2</sup>]: 

 Obestavěný prostor [m<sup>3</sup>]: 

 Počet podlaží: 

 Počet bytů: 

 Výtah: 

 Druh konstrukce: 

 Způsob vytápění: 

 Přípojka el. energie: 

 Přípojka vodovodu: 

 Přípojka kanalizační sítě: 

 Přípojka plynu: 

 Počet vchodů: 

 Odstranění: 


Definiční bod Y: X:

## Vyhledání prvků

- ▶ [Stát](#)
- ▶ [Region soudržnosti](#)
- ▶ [Kraj \(VÚSC\)](#)
- ▶ [Okres](#)
- ▶ [ORP](#)
- ▶ [POU](#)
- ▶ [Obec, vojenský újezd](#)
- ▶ [Správní obvod Prahy](#)
- ▶ [Městská část/obvod](#)
- ▶ [Část obce](#)
- ▶ [Ulice](#)
- ▶ **[Stavební objekt](#)**
- ▶ [Adresní místo](#)
- ▶ [Katastrální území](#)
- ▶ [Parcela](#)
- ▶ [ZSJ](#)

## Dřívější členění

- ▶ [Kraj \(1960\)](#)
- ▶ [Městský obvod Prahy](#)

## Ověření adresy

## Výměnný formát

## Zobrazení mapy

Verze aplikace: 2.4.3  
Verze DB: vdp-2\_4\_87\_pe5

# Stavební objekt

Nové zadání

Obec: Praha (okres Hlavní město Praha) Změnit

Část obce: Lhotka Městská část: Nevybráno

Katastrální území: Nevybráno Parcela: /

Stavební objekt číslo:  Typ: Nevybráno Kód:

Třídít podle:  Část obce, č. popisné nebo evidenční  Kat. území, č. parcely  Kód stavebního objektu

Vyhledat

Kód st. obj.	Identifikace	Název části obce	Název městské části	Parcela a k.ú.	Název obce (název okresu)	Detail
21744343	č.p. 459	<a href="#">Lhotka</a>	<a href="#">Praha 4</a>	<a href="#">1150 Lhotka</a>	<a href="#">Praha (okres Hlavní město Praha)</a>	
21744351	č.p. 460	<a href="#">Lhotka</a>	<a href="#">Praha 4</a>	<a href="#">1134 Lhotka</a>	<a href="#">Praha (okres Hlavní město Praha)</a>	
21744360	č.p. 461	<a href="#">Lhotka</a>	<a href="#">Praha 4</a>	<a href="#">1124 Lhotka</a>	<a href="#">Praha (okres Hlavní město Praha)</a>	
21744378	č.p. 462	<a href="#">Lhotka</a>	<a href="#">Praha 4</a>	<a href="#">1111 Lhotka</a>	<a href="#">Praha (okres Hlavní město Praha)</a>	
21744386	č.p. 463	<a href="#">Lhotka</a>	<a href="#">Praha 4</a>	<a href="#">59/2 Lhotka</a>	<a href="#">Praha (okres Hlavní město Praha)</a>	
21744394	č.p. 464	<a href="#">Lhotka</a>	<a href="#">Praha 4</a>	<a href="#">1004/2 Lhotka</a>	<a href="#">Praha (okres Hlavní město Praha)</a>	
21744408	č.p. 530	<a href="#">Lhotka</a>	<a href="#">Praha 4</a>	<a href="#">1115/2 Lhotka</a>	<a href="#">Praha (okres Hlavní město Praha)</a>	
21744416	č.p. 531	<a href="#">Lhotka</a>	<a href="#">Praha 4</a>	<a href="#">1118 Lhotka</a>	<a href="#">Praha (okres Hlavní město Praha)</a>	
21744424	č.p. 532	<a href="#">Lhotka</a>	<a href="#">Praha 4</a>	<a href="#">1031 Lhotka</a>	<a href="#">Praha (okres Hlavní město Praha)</a>	

## Vyhledání prvků

- ▶ [Stát](#)
- ▶ [Region soudržnosti](#)
- ▶ [Kraj \(VÚSC\)](#)
- ▶ [Okres](#)
- ▶ [ORP](#)
- ▶ [POU](#)
- ▶ [Obec, vojenský újezd](#)
- ▶ [Správní obvod Prahy](#)
- ▶ [Městská část/obvod](#)
- ▶ [Část obce](#)
- ▶ [Ulice](#)
- ▶ [Stavební objekt](#)
- ▶ [Adresní místo](#)
- ▶ [Katastrální území](#)
- ▶ [Parcela](#)
- ▶ [ZSJ](#)

## Dřívější členění

- ▶ [Kraj \(1960\)](#)
- ▶ [Městský obvod Prahy](#)

## Ověření adresy

## Výměnný formát

## Zobrazení mapy

Verze aplikace: 2.4.3  
Verze DB: vdp-2\_4\_87\_pe5

# Stavební objekt - detail

Kód: 21744432

Obec: [Praha](#)  
 Část obce: [Lhotka](#)  
 Městská část/obvod: [Praha 4](#)  
 Parcela a katastrální území: [1023 Lhotka](#)

[Informace k datu](#)

[Zobrazit v mapě](#)

[Vlastníci](#)

Přejít na:  ▼

[Přejít](#)

Číslo popisná nebo  
evidenční: 533  
 Typ: **Budova s číslem popisným**  
 Způsob využití: bytový dům

Způsob ochrany:

## Technicko-ekonomické atributy:

Datum dokončení:	1.7.2011	Druh svíslé nosné konstrukce:	Stěnové panely
Počet bytů:	16	Připojení na vodovod:	S vodovodem
Zastavěná plocha [m <sup>2</sup> ]:		Připojení na kanalizační síť:	Přípoj na kanalizační síť
Obestavěný prostor [m <sup>3</sup> ]:		Připojení na rozvod plynu:	Plyn z veřejné sítě
Podlahová plocha [m <sup>2</sup> ]:		Způsob vytápění:	Centrální dálkové (kotel mimo stavbu)
Počet podlaží:		Vybavení výtahem:	Bez výtahu
Počet vchodů:			

## Vyhledání prvků

- ▶ [Stát](#)
- ▶ [Region soudržnosti](#)
- ▶ [Kraj \(VÚSC\)](#)
- ▶ [Okres](#)
- ▶ [ORP](#)
- ▶ [POU](#)
- ▶ [Obec, vojenský újezd](#)
- ▶ [Správní obvod Prahy](#)
- ▶ [Městská část/obvod](#)
- ▶ [Část obce](#)
- ▶ [Ulice](#)
- ▶ **[Stavební objekt](#)**
- ▶ [Adresní místo](#)
- ▶ [Katastrální území](#)
- ▶ [Parcela](#)
- ▶ [ZSJ](#)

## Dřívější členění

- ▶ [Kraj \(1960\)](#)
- ▶ [Městský obvod Prahy](#)

## Ověření adresy

## Výměnný formát

## Zobrazení mapy

Verze aplikace: 2.4.3  
Verze DB: vdp-2\_4\_87\_pe5

# Stavební objekt - detail

Kód: 21744432

Obec: [Praha](#)  
 Část obce: [Lhotka](#)  
 Městská část/obvod: [Praha 4](#)  
 Parcela a katastrální území: [1023 Lhotka](#)

Číslo popisná nebo evidenční: **533**  
 Typ: **Budova s číslem popisným**  
 Způsob využití: bytový dům

Způsob ochrany:

### Technicko-ekonomické atributy:

Datum dokončení:	1.7.2011	Druh svislé nosné konstrukce:	
Počet bytů:	16	Připojení na vodovod:	
Zastavěná plocha [m <sup>2</sup> ]:		Připojení na kanalizační síť:	Přípoj na kanalizační síť
Obestavěný prostor [m <sup>3</sup> ]:		Připojení na rozvod plynu:	Plyn z veřejné sítě
Podlahová plocha [m <sup>2</sup> ]:		Způsob vytápění:	Centrální dálkové (kotel mimo stavbu)
Počet podlaží:		Vybavení výtahem:	Bez výtahu
Počet vchodů:			

Přejít na:

- Stát
- Nadřazené prvky**
- Stát
- Region soudržnosti
- Kraj (1960)
- Kraj (VÚSC)
- Okres
- ORP
- POU
- Obec
- Správní obvod
- Městský obvod
- Městská část
- Část obce
- Katastrální území
- Parcela
- Podřazené prvky**
- Adresní místa

- Informace k datu
- Zobrazit v mapě
- Vlastníci
- Přejít





## Informace o stavbě

Stavba:	č.p. 533
Část obce:	Lhotka 400157
Číslo LV:	<a href="#">1519</a>
Typ stavby:	budova s číslem popisným
Způsob využití:	bytový dům
Jednotky v budově:	<a href="#">533/1</a> , <a href="#">533/2</a> , <a href="#">533/3</a> , <a href="#">533/4</a> , <a href="#">533/5</a> , <a href="#">533/6</a> , <a href="#">533/7</a> , <a href="#">533/8</a> , <a href="#">533/9</a> , <a href="#">533/10</a> , <a href="#">533/11</a> , <a href="#">533/12</a> , <a href="#">533/13</a> , <a href="#">533/14</a> , <a href="#">533/15</a> , <a href="#">533/16</a>
Katastrální území:	Lhotka 728071
Na parcele:	<a href="#">1023</a>

### O aplikaci

- [Nejčastější dotazy](#)
- [Technické požadavky](#)
- [Vysvětlení pojmů](#)
- [Prohlášení o přístupnosti](#)

[Zobrazení v mapě](#)

## Vlastníci, jiní oprávnění

Vlastnické právo		
Jméno/název	Adresa	Podíl
Abdulnour Elie Ing.	V Pláni 533/9, Praha, Lhotka, 142 00	701/10463
SJM Bedrník Luboš Ing. a Bedrníková Lenka		640/10463
<i>Bedrník Luboš Ing.</i>	<i>V Pláni 533/9, Praha, Lhotka, 142 00</i>	
<i>Bedrníková Lenka</i>	<i>V Pláni 533/9, Praha, Lhotka, 142 00</i>	
SJM Bělecký Jaroslav a Bělecká Aloisie		730/10463
<i>Bělecký Jaroslav</i>	<i>V pláni 533/9, Praha, Lhotka, 142 00</i>	
<i>Bělecká Aloisie</i>	<i>V pláni 533/9, Praha, Lhotka, 142 00</i>	
Dobeš Milan	V Pláni 533/9, Praha, Lhotka, 142 00	701/10463
Farářová Jiřina	V Pláni 533/9, Praha, Lhotka, 142 00	640/10463

## Vyhledání prvků

- ▶ [Stát](#)
- ▶ [Region soudržnosti](#)
- ▶ [Kraj \(VÚSC\)](#)
- ▶ [Okres](#)
- ▶ [ORP](#)
- ▶ [POU](#)
- ▶ [Obec, vojenský újezd](#)
- ▶ [Správní obvod Prahy](#)
- ▶ [Městská část/obvod](#)
- ▶ [Část obce](#)
- ▶ [Ulice](#)
- ▶ [Stavební objekt](#)
- ▶ [Adresní místo](#)
- ▶ [Katastrální území](#)
- ▶ [Parcela](#)
- ▶ [ZSJ](#)

## Dřívější členění

- ▶ [Kraj \(1960\)](#)
- ▶ [Městský obvod Prahy](#)

## Ověření adresy

### [Výměnný formát](#)

### [Zobrazení mapy](#)

## Ověření adresy

Nové zadání

Ulice:  Číslo:  / 15

















Část obce:

Obec:

PSČ:

Třídít podle:  Územní členění  Ulice a číslo orientační  Část obce, č. popisné nebo evidenční

Vyhledat

Část obce	Č. dom.	Ulice	Č. or.	PSČ	Název pošty	Obec (okres)	Detail
Žižkov	15	Táboritská	22	13000	Praha 3	Praha (okres Hlavní město Praha)	
Žižkov	95	Malešická	15	13000	Praha 3	Praha (okres Hlavní město Praha)	
Žižkov	102	Orebitská	15	13000	Praha 3	Praha (okres Hlavní město Praha)	
Žižkov	132	Roháčova	15	13000	Praha 3	Praha (okres Hlavní město Praha)	
Žižkov	148	Prokopova	15	13000	Praha 3	Praha (okres Hlavní město Praha)	
Žižkov	196	Chlumova	15	13000	Praha 3	Praha (okres Hlavní město Praha)	
Žižkov	283	Cimburkova	15	13000	Praha 3	Praha (okres Hlavní město Praha)	
Žižkov	318	Rokycanova	15	13000	Praha 3	Praha (okres Hlavní město Praha)	
Žižkov	452	Vlkova	15	13000	Praha 3	Praha (okres Hlavní město Praha)	
Žižkov	465	Seifertova	15	13000	Praha 3	Praha (okres Hlavní město Praha)	
Žižkov	481	Dalimilova	15	13000	Praha 3	Praha (okres Hlavní město Praha)	
Žižkov	488	Milíčova	15	13000	Praha 3	Praha (okres Hlavní město Praha)	
Žižkov	509	Víta Nejedlého	15	13000	Praha 3	Praha (okres Hlavní město Praha)	
Žižkov	511	Jeseniova	15	13000	Praha 3	Praha (okres Hlavní město Praha)	
Žižkov	530	Na vápence	15	13000	Praha 3	Praha (okres Hlavní město Praha)	
Žižkov	581	Štítného	15	13000	Praha 3	Praha (okres Hlavní město Praha)	

## Vyhledání prvků

- ▶ [Stát](#)
- ▶ [Region soudržnosti](#)
- ▶ [Kraj \(VÚSC\)](#)
- ▶ [Okres](#)
- ▶ [ORP](#)
- ▶ [POU](#)
- ▶ [Obec, vojenský újezd](#)
- ▶ [Správní obvod Prahy](#)
- ▶ [Městská část/obvod](#)
- ▶ [Část obce](#)
- ▶ [Ulice](#)
- ▶ [Stavební objekt](#)
- ▶ **[Adresní místo](#)**
- ▶ [Katastrální území](#)
- ▶ [Parcela](#)
- ▶ [ZSJ](#)

## Dřívější členění

- ▶ [Kraj \(1960\)](#)
- ▶ [Městský obvod Prahy](#)

[Ověření adresy](#)

[Výměnný formát](#)

[Zobrazení mapy](#)

## Adresní místo - detail

Kód: 21771898

Obec: [Praha \(okres Hlavní město Praha\)](#)

Část obce: [Žižkov](#)

Městská část: [Praha 3](#)

Ulice: [Jeseniova](#)

PSČ: 13000

Informace k datu

Zobrazit v mapě

Číslo popisné nebo  
evidenční / orientační: **511/15**

Řádek 1: Jeseniova 511/15

Řádek 2: Praha

Řádek 3: 13000

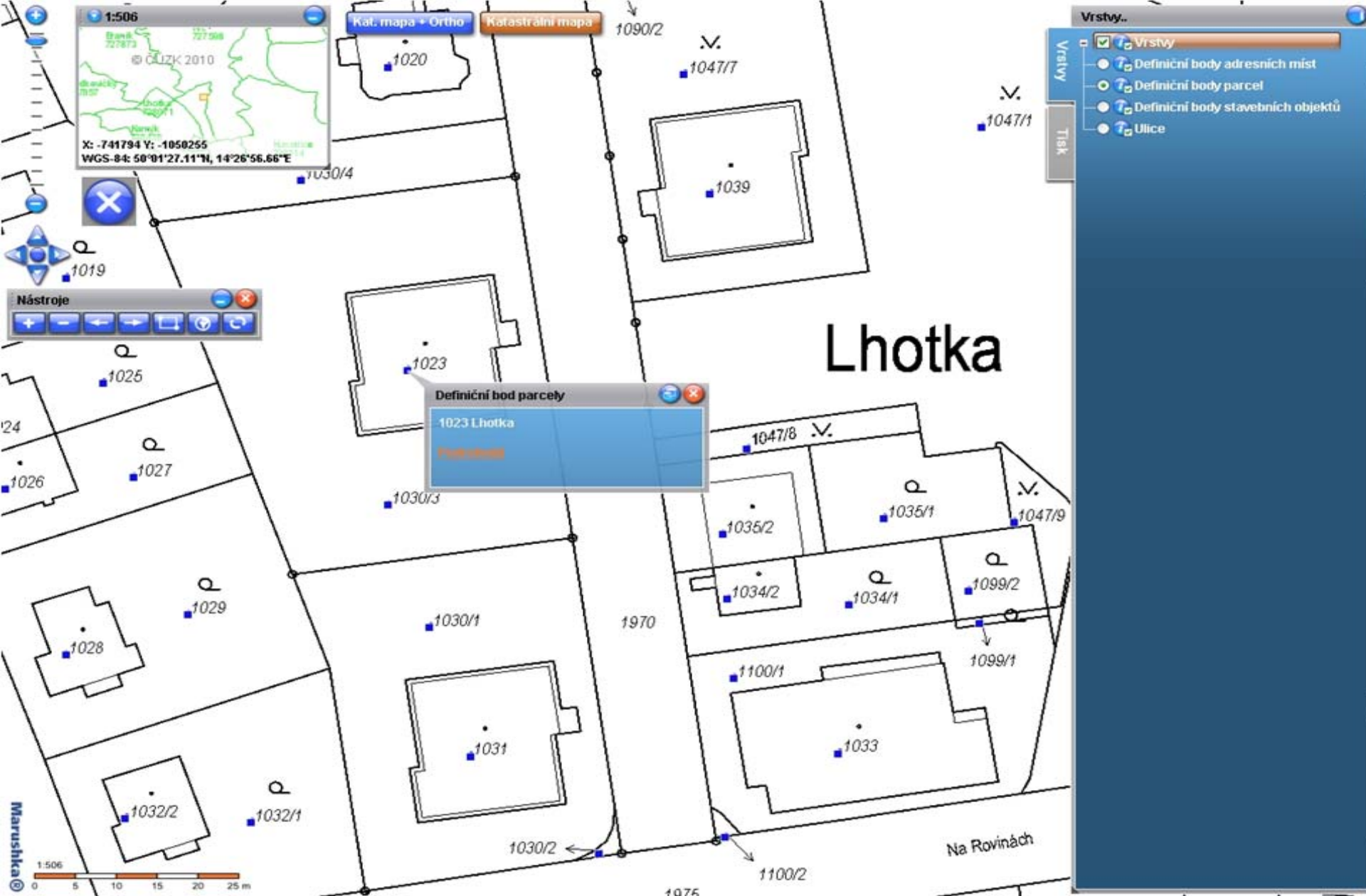
Přejít na:

Stát

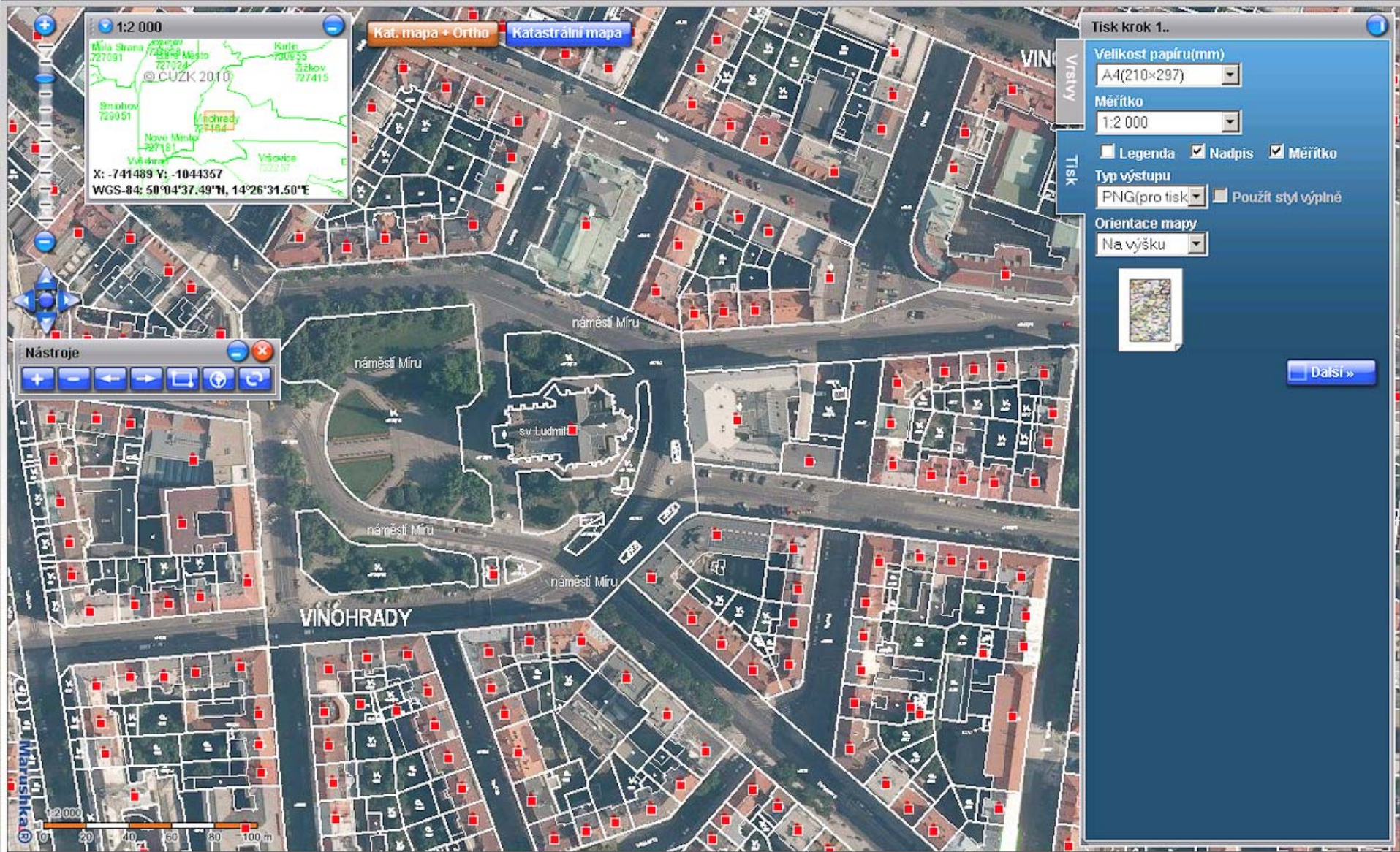
Přejít

### Nadřazené prvky

- Stát
- Region soudržnosti
- Kraj (1960)
- Kraj (VÚSC)
- Okres
- ORP
- POU
- Obec
- Správní obvod
- Městský obvod
- Městská část
- Část obce
- Katastrální území
- Ulice
- Parcela
- Stavební objekt**







## Vyhledání prvků

- ▶ [Stát](#)
- ▶ [Region soudržnosti](#)
- ▶ [Kraj \(VÚSC\)](#)
- ▶ [Okres](#)
- ▶ [ORP](#)
- ▶ [POU](#)
- ▶ [Obec, vojenský újezd](#)
- ▶ [Správní obvod Prahy](#)
- ▶ [Městská část/obvod](#)
- ▶ [Část obce](#)
- ▶ [Ulice](#)
- ▶ [Stavební objekt](#)
- ▶ [Adresní místo](#)
- ▶ [Katastrální území](#)
- ▶ [Parcela](#)
- ▶ [ZSJ](#)

## Dřívější členění

- ▶ [Kraj \(1960\)](#)
- ▶ [Městský obvod Prahy](#)

## Ověření adresy

## Výměnný formát

## Zobrazení mapy






# Výměnný formát

Nové zadání

- Platnost údajů:  Platné  Historické
- Časový rozsah:  Úplná kopie  Přírůstky od data: 26.03.2012
- Územní prvky:  Stát až ZSJ  Obec a podřazené
- Datová sada:  Základní  Kompletní (+ lokalizační data, vlajka, znak)
- Výběr z údajů:  Základní údaje  Základní + Gen. hranice  Základní + Orig. hranice  Vlajky a znaky
- Územní omezení:  Všechny obce  Jedna obec (kód):

Seznam linků

Vyhledat

Obec	Platnost údajů	Časový rozsah	Datová sada	Územní prvky	Výběr z údajů	Název souboru	Download
	Platné	Úplná kopie	Základní	Stát až ZSJ	Základní	20120122_ST_UZSZ.xml.gz	
	Platné	Úplná kopie	Základní	Stát až ZSJ	Základní	20120126_ST_UZSZ.xml.gz	
	Platné	Úplná kopie	Základní	Stát až ZSJ	Základní	20120131_ST_UZSZ.xml.gz	
	Platné	Úplná kopie	Základní	Stát až ZSJ	Základní	20120229_ST_UZSZ.xml.gz	
	Platné	Úplná kopie	Základní	Stát až ZSJ	Základní	20120316_ST_UZSZ.xml.gz	

< Předchozí

Strana: 1

Další >

Celkem záznamů: 5

## 6. Hlavní problémy

---

- Testování služeb ISZR nepostupuje tak rychle jak by bylo třeba
  - Některé služby nejsou k dispozici (např. ověření vlastníka v katastru proti ROB/ISEO s využitím RČ)
- Nemáme AIFO pro fyzické osoby v ISKN
- Není zprovozněno propojení infrastruktury
- Kvůli nedokončeným kontrolám pozastavené proplácení prostředků ze SF.

---

Děkuji za Vaši pozornost.

[karel.stencel@cuzk.cz](mailto:karel.stencel@cuzk.cz)

[www.cuzk.cz](http://www.cuzk.cz)