

Miasto Zabrze



Miasto Zabrze



WYKORZYSTANIE TECHNOLOGII INFOMATYCZNYCH W PROMOWANIU TURYSTYKI PRZEMYSŁOWEJ

Hradec Králové, 2nd of April 2012



Agenda

- ✓ Krótka informacja o mieście.
- ✓ Możliwości, jakie daje technologia Internetu.
- ✓ Gdzie promować nowoczesne technologie.
- ✓ Jak zapewnić szeroki dostęp do informacji.
- ✓ Krótki film.



Zabrze jest położone w zachodniej części województwa śląskiego i Górnośląskiego Okręgu Przemysłowego (GOP). Liczy 177 tyś. mieszkańców i zajmuje powierzchnię 80,4 km².



Zabrze to miasto poprzemysłowe.

Dzisiaj wiele obiektów przemysłowych staje się popularnymi ośrodkami kulturalnymi i turystycznymi.



Miasto Zabrze



**PROMOCJA TURYSTYKI WSPIERANA
PRZEZ NOWOCZENE TECHNOLOGIE
INFORMATYCZNE**



Główna strona Urzędu Miejskiego w Zabrzu.

www.um.zabrze.pl

- Specjalna zakładka jest poświęcona turystyce.
- Zawiera odnośniki do stron internetowych wszystkich obiektów turystycznych i kulturalnych.
- W jednym miejscu gromadzi informacje o wydarzeniach i atrakcjach turystycznych miasta.



Zabrze

Serwis informacyjny Urzędu Miejskiego

[Start](#)[Dla mieszkańców](#)[Dla turystów](#)[Dla biznesu](#)

Witamy w Urzędzie Miejskim Zabrze

- e - urząd
- Mapa miasta
- W obiektywie
- Apteki

- Prezydent Miasta
- Ochrona zdrowia
- Komunikacja
- SZJ ISO 9001

Przeszukaj serwis:

Znajdź

A-Z indeks: [A](#) [B](#) [C](#) [D](#) [E](#) [F](#) [G](#) [H](#) [I](#) [J](#) [K](#) [L](#) [M](#) [N](#) [O](#) [P](#) [Q](#) [R](#) [S](#) [T](#) [U](#) [V](#) [W](#) [X](#) [Y](#) [Z](#) [więcej](#) »

Targi Turystyczne GLOB 2012

Od 30 marca do 1 kwietnia na Terenie Międzynarodowych Targów Katowickich odbywają się XVIII Międzynarodowe Targi Turystyki, Sprzętu Turystycznego, Żeglarskiego i Sportowego. W tej największej tego typu imprezie w naszym regionie udział bierze Miasto Zabrze. Targi to okazja do zapoznania się z licznymi... [więcej](#) »



Informacje dla mieszkańców

- Aktualności
- Sala Obsługi Interesanta
- Punkt Obsługi Interesanta
- Wzory dokumentów

[więcej](#) »

Informacje dla turystów

- Aktualności
- Zabrze - elektroniczny przewodnik
- Co warto wiedzieć o Zabrzu?
- Co warto zobaczyć w Zabrzu?

[więcej](#) »

Informacje dla biznesu

- Aktualności
- Lokale do wynajęcia
- Szkolenia
- Pełnomocnik ds. inwestorów

[więcej](#) »

Bezpieczeństwo



- Komenda Miejska PSP
- Komenda Miejska Policji
- Komenda Straży Miejskiej

Plan miasta



- Mapa miasta
- Punkty Informacji Turystycznej
- SioT System Informacji o Terenie

Projekty UE



- Projekty UE
- Program SPOT

Newsletter

Aktualności miejskie w Twojej poczcie

podaj adres e-mail

Dodaj

Zapisać Wypisać

Zabrze poleca



Rządowe Centrum Legislacji



Dedykowany serwis internetowy.

www.pokladykultury.pl

- Serwis internetowy poświęcony aktualnym wydarzeniom z dziedziny kultury i turystyki w mieście.
- Umożliwia wirtualny spacer po niektórych obiektach. Również w wersji 3D!
- W przyszłości będzie umożliwiał rezerwację biletów na imprezy kulturalne i do obiektów turystycznych.



Dedykowany serwis internetowy

www.pokladykultury.pl

Szybowskiak Wydarzeń
Pokłady kultury
Logowanie
Rejestracja


Jesteś tutaj: Strona Główna

Szybowskiak Wydarzeń czyli Co? Gdzie? Kiedy?

Nigel Kennedy w Guido

20 marca Zabytkowa Kopalnia Węgla Kamiennego "Guido" w Zabrzu będzie miała okazję gościć niezwykłego muzyka, znanego z niekonwencjonalnych zachowań i oryginalnych koncertów. Nigela...>

1
2
3




Zabrze 3D


ZABRZE W 3D

POZNAJ NASZE MIASTO

ZWIEDZAJ




Pokłady Kultury



Teatr Nowy

Państwowy Teatr Nowy w Zabrzu powstał w roku 1999. Na przestrzeni pięćdziesięciu lat przygotował ponad 240 premier...>



Filharmonia Zabrzeńska

Filharmonia rozpoczęła swą działalność w październiku 1990 roku i od tamtej pory zachwyca swoimi koncertami zarówno...>

Tagi

dziś film galeria guide kino koncert koncerty kopalnia muzeum roma spektakl teatr teatr teatr nowy wystawa wycieczka zabytki zabytki

Zabytkowa Kopalnia Węgla...

ZKWK „Guido” to jedna z największych...>

Muzeum Miejskie

Początki Muzeum Miejskiego w Zabrzu...>

Galeria Cafe Silesia


Galeria Muzeum Miejskiego w Zabrzu...>

Muzeum Górnicztwa Węglowego

Zbiory Muzeum Górnicztwa Węglowego...>

Skansen Górniczy "Królowa..."

Naziemna część szybu Carnall, pokaz...>

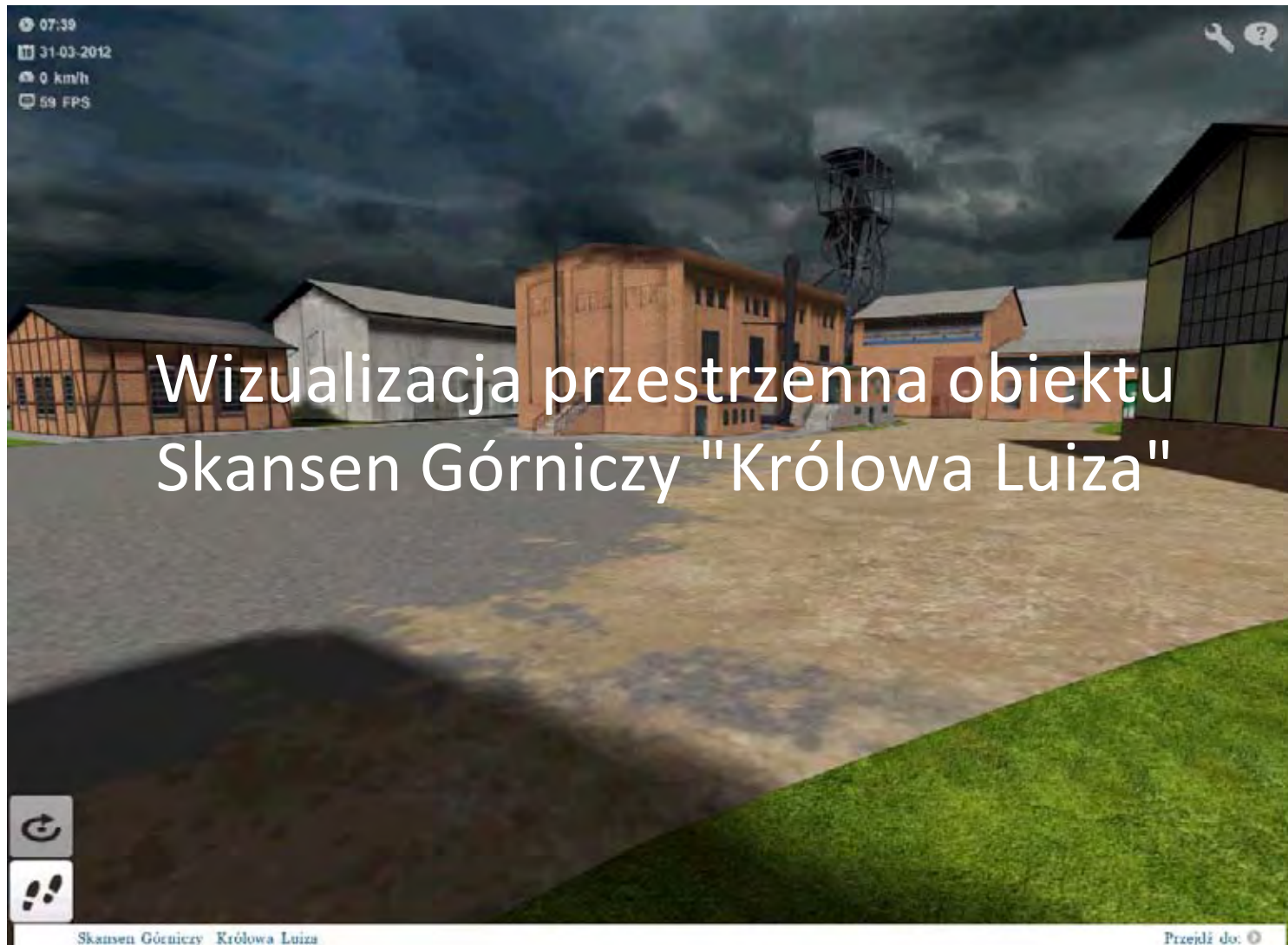


Kontakt | Zostań fanem | RSS | Regulamin | Poleć stronę | Pokłady kultury | Szybowskiak Wydarzeń



Dedykowany serwis internetowy

www.pokladykultury.pl

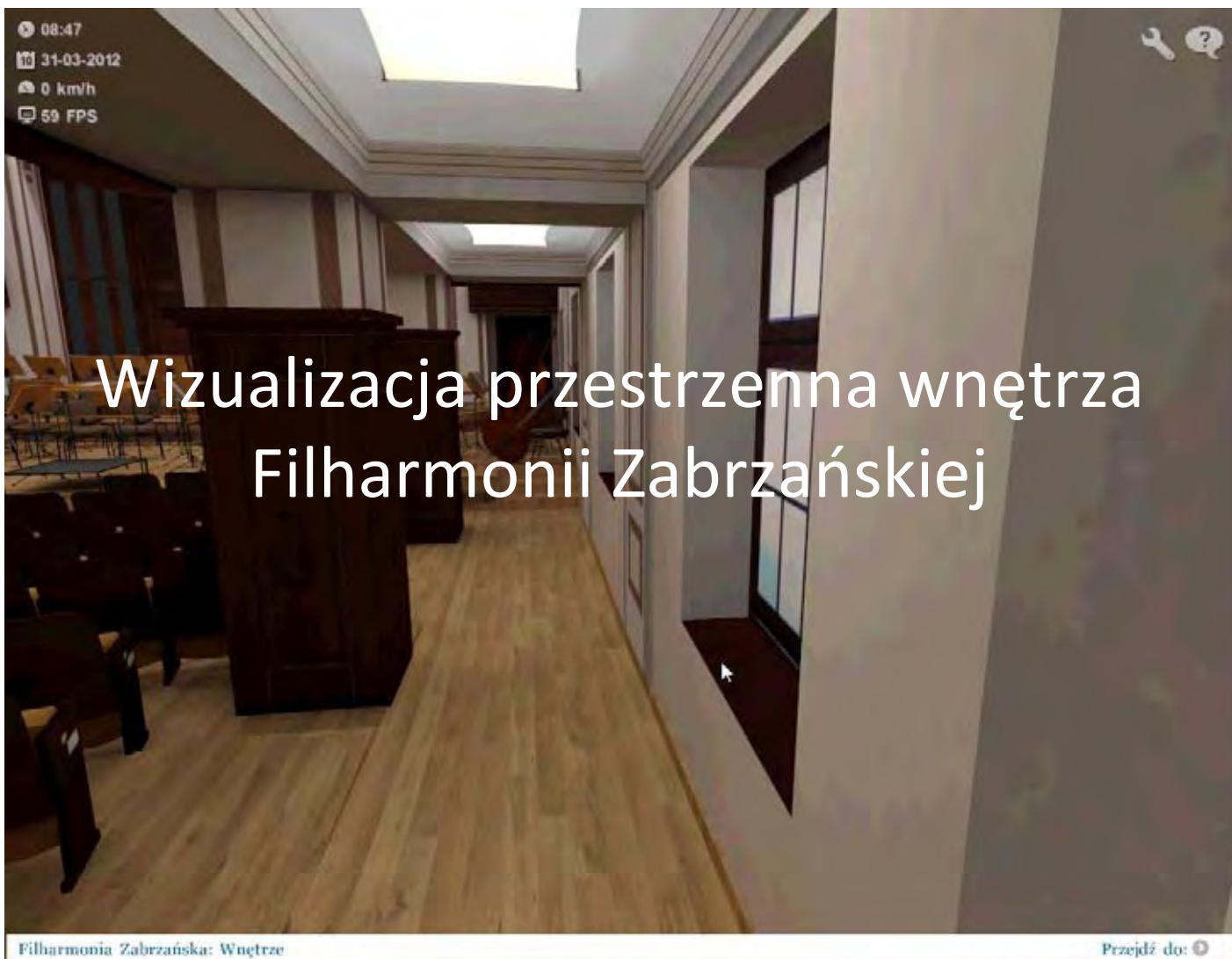


Wizualizacja przestrzenna obiektu
Skansen Górniczy "Królowa Luiza"



Dedykowany serwis internetowy.

www.pokladykultury.pl



Wizualizacja przestrzenna wnętrza
Filharmonii Zabrzeńskiej



Dedykowany serwis internetowy.

www.pokladykultury.pl

Wizualizacja obiektów Kluczowej Sztolni Dziedzicznej





Dedykowany serwis internetowy

www.przewodnik.um.zabrze.pl

- Specjalny serwis poświęcony turystyce, rekreacji i bazie pobytowej.
- Wykorzystuje nowoczesne metody (format GPX - GPS eXchange Format) do przekazywania informacji o POI (Point of interest) w mieście.
- Wykorzystuje kody QR umożliwiające łatwe wczytanie proponowanych wycieczek turystycznych do urządzeń mobilnych (tablety, smartfony, itp.)



Dedykowany serwis internetowy

www.przewodnik.um.zabrze.pl

Zabrze *Wulny szlak w Zabrzu*
elektroniczny przewodnik *Na ziemi i pod ziemią*

Mapa Noclegi Restauracje Sport i rekreacja Na komórkę

Pomysł na wycieczkę

- ZKWK Guido**
Jedyna zabytkowa kopalnia węgla kamiennego w Europie z możliwością...
- Główna Kluczowa Sztolnia Dziedziczna**
Główna Kluczowa Sztolnia Dziedziczna łącząca szalenią kopalnię...
- Skansen Górniczy Królowa Luiza**
Muzeum Górniczego Węglowego sprawuje również opiekę nad zabytkowym...
- Trasa kulturalno-turystyczna**
Zabrze oferuje wielką różnorodność atrakcji kulturalnych i turystycznych...

pobierz trasy na komórkę

Mapa
Kombinat Koksowniczy Zabrze
Elektrociepłownia Zabrze
Wyspa Zabrze
Osiedle Świętego Józefa
Osiedle Janek

Pokaż na mapie:

- Noclegi
- Gastronomia
- Sport
- Kultura
- Inne



Łatwy dostęp do serwisów

- Sieć punktów informacji o mieście wyposażonych w infokioski przystosowane dla osób niepełnosprawnych.





Łatwy dostęp do serwisów

- Sieć infokiosków w instytucjach i agendach miejskich.





Łatwy dostęp do serwisów

- Punkty typu HotSpot zainstalowane przy obiektach atrakcyjnych turystycznie i kulturowo.





Łatwy dostęp do serwisów

- Zapewnienie przesyłu danych poprzez Zabrzańską Sieć Światłowodową.

Na rysunku obok pokazany został przebieg linii światłowodowych budowanych w ramach Zabrzańskiej Sieci Światłowodowej (wszystkie etapy obejmują ok. 140 km. światłowodów).





Łatwy dostęp do serwisów

➤ Uzupełnieniem sieci światłowodowej jest Zabrzeńska Sieć Bezprzewodowa.

Przedstawiony schemat przedstawia rozmieszczenie stacji bazowych bezprzewodowej sieci WiMax. (Pokrywa ok. 95% obszaru Miasta).

ZMAN4 - sieć bezprzewodowa WiMax

— radiolinia
 T stacja bazowa sieci bezprzewodowej

Lokalizacje stacji bazowych:

- 1 - budynek Urzędu Miasta Zabrze przy ul. Powstańców Śląskich 5-7
- 2 - budynek Szpitala Klinicznego Śląskiej Akademii Medycznej przy ul. Śmiała 13-15
- 3 - sklep asortymentowy Stadionu KS Górnik Zabrze przy ul. Roosevelta 81
- 4 - budynek burzowy Monopol Zabrze Holding SA przy ul. Wesoła 191
- 5 - kwatera Zabrzeńskiego Przedsiębiorstwa Energetyki Ciepłej Sp. z o.o. przy ul. Kłuckowskiego
- 6 - sztyt wykopowy KWK Solinka Makoszowy przy ul. Makoszowskiej 24





Wykorzystanie multimediiów w promocji

➤ **Tworzenie klipów filmowych zawierających informacje o mieście, jego atrakcyjnych obiektach turystycznych, naukowych i kulturowych.**

Na następnym slajdzie zaprezentuję Państwu przykład takiego filmu umieszczonego na stronie internetowej Urzędu Miejskiego w Zabrzu.



Wykorzystanie multimedialnych w promocji



Miasto Zabrze



Dziękuję Państwu za uwagę.

Józef Strózik
Urząd Miejski w Zabrzu
jstrozik@um.zabrze.pl