

Registr územní identifikace, adres a nemovitostí (RÚIAN)

Karel Večeře

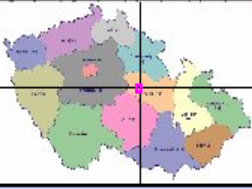
Český úřad zeměměřický a katastrální



Základní cíl

RÚIAN – základní zdroj údajů o územních prvcích a územně evidenčních jednotkách pro veřejnou správu ČR, kde každý úředník (aplikace) snadno a rychle najde správné údaje potřebné pro svou práci.

Přehledka



Výběr tématické mapy

Katastrální mapa

Souřadnice

X: -649929.6
Y: -1071726.08
S-JTSK Krovak East North (m)

Měřítko

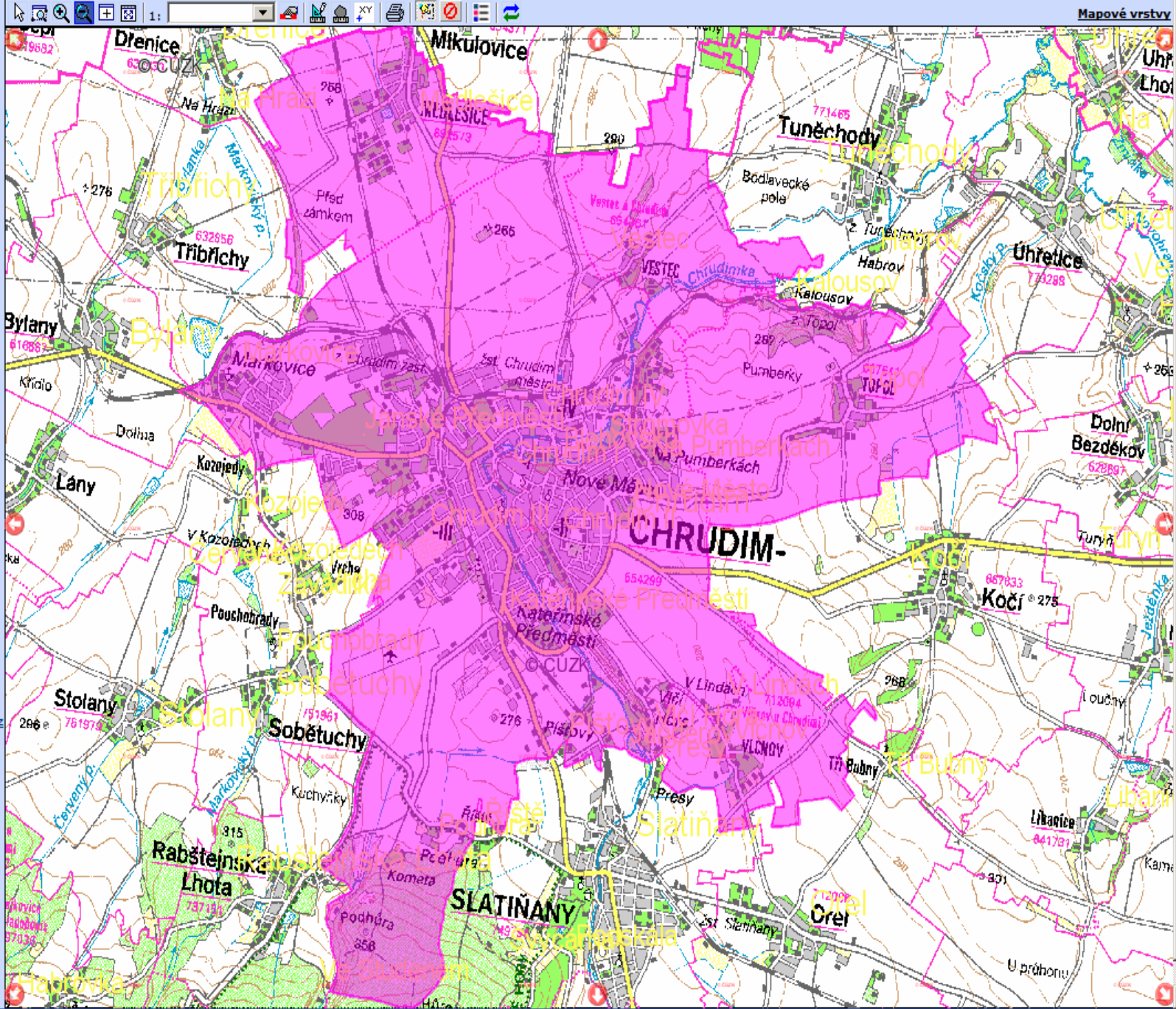
1 : 31273
938m

Nalezli jste chybu v datech ?

Hlášení chyb

Zeměměřický úřad

Pod sídlištěm 9/1800
18211 Praha 8
E-mail podpora.zums@czuk.cz



Přehledka



Výběr tématické mapy

Kombinovaná

Souřadnice

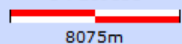
X: -646592,9

Y: -1104853,5

S-JTSK Krovak East North (m)

Měřítko

1 : 269151



8075m

Nalezli jste chybu v datech ?

Hlášení chyb

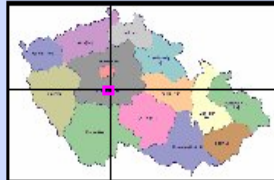
Zeměměřický úřad

Pod sídlištěm 9/1800

18211 Praha 8

E-mail podpora.zums@czuk.cz

Přehledka



Výběr tématické mapy

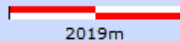
Kombinovaná

Souřadnice

X: -731777.89
Y: -1077905.39
S-JTSK Krovak East North (m)

Měřítko

1 : 67288



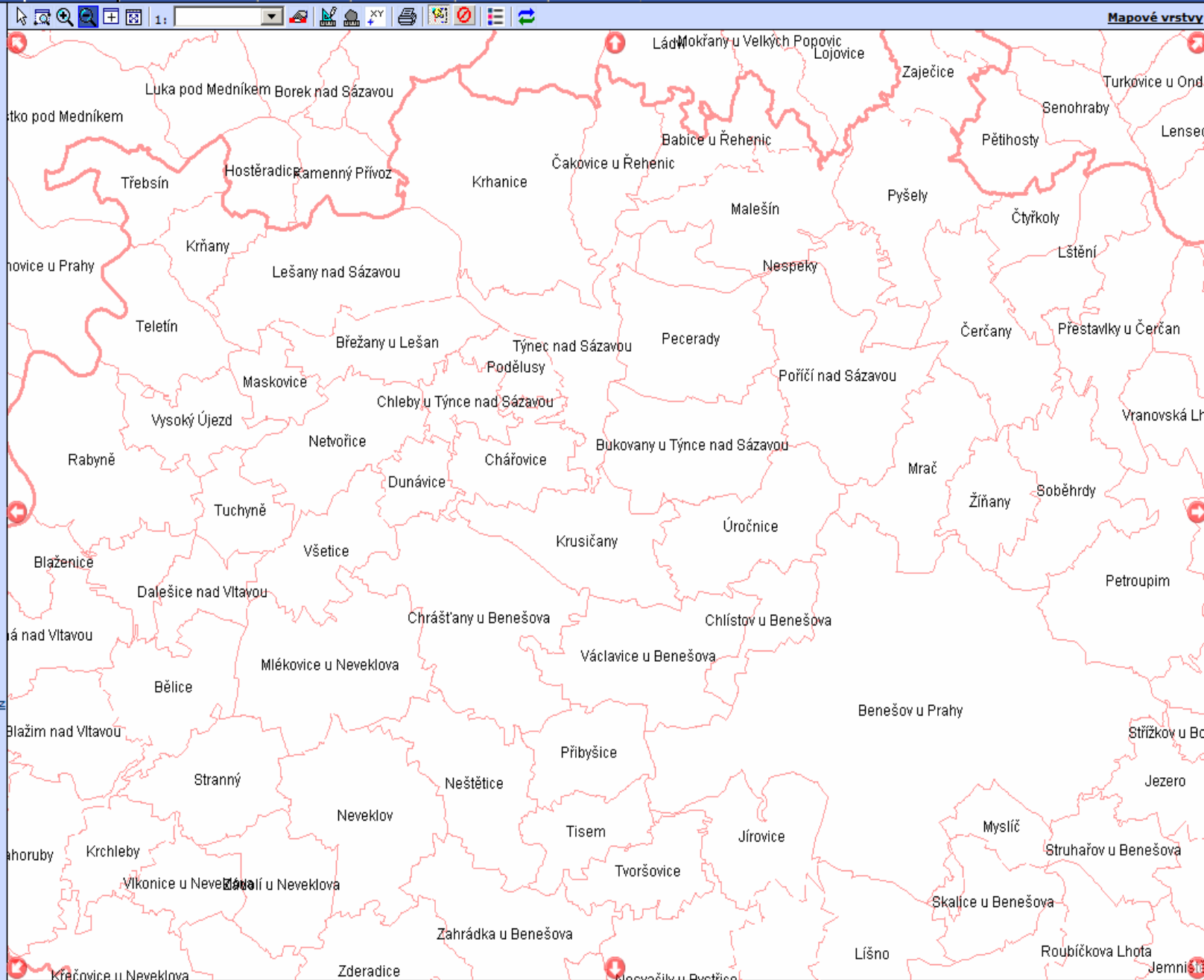
2019m

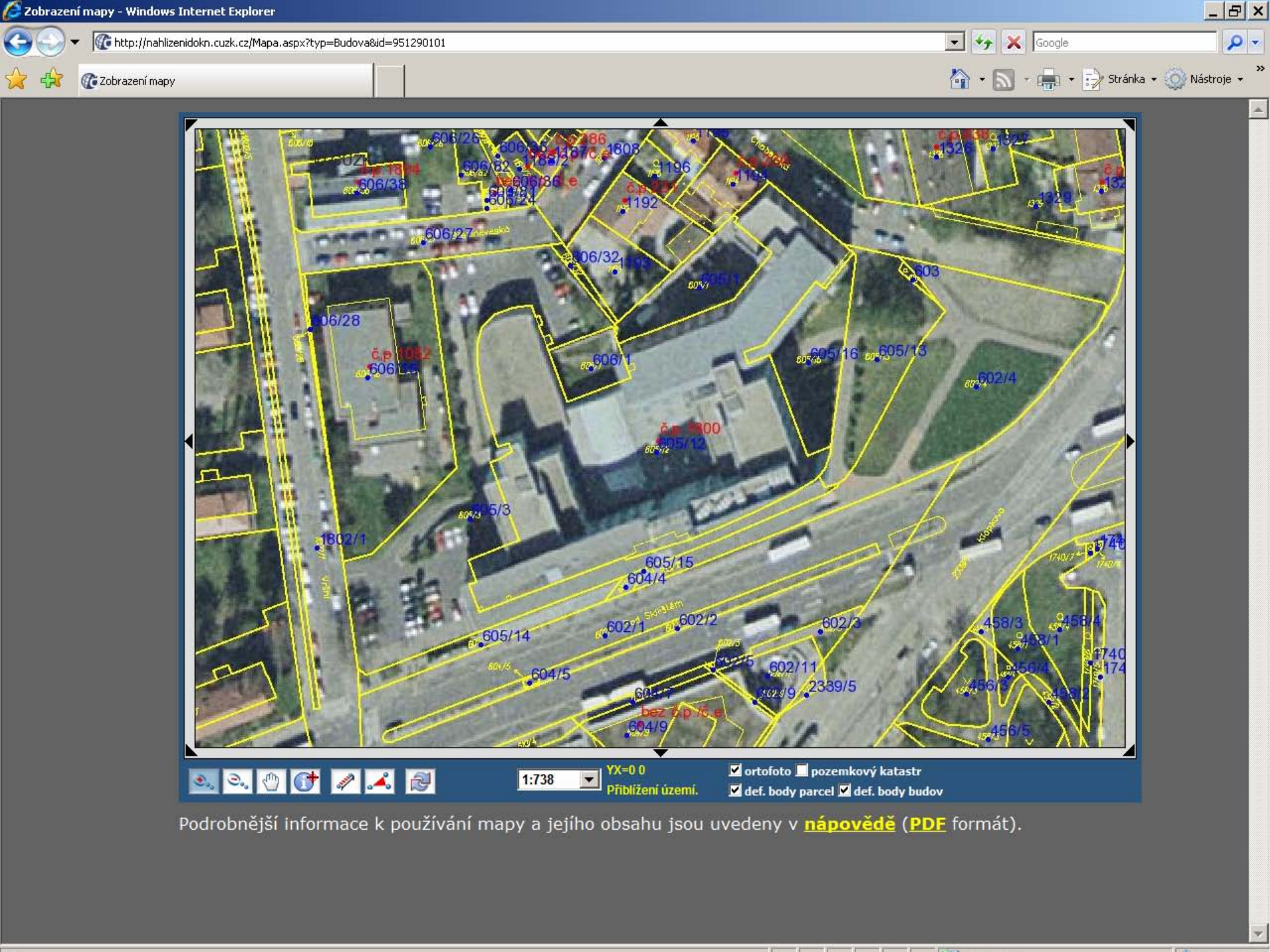
Nalezli jste chybu v datech ?

Hlášení chyb

Zeměměřický úřad

Pod sídlištěm 9/1800
18211 Praha 8
E-mail podpora.zums@czuk.cz







Zadejte údaje adresy:

základní

rozšířené

kód

okres: Pardubice

obec: Lipoltice

část obce:

ulice:

PSČ:

číslo: domovní 27

číslo: orientační

Vymazat vše

Max. počet položek: 100

Ověřit adresu

Třídít podle:

názvu

Výsledek ověření adresy:

Počet položek: 2

Pro zobrazení adresy ve tvaru pro poštovní styk klikněte na v záhlaví příslušného řádku. Pro zobrazení adresy na mapě klikněte na .

	část obce	č.dom.	ulice	č.or.	PSČ	název pošty	obec	okres
1	Lipoltice	27 -		-	533 64	Lipoltice	Lipoltice	Pardubice
2	Sovoluská Lhota							Pardubice

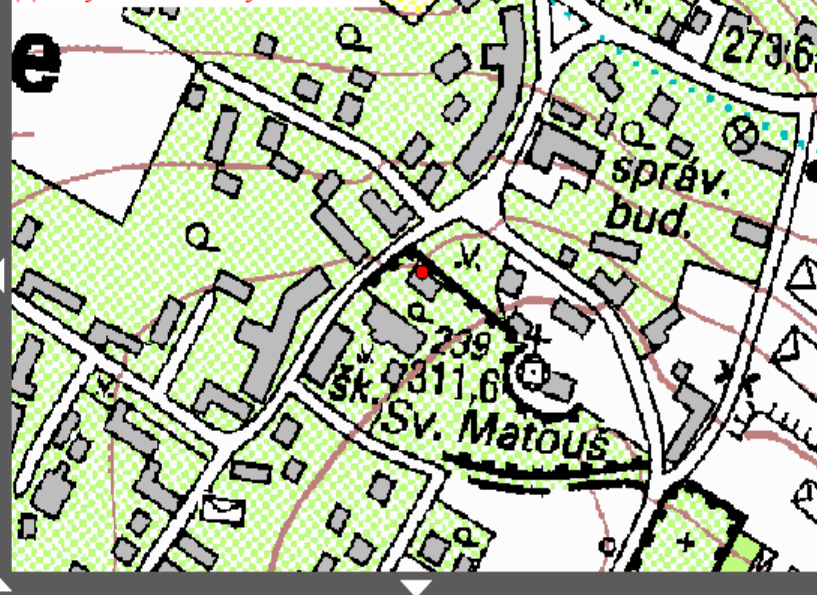
Mapový server MP5V - Windows Internet Explorer

http://mapy.mpsv.cz:8080/mapy2/mpsv2.html?ciselnik=11&kod=7555750&kiosek=1&shp=-1&x0=-662769&y0=-1064700&z

adresa: Lipoltice č. p. 27



(C) Český úřad zeměměřický a katastrální



Detail budovy

Hlavní adresa

Okres:	CZ0532	Pardubice
Obec:	575313	Lipoltice
Část obce:	084336	Lipoltice
PSČ a adresní pošta:	53364	Lipoltice
Ulice:		
Číslo domovní:	27	číslo popisné
Číslo orientační:		

Další územní identifikace

Kraj (dle statistické klasifikace NUTS):	CZ053	Pardubický kraj
Okres (dle statistické klasifikace LAU1):	CZ0532	Pardubice
Katastrální území:	684333	Lipoltice
Městský obvod/městská část:		
Územně technická jednotka:	684333	Lipoltice
Část obce díl:	084336	Lipoltice
Základní sídelní jednotka:	084336	Lipoltice
Základní sídelní jednotka (díl):	0843360	Lipoltice
Statistický obvod:	488267	Statistický obvod 0575

Územní spádovost pod správní úřady

V registru sčítacích obvodů a budov (tzv. IDOB):	1014680247
Pořadové číslo budovy (vchodu):	1
V informačním systému katastru nemovitostí ČÚZK:	519678606

Atributy

Rohový objekt:	0	ne
Evidovaná duplicita čísla domovního:	0	ne

Technické parametry budovy

Název parametru	Kód	Popis parametru
Druh vlastníka budovy:	01	fyzická osoba
Počet bytů v budově (vchodu):	01	1 byt
Počet všech podlaží budovy:		
Připojení budovy na odpad:	03	Žumpa, jímka
Připojení budovy na vodovod:	01	s vodovodem
Připojení budovy na plyn:	01	Plyn z veřejné sítě
Způsob vytápění budovy:	01	centrální domovní (kotel ve stavbě)
Vybavení budovy výtahem:	02	bez výtahu
Obestavěný prostor budovy:		
Zastavěná plocha budovy:		
Podlahová plocha budovy:		
Materiál nosných zdí budovy:	03	Kámen a cihly
Důvod odstranění stavby:		
Druh domu dle SLDB:		
Počet nadzemních podlaží domu dle SLDB:	02	2 podlaží
Druh vlastníka domu dle SLDB:	01	Soukromá fyzická osoba
Způsob vytápění domu dle SLDB:	06	Ústřední topení s kotelnou v domě na plyn
Připojení domu na vodovod dle SLDB:	01	Vodovod v domě - z veřejné sítě
Období výstavby nebo rekonstrukce domu dle SLDB:	01	1899 a dříve

Základní územní prvky

- území státu,
- území regionu soudržnosti(8),
- území vyššího územního samospr. celku(14),
- území kraje(7),
- území okresu(76),
- správní obvod obce s rozšířenou působností(227)
- správní obvod obce s pověřeným OÚ(388),
- území obce(6249),
- území vojenského újezdu(5),
- území správního obvodu v Praze(10)

Základní územní prvky

- území městského obvodu a městské části ve statutárních městech a v Praze,
- katastrální území (13 027),
- území základní sídelní jednotky (21 700),
- stavební objekt (cca 3,7 mil.),
- adresní místo (cca 3 mil.),
- pozemek v podobě parcely (17,5 + 4,8 mil.)

Územně evidenční jednotky:

- část obce,
- ulice nebo jiné veřejné prostranství

RÚIAN – údaje o územních prvcích

- identifikační - kódy, názvy,
- lokalizační – definiční body, hranice,
- vazby na ostatní územní prvky nebo územně evidenční jednotky,
- technickoekonomické atributy některých územních prvků.

Doplňkové údaje

- mluvnické charakteristiky názvu,
- status obce,
- znak a vlajka,
- charakter základní sídelní jednotky,
- údaje potřebné pro doručování prostřednictvím poštovních služeb (PSC, název poštovní provozovny)

RÚIAN – stavební objekty

Stavební objekty = budovy zapisované do katastru nebo jiné stavby sloužící k ubytování, podnikání aj. (prostory v podzemních stavbách, dočasné stavby aj.) :

- typ objektu,
- způsob využití,
- způsob ochrany,
- technickoekonomické atributy.

RÚIAN – technickoekonomické atributy stavebních objektů

- měsíc a rok dokončení,
- počet bytů u stavebního objektu s byty,
- zastavěná plocha v m²,
- obestavěný prostor v m³,
- podlahová plocha v m²,
- počet nadzemních a podzemních podlaží,
- druh svislé nosné konstrukce,

RÚIAN – technickoekonomické atributy stavebních objektů

- připojení na vodovod,
- připojení na kanalizační síť,
- připojení na rozvod plynu,
- připojení na rozvod elektrické energie,
- způsob vytápění,
- vybavení výtahem.

Registr územní identifikace a nemovitostí

nemovitosti

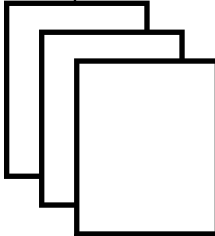
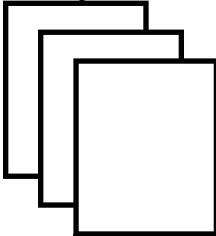
změny územních prvků,
adres, stavebních objektů



ISKN

**IS územní
identifikace**

IS ČSÚ



stavební úřady

obce



Zákon o základních registrech

- referenční údaje – presumpce správnosti
- sdílení referenčních údajů orgány VS
- editor referenčních údajů – stanoven zákonem
- povinnost editora opravit referenční údaj
- povinnost orgánu VS využívat referenční údaje
- agendové informační systémy

- RÚIAN zpřístupňuje z ISKN údaje o vlastníkovi pozemku nebo budovy (jako referenční).

RÚIAN – referenční údaje

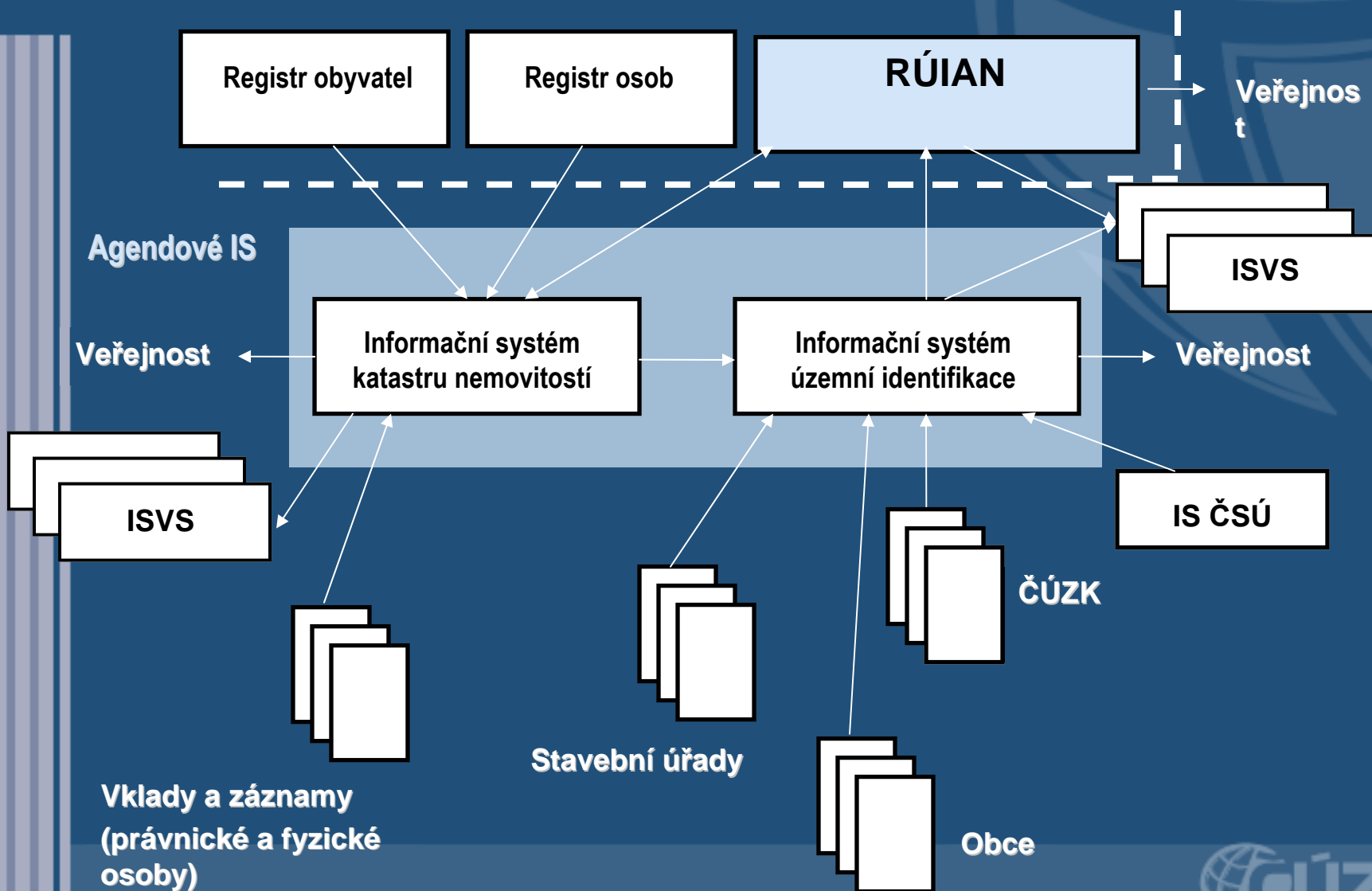
- identifikační údaje,
- údaje o vazbách na ostatní územní prvky, případně na územně evidenční jednotky,
- údaje o druhu a využití pozemku a jeho technickoekonomické atributy (výměra, BPEJ),
- údaje o typu, využití a ochraně stav. objektu,
- adresy.

Technickoekonomické atributy stavebních objektů nejsou referenčními údaji.

Základní principy řešení RÚIAN

- registr obsahuje pouze aktuální data,
- data registru se dají k jakémukoliv okamžiku rekonstruovat z dat agendových IS,
- orgány veřejné moci referenční údaje registru využívají, aniž by dále ověřovaly jejich správnost,
- data do registru zapisuje editor (určený orgán veřejné moci), prostřednictvím agendových IS,
- některé údaje nabývají platnosti až zápisem do registru.

Představa toku dat s vazbou na RÚIAN



RÚIAN - editoři

- ČÚZK – většina územních prvků, pozemky, hranice budov, PSC
- ČSÚ – základní sídelní jednotky,
- obce – části obce, ulice a veřejná prostranství, adresy
- stavební úřady – adresní místa nových stavebních objektů a jejich technickoekonomické atributy



Výběr tématické mapy

Ortofoto barevné

Souřadnice

X: -662737.87

Y: -1064298.16

S-JTSK Krovak East North (m)

Měřítko

1 : 1000



30m

Zeměměřický úřad

Pod sídlištěm 9/1800

18211 Praha 8

E-mail podpora.zums@czuk.cz



1:1249

YX=662826 1064402 ortofoto

Přiblížení území.

def. body parcel def. body budov

Podrobnější informace k používání mapy a jejího obsahu jsou uvedeny v [návodě](#) (PDF formát).

Zápis nové budovy do RÚIAN prostřednictvím IS územní identifikace

Typ budovy:
Způsob využití:
Ochrana:

Přidělení adresy:
Litomyšl
Horní **154**
570 01 Litomyšl

Dokončeno:	3/2009
Počet bytů:	2
Zastavěná plocha v m ² :	168
Obestavěný prostor v m ³ :	956
Podlahová plocha v m ² :	315
Počet nadzemních podlaží:	2
Počet podzemních podlaží:	0
Připojení na vodovod:	ano
Připojení na kanal. síť:	ano
Připojení na rozvod plynu:	ano
Připojení na rozvod el.:	ano
Způsob vytápění:	vlastní zdroj
Výtah:	ne

■ ***Umístění adresního bodu***

RÚIAN – prvotní naplnění daty

- katastr nemovitostí,
- registr čítacích obvodů (vč. údajů o stavebních objektech ze sčítání),
- ÚIR-ADR

Naplnění provede správce registru – ČÚZK.

Informační systém územní identifikace (ISÚI)

Agendový systém k vedení údajů, které do RÚIAN vkládají ČSÚ, ČÚZK, obce, st.úřady:

- nástroj pro zápis do RÚIAN,
- obsahuje údaje RÚIAN s výjimkou údajů vedených v ISKN a zachycuje historii,
- ČSÚ, obce a stavební úřady mohou zapisovat údaje do ISÚI prostřednictvím svých IS nebo využitím služeb ISÚI (webové služby a formuláře),

Zobrazování územních prvků

Územní prvky jsou zobrazovány nad mapami státního mapového díla nebo nad Digitální mapou veřejné správy (DMVS).

Digitální mapa veřejné správy je tvořena propojením katastrální mapy, ortofotomapy, případně technické mapy, pokud existuje.

RÚIAN, ISÚI – poskytování údajů

RÚIAN a ISÚI budou veřejné, údaje budou poskytovány:

- dálkovým přístupem bezúplatně,
- na nosičích dat za úplatu (výjimka pro územně analytické podklady),
- prostřednictvím Czech POINT za úplatu.

Děkuji za pozornost.

karel.vecere@cuzk.cz

www.cuzk.cz



Český úřad zeměměřický a katastrální